

BEFORE THE HON'BLE NATIONAL GREEN TRIBUNAL

PRINCIPAL BENCH, NEW DELHI

ORIGINAL APPLICATION NO. 200 OF 2014

IN THE MATTER OF:

M.C. MEHTA

...APPLICANT

VERSUS

UNION OF INDIA & ORS.

...RESPONDENTS

INDEX

S.NO.	PARTICULARS	PAGE NO.
1.	COMPLIANCE AFFIDAVIT ON BEHALF OF STATE OF U.P. IN COMPLIANCE OF THE ORDER DT. 27.11.2025 PASSED BY THE HON'BLE NATIONAL GREEN TRIBUNAL	
	ANNEXURES	
2.	COPY OF THE COMPREHENSIVE TABLE ANNEXED HEREWITH AS ANNEXURE-I	
3.	COPY OF THE BUDGET ALLOCATION DETAILS AND STATUS OF DGC ANNEXED HEREWITH AS ANNEXURE-II & ANNEXURE III	

45666

THROUGH COUNSEL

A handwritten signature in blue ink, appearing to read 'Bpsjadon', with a large circular flourish on the left and a long horizontal stroke extending to the right.

BHANWAR PAL SINGH JADON
COUNSEL FOR STATE OF U.P.

Bhanwar09jadon09@gmail.com | 9639286572

Date: 09.04.2026

Place: NOIDA

BEFORE THE HON'BLE NATIONAL GREEN TRIBUNAL,
PRINCIPAL BENCH, NEW DELHI

ORIGINAL APPLICATION NO. 200 OF 2014

IN THE MATTER OF:

M.C. MEHTA

.....APPLICANT

VS

UNION OF INDIA & ORS.

.....RESPONDENT(S)



COMPLIANCE AFFIDAVIT ON BEHALF OF STATE OF U.P. IN
COMPLIANCE OF THE ORDER DT. 27.11.2025 PASSED BY THE
HON'BLE NATIONAL GREEN TRIBUNAL

I, Vinay Kumar Singh, S/o Late P.N. Singh, aged about 59 years, presently posted as Special Secretary, Environment, Forest and Climate Change Department, State of U.P., do hereby solemnly affirm and state on oath as under:

1. That I, the deponent in official capacity mentioned above, am acquainted with the facts and circumstances of the case.
2. That the Deponent has been duly authorized by the Principal Secretary, Environment, Forest and Climate Change Department, U.P. to file the present affidavit.

am
09/04/26
C.P. MISRA
ADV. & NOTARY
HQ LUCKNOW U.P. INDIA
REGN. NO. 20914
EXPIRY DATE-15-3-2030

[Signature]



3. That I state that the contents of the affidavit have been drafted by my counsel on my instructions and the contents of the same are true to my knowledge and nothing material has been concealed therefrom.


4. That the Hon'ble Tribunal vide order dt. 27.11.2026 directed as under:

"2. She is directed to supply a copy thereof to the counsel for the Respondents through email. Counsel for Respondents-State of UP, NMCG and CPCB are directed to cross check it from their record and respond to it. Counsel for the State of UP will also respond to the shortcomings mentioned in the said comprehensive note....."

5. The State of UP in its next affidavit will disclose the names of the nodal officers which have been nominated for each of the Gram Sabha, Municipality, Planning Committee, Local Authority and the action taken by each of them for preventing the pollution of river Ganga and its tributaries in the tabulated form.

9. In the next report the State of UP will make a disclosure in respect of the budget prepared by each of the District Ganga Committee since the issuance of Notification till 2025, the amount covered by the budget, its purpose and utilization. Let this information be also submitted in the

tabulated form."



am
09/04/26
C.P. MISRA
ADV. & NOTARY
HQ LUCKNOW U.P. INDIA
REGN. NO. 20914
EXPIRY DATE-15-3-2030


A handwritten signature in blue ink, appearing to be a stylized initial or name.

5. That in compliance of the aforesaid order, the compliance report with respect to the 37 Districts has been incorporated into a tabulated form.

The names of the 37 Districts is disclosed as under:

The names of the 37 Districts are as under:

1. Baghpat	19. Kushinagar
2. Meerut	20. Prayagraj
3. Sambhal	21. Unnao
4. Kanpur	22. Raebareli
5. Fatehpur	23. Pratapgarh
6. Chandauli	24. Kannauj
7. Varanasi	25. Amroha (J.P. Nagar)
8. Mirzapur	26. Kasganj
9. Ghazipur	27. Hardoi
10. Ballia	28. Hapur
11. Sonbhadra	29. Farrukhabad
12. Mau	30. Bulandshahr
13. Bhadohi	31. Badaun
14. Jaunpur	32. Aligarh
15. Azamgarh	33. Saharanpur
16. Gorakhpur	34. Kaushambi
17. Deoria	35. Muzaffarnagar
18. Maharajganj	36. Bijnor
	37. Shahjahanpur




 09/04/26
C.P. MISRA
 ADV. & NOTARY
 HQ LUCKNOW U.P. INDIA
 REGN. NO. 20914
 EXPIRY DATE-15-3-2030



A Copy of the said table with annexures has been annexed herewith as **ANNEXURE -I.**

6. That in compliance of the Hon'ble Tribunal's order the detailed Budget allocation of District Ganga Committees in the State of U.P. and the Status of preparation of District Ganga Plan by District Ganga Committee in the State of Uttar Pradesh has been compiled.

Copies of the Budget Allocation Details and Status of DGC have been annexed herewith as **ANNEXURE -II & ANNEXURE -III.**

7. That further the status of the Flood Plain Zone Demarcation of the Rivers in State of U.P. is as under:


- Flood plain zoning of 10 rivers has been completed.

-Ganga, Yamuna, Ramganga, Suwav, Budhiganga, Solani, Mandakini, Ken, Betwa and Khokhri.

• Flood plain zone of 28 rivers is under progress.

-Kali (East), Varuna, Hindon, Gomti, Ghaghra, Rapti, Sai, Tedhi, Pahunj, Gangan, Assi, Sukhnai, Jamni, Sajnam, Dhamola, Pavdhoi, Nagdev, Budhi, Ishan, Noon, Sengur, Pandu, Kali (West), Krishna, Tamsa, Sharda, Malan and Ami.


• Flood plain zone of 15 rivers initiated.



09/04/26
C.P. MISRA
ADV. & NOTARY
HQ LUCKNOW U.P. INDIA
REGN. NO. 20914
EXPIRY DATE-15-3-2030

-Dhasan, Gajro Rao, Badshahi Bagh Rao, Chapdi Rao, Shakumbari Rao, Khairowali Rai, Badkala Rao, Gagron Rao, Khirniya Rao, Pumva Rao, Maskara Rao, Budhi Yamuna, Sanhastra Rao, Lalo and Chamba Rao.

8. Hence, the present affidavit is being submitted for the kind perusal of this Hon'ble Tribunal. It is prayed that the same be taken on record.



[Signature]
DEPONENT

[Signature] **VERIFICATION**

Verified at ... *LKO: 4.P.* ... on this *9th* day of April, 2026, that the contents of the above affidavit from paragraphs 1 to 8 are believed to be true and correct to the best of my knowledge and belief. No part of it is false and nothing material has been concealed therefrom.

[Signature]
NOTARY

Sworn and Verified
Before Me


[Signature]
DEPONENT

[Signature]
09/04/2026
C.P. MISRA
ADV. & NOTARY
HQ LUCKNOW U.P. INDIA
REGN NO.20914
EXPIRY DATE-15-3-2030

Identify the deponent/Executant/Suraty
who has/have signed/Placed before me
[Signature]

POINT WISE COMPLIANCE IN TABULAR FORMAT

S. No	DISTRICT	APPLICANT'S DATA	ISSUES RAISED BY APPLICANT	POINT-WISE COMPLIANCE	NAMES OF NODAL OFFICERS	STATUS OF PREPARATION/SUBMISSION OF DISTRICT GANGA PLANS	DISTRICT GANGA COMMITTEE BUDGETS
1.	Baghpat (ANNEXURE R-1)	Feb 2025 Drains-5 (22.64 MLD); STP- 14 MLD; No sewer line; Proposed STP- 19 MLD FPZ- Nil, BMW-CBWTF (location not known); Legacy waste & MSW-treatment underway (May 2025, pg. 41659)- STP is under construction since Oct 2022 Household connectivity proposed, awaited approval.	<ul style="list-style-type: none"> ➤ Flood plain zoning- Rivers Hindon, Kali, Krishni (+River Restoration Plan) ➤ Household Sewerline connections ➤ Adequate STP upgradation/ new STP ➤ Reuse/ recycle of STP water plan (within 5 kms of the STP) ➤ Status of pumping stations ➤ Timeline for disposal of legacy waste 	<ul style="list-style-type: none"> ➤ To determine the flood plain zone of Hindon and Krishni River ,the survey work by survey of India is in progress. Nodal Division, Drainage Division Shamli ➤ The flood plain zone of Kali is not related to Baghpat District ➤ 34446 Household No Sewer Line ➤ At present one STPs with a total capacity of 14 MLD are installed for treatment 4 Drains ➤ And 19 MLD STP has been proposed for one drain and is at DPR stage. With completion of ongoing and proposed STPs, the sewage treatment capacity shall be adequate in district Baghpat. it will be connect to one drain i.e Makhraj of Nagar Annexure-2 of ANNEXURE R-2. ➤ From effluent pipe line near existing 14 MLD STP Baghpat provided for irrigation to farmers ➤ 22 Existing pumping station is in running condition ➤ DPR Submitted by C&D for the disposal of legacy waste. 	In District Baghpat Ganga River's tributaries flows through village areas Nodal Officer's as per clause 56 Sarpunch are the nodal Officers and in Municipalty area Executive Officer are Annexure-1 of ANNEXURE R-1.	In the district, The DGP is being Prepaid with the assistance of IIPA. At Present the DGP is in the drafting stage	Budget has been sanctioned by NMCG.


 9/4/26

			<ul style="list-style-type: none"> > Groundwater quality survey > Industrial effluents- separate drain with Recycling- reuse plan (within 3 kms of the industry) > mixed drains- Remediation Plan 	<ul style="list-style-type: none"> > Details Enclosed in annexure -3 of ANNEXURE R-1. > No industrial Effluent discharge in Baghpat Drain-No separate drain > No Separate drains 			
2.	Meerut (ANNEXURE R-2)	Drains-8 (356.68 MLD); STP- 18 (180.83 MLD) **8 drains are untapped BMW- CBWTF Meerut; FPZ- right bank of Gangaji with pillars. (February affidavit- Hotels- 160 CTE/CTO- 35)	<ul style="list-style-type: none"> > Tapping and diversion of all drains to treatment facility > Flood plain zoning- Rivers Yamunaji, Gangaji, Hindon, Kali, Krishni (+River Restoration Plan) 	<ul style="list-style-type: none"> > Details enclosed in Annexure-1 OF ANNEXURE R-2. > <u>.Yamunaji</u> The flood plain zone of Yamuna ji is not related to Meerut district. <u>Gangaji</u> The determination of flood plain zone of Gangaji has been completed on the basis of flood frequency ratio 1:25 and the process of determining the flood plan zone of Gangaji on the basis of 1:100 flood frequency ratio is being done by Central Water Commission, New Delhi. <u>Hindon</u> To determine the flood plain zone of Hindon River , the survey work by Survey of India is in progress. <u>Krishni</u> 	As per Order of District Magistrate/ Chairperson DGC Meerut below mentioned nodal officers are nominated as per clause 56 of Ganga Authority Notification: - 1. For Gram Sabha (Ganga Villages) District Panchayat Ra Officer (DPRO), Meerut (along with all concerned Village Pradhans) 2. For Municipa Corporation /Municipalities ADM(E) along with all concerned E O Nagar Palika Pariasad /Panchayat. Meerut.	DGP Process is underway Draft expected: - December 2026	Budget has been sanctioned by NMCG and SMCG

Alim
9/14/24

			<p>The flood plain zone of Yamuna ji is not related to Meerut district.</p> <p><u>Kali</u></p> <p>The National Institute of Hydrology (NIH)Roorkee is working to determine the floodplain zone of the Kali River East and the Survey work is underway by the Survey of India, New Delhi, to determine the floodplain zone.</p> <p>➤ Household Sewer line connections</p> <p>➤ Adequate STP upgradation/ new STP</p> <p>➤ Reuse/ recycle of STP water plan</p>	<p>3. For Planning Committee and Local Authorities</p> <p>Municipal commissione Nagar Nigam Meerut.</p>	
			<p>➤ At present, a total of 1,37,042 household sewer connections have been provided in Nagar Nigam Meerut area through an existing sewerage network of approximately 797 km. The present sewerage coverage is about 30% of the total Nagar Nigam area. To achieve 100% sewerage coverage, a Citywide Action Plan (CWAP) has been prepared and submitted under the AMRUT Programme on the Government of India portal.</p> <p>➤ At present, 18 STPs with a total capacity of about 180.83 MLD are installed for treatment of domestic sewage in Meerut . In addition, a 220 MLD STP is under construction under the Namami Gange Programme, and a 65 MLD STP is proposed and is at DPR stage. With completion of ongoing and proposed STPs, the sewage treatment capacity shall be adequate in district Meerut.</p> <p>➤ At present, a 100 KL clear water reservoir has been constructed at the 72 MLD STP of Nagar Nigam Meerut for reuse of treated wastewater. The treated water is proposed to be utilised for municipal</p>		

Handwritten signature
9/9/20

			<p>purposes such as road cleaning, watering of parks and green belts. Approximately 1 MLD of treated water is targeted for reuse for such non-potable Nagar Nigam activities.</p> <p>In addition 28 MLD treated water from 04 STP's(06 MLD STP Shradhapuri Phase-I, 06 MLD STP Shradhapuri Phase-II, 06 MLD STP Sainik Vihar, 10 MLD STP Lohiya agar Meerut)to be used for Agriculture Purpose.</p> <p>➤ Details enclosed in Annexure-2 OF ANNEXURE R-2.</p> <p>➤ Industrial effluent discharge drains to be separated from domestic (wherever possible)</p> <p>➤ Status of pumping stations (operational) and timeline for future projects</p> <p>➤ At Present a total of 18 sewage pumping station related to 18 STPs are existing in Nagar Nigam Meerut area. All these pumping stations are operational and functional under the jurisdiction of MDA and Nagar Nigam Meerut.</p> <p>➤ Groundwater monitoring of Hindon River basin (especially Kali river)</p> <p>➤ Details enclosed in Annexure-5 OF ANNEXURE R-2.</p> <p>➤ Remediation/ Treatment Plan for 4 mixed drains (alongwith time line)</p> <p>➤ Details enclosed in Annexure-6 OF ANNEXURE R-2.</p> <p>➤ Details enclosed in Annexure-3 OF ANNEXURE R-2.</p>			
--	--	--	--	--	--	--

Prin/084
9/9/26

			<ul style="list-style-type: none"> ➤ What is the status of Hotels operating without consent? ➤ List of rivers- status to be verified: <ol style="list-style-type: none"> 1. Choiya 53 2. Chhoiya nadi 56 	<ul style="list-style-type: none"> ➤ As per information of Irrigation Department Ganga Nahar Division Meerut the mentioned Choiya 53 and Chhoiya nadi 56 are monsoon drain and not a River. ➤ Details enclosed in Annexure-4 OF ANNEXURE R-2. 			
3.	Sambhal (ANNEXURE R-3)	Urban and rural drainage systems in Sambhal district do not contribute to direct sewage pollution in the Gangaji. All drains were found flowing in the opposite direction of the river or terminated into local treatment systems. Necessary sewage treatment mechanisms are in place to prevent direct discharge into the Gangaji. (???)	<ul style="list-style-type: none"> ➤ Sot River pollution (Industrial effluent and domestic discharge) ➤ Flood Plain zoning (alongwith timeline) ➤ Where are the drains discharging? ➤ List of rivers- status to be verified: <ol style="list-style-type: none"> 1. Tikta 2. Sot nala 	<ul style="list-style-type: none"> ➤ Sot River pollution (Industrial effluent and domestic discharge) Details enclosed in Annexure-1 OF ANNEXURE R-3. ➤ Flood Plain zoning – Ganga River FPZ is done and other river is seasonal river so that their FPZ not done yet. Annexure-2 OF ANNEXURE R-3. ➤ Details enclosed in Annexure-3 OF ANNEXURE R-3. <p>1. Tikta-This River flow in District Sambhal.</p> <p>2. Sot nala- Sot nala is a seasonal river flowing within the district, traveling a distance of Approx 112 km within the district. Demarcation –Done Annexure-3 map OF ANNEXURE R-3</p>	As per order of District Magistrate Chairperson DGC sambhal below mentioned nodal officers are nominated as per clause 56 of Ganga Authority Notification-	District Ganga Plan are in final stage now reviewing by concerned department after review district ganga plan are send to SMCG	Budget Sanctioned by NMCG and SMCG

Handwritten signature and date
9/11/20

					Panchayat District Sambhal.		
4.	Kanpur (ANNEXURE R-4)	Drains- 33 (426 MLD- 18 drains on Gangaji & 8 on Pandu River); 5 STP- 374.5 MLD treated; Legacy waste remains- 12.743288 cubic metre (proposal @ 48.43 cr) FPZ- Gangaji demarcation pillars done; 3 months' time needed, Pandu river status- ?? BMW/HZW/M SW- all facilities available	<p>> Compliance of non-operating/ non-complying STP</p> <p>> Status of 12 mixed drains (with Remediation Plan)</p> <p>> Testing of STP sludge before dumping into landfill site or agri field (as it may contain heavy metals)</p>	<p>A total of 7 STPs are installed in Kanpur city having total treatment capacity is 506 MLD. Out of the above 7 STPs, the operation and maintenance of 5 STPs (130 MLD STP Jajmau, 43 MLD STP Jajmau, 210 MLD STP Bingawan, 42 MLD STP Sajari and 30 MLD STP Panka) is being done by the firm M/s Kanpur River Management Pvt. Ltd., Kanpur, contracted under One City One Operator by UP Jal Nigam (Rural). The operation and maintenance of 2 STPs (36 MLD STP Jajmau and 15 MLD STP Baniyapur) is being done by UP Jal Nigam (Urban). At present, all the 5 STPs maintained by UP Jal Nigam (Rural) are functional, through which the treatment of untreated sewage is being done. As per the latest test report for the month of Feb-2026 of IIT Kanpur and UPPCB 130 MLD & 43 MLD STP Jajmau, 210 MLD STP Bingawan, 42 MLD STP Sajari and 30 MLD STP Panka are compliant.</p> <p>Project for untapped and partially tapped drains has been sanctioned. Time of completion - June, 2027. Infrastructure and Facilities</p> <p>Land Fill Site: Concessionaire M/s KRMPL Kanpur has been directed by this office letter no. 152/W-12/15 dated 13.2.2025 to get the sludge generated from the sewage treatment plants operating in Jajmau Bingawa, Sajari area of Kanpur city tested from IIT Kanpur. In compliance with sludge testing report from IIT Kanpur has been received on dated 25-02-2025. According to the report received from IIT Kanpur, the amount of chromium was found to be 9.57 mg/g at 130 MLD STP Jajmau, 0.28 mg/g at 42 MLD STP Sajari, 0.37 mg/g at 210 MLD STP Bingawan and 0.40 mg/g at 30 MLD STP Panka. The amount of chromium at all STPs except 130</p>	<p>1 For Gram Sabhas (Ganga Villages) - District Panchayat Raj Officer (DPRO), Kanpur Nagar (along with all concerned Village Pradhans)</p> <p>2 For Municipal Corporation / Municipalities - Municipal Commissioner, Municipal Corporation, Kanpur Nagar</p> <p>3 Planning Committee and Local Authorities - Additional District Magistrate (City), Kanpur Nagar</p>	The key issues for the District Ganga Plan (DGP) have been approved, and the data collection and compilation process is currently underway.	Budget sanctioned by NMCG

Handwritten signature
9/1/26

			<p>➤ Monitoring Plan for “zero” solid waste/ plastic in nalas/ drains and rivers</p> <p>➤ Online monitoring of all drains/ nalas/ industrial drains (by CPCB)</p> <p>➤ STP/ETP water Reuse/ Recycle Action Plan</p> <p>➤ STP Emergency Plan- during floods/monsoons/ overflow and non-operation.</p>	<p>MLD and 43 MLD STP Jajmau was found to be in accordance with the prescribed standard (5 mg/g) of CPCB. The amount of chromium at 130 MLD and 43 MLD STP Jajmau was found due to illegal ingress of untreated effluent of tanneries established in Jajmau area with domestic sewage. A proposal for disposal of Hazardous sludge at STP Campus Jajmau to M/s Uttar Pradesh Waste Management Project (TSDF), Akbarpur, Kanpur Dehat has been sent to SMCG-UP, Lucknow through HQ, UPJN(R) Lucknow. SMCG-UP has further forwarded this proposal to NMCG, New Delhi for necessary action.</p> <p>For continuous monitoring of the sewage treatment plants operating in Kanpur district, web cameras have been installed at the tapping point of each drain and daily information regarding the operation of the STP, pumps and DG of the related SPS is being sent to the higher authorities.</p> <p>All the 5 STPs under UPJN(R) are operational. To avoid any incidences of overflow web cameras have been installed at the tapping point of each drain and daily information regarding the operation of the STP, pumps and DG of the related SPS is being sent to the higher authorities.</p>			
--	--	--	--	---	--	--	--

Handwritten signature
 21/4/26

			<p>➤ Online monitoring of pumping stations</p> <p>➤ Groundwater quality assessment (especially near industrial areas)</p> <p>➤ River- Restoration Plan (& FPZ) of Gangaji and Pandu river (alongwith timeline)</p> <p>➤ List of rivers- status to be verified: I. Rind</p>	<p>Operation and Maintenance work of 15 Nos. Sewage Pumping Stations is being done by M/s KRMPL under the HAM Project through Concessionaire Agreement 14/G.M./2018-19. Out of the above 15 Nos. SPSs, Online Monitoring System are installed only on 03 Nos. SPSs, but it is not functional and the work of installation of Online Monitoring System is required on the remaining 12 Nos. SPSs. According to Concessionaire Agreement, installation, Operation and Maintenance work of Online Monitoring System at all Sewage Pumping Stations is to be done by M/s K.R.M.P.L. The office of the Executive Engineer, Division Office (E&M), U.P. Jal Nigam (Rural), Kanpur has instructed to firm M/S KRMPL several times to implement/install the Online Monitoring System through various letters.</p> <p>The Central Laboratory of the Uttar Pradesh Pollution Control Board (Lucknow) has conducted comprehensive sampling and testing across various industrial zones and their surrounding facilities.</p> <p>Floodplain zoning is currently underway, to be followed by demarcation and rejuvenation</p> <p>Rind river flows in the District Length in Kanpur Nagar = 74.270 Km in Tehsil - Sadar, Narwal and Ghatampur</p>			
5.	Fatehpur (ANNEXUR E R-5)	Drains- 3 (17.53 MLD); 2 STP- 36 MLD proposed & land is earmarked	<p>➤ Final discharge point- Sasur Khaderi river plan (Restoration needed)</p>	<p>Proposed sewerage project is not associated for tapping of drains. This project includes 123.4 km sewer network, 18600 No sewer house connection and treatment of sewage received through the network with construction of 18 MLD STP.</p>	<p>As per order of District Magistrate Chairperson DGC Fatehpur below mentioned nodal officers are nominated as per clause 56 of</p>	<p>DGC Preparation will start after the DGP training by NMCG / SMCG. Training in Nov-Dec 2026</p>	<p>Budget Sanctioned by NMCG</p>

Amr...
9/4/26

		<p>(timeline- 2 yrs, 18 months) BMW-2 CBWTF; Legacy waste-No; MSW plant- 50 TPD FPZ- for Gangaji work in progress</p> <p>(*July 24 affidavit- Hotels- 22 CTE/CTO- No; Drains- 5 Generation 106.10 MLD Colour- Blackish) Final discharge point- Sasur Khaderi river Nov 24 Affidavits: 3 drains with generated sewage @ 28.98 MLD)</p>	<ul style="list-style-type: none"> > Dumps of Chromium found at various places (eg. Ashapur and Goudhrauli village)- Remediation and survey of ground water > Sewerage is not only an urban problem but also a rural hazard. Sewer network and treatment facilities for rural areas > MSW/ Legacy waste- Action plan (agri field, road sides, drains were full of garbage) > Industrial solid waste- eg. ash/ chromium (with mercury was disposed of on roads and fields) > Ground water testing and remediation > List of rivers- status to be verified: <ol style="list-style-type: none"> 1. Rind River 2. Pandu Nadi 3. Non River 	<p>In this regard, it is respectfully submitted that Original Application No. 528/2023, filed before the Hon'ble NGT, is currently under consideration.</p> <p>Sewage network scheme passed for 36 MLD 123.40 Sewer network included.</p> <p>No legacy waste exist at early 12000 MT legacy remediated , MSW Plant currently not running.</p> <p>In this regard, it is respectfully submitted that Original Application No. 528/2023, filed before the Hon'ble NGT, is currently under consideration.</p> <p>Verified by Central Water Commission New Delhi.</p> <p>Rind River flows in the District.</p> <p>Pandu Nadi flows in the District</p> <p>Non River flows in the District.</p>	<p>Ganga Authority Notification- 1. For Gram Sabhas (Ganga Villages) District Panchayat Raj Officer (DPRO) Fatehpur (along with all concerned village Pradhan)</p> <p>Nagar palika/Nagar Panchayat Upper District Magistrate (Judicial)</p>	<p>Draft expected: Sept-Oct 2027</p>	
6.	Chandauli (ANNEXURE R-6)	<p>Drains-2 (32.01 MLD); Proposed STP- 45 MLD @Rauna village (at tendering phase- will be</p>	<ul style="list-style-type: none"> > River restoration and FPZ- Gangaji, Karamnasa, Chandraprabha and Garai Rivers 	<ul style="list-style-type: none"> > Action Plan of Rs. 637.01 lakh is prepared for Garai river rejuvenation by E.E. Bandhi Division, Varanasi. Tendering process is going on. (Annexure-2) > There is no Legacy waste disposal facility in district chandauli. 	<p>Shri Ashish Kumar, E.E., UP Jal Nigam Gramin/ Pariyojana Prabandhak, Ganga Pradushan Nyantran ikai, Varanasi Mo. no. 9473942690</p>	<p>Three officers selected from the District Ganga Committee (DGC) Chandauli, under the chairmanship of the District Magistrate, received three-day training at GIZ Lucknow from March 18 to 20, 2025, for the purpose of developing</p>	Sanctioned by NMCG

[Handwritten Signature]
9/11/26

		complete 2 yrs thereafter) MSW/ Legacy waste- No; MSW Plant under progress- 50 TPD; BMW- 4 CBWTF FPZ- NIH Roorkee	<ul style="list-style-type: none"> > Legacy waste disposal facility > MSW plant- under construction > Treatment Plan for 2 mixed drains (as per CPCB compliance report) > List of rivers- status to be verified: <ol style="list-style-type: none"> 1. Karamnasa 2. Garai 3. Chandraprabha 	<ul style="list-style-type: none"> > MSW Plant Under Progress 50 TPD > 45 MLD STP Under Tendering for Pt. D.D.U Nagar (Annexure-1) > All three are rivers. 		<p>the District Ganga Plan. Subsequently, this issue was discussed at the District Ganga Committee meeting on June 19, 2025, and the key issues were finalized. A working group was constituted on February 1, 2025, through the District Magistrate's office order letter number 3064/29-1. The data for Section C of the key issues was completed in January. Section D, the Action Plan and Monitoring Plan, will be completed and submitted by the end of May.</p> <p>Sections A, B, C done Final plan expected: June 2026</p>	
7.	Varanasi (ANNEXURE R-7)	Drains- 44 (39 tapped, 3 partially tapped & 2 untapped); 7 STP- 420 MLD capacity & 333.5 MLD utilisation; 4 STP- Non compliant; 1 STP of 28 MLD is under construction at Bhagwanpur timeline- 6.12.25; Legacy waste- 1284806 MT (timeline- ???) BMW- 4 CBWTF	<ul style="list-style-type: none"> > FPZ- Gangaji (some Notification cited); Varuna river- 6 months; Gomti river and Assi river > Assi river- Not mentioned as river but as a drain > Why is Assi River partially tapped?? > Varuna & Assi- River rejuvenation plan alongwith FPZ and encroachment removal. > List of rivers- status to be verified: <ol style="list-style-type: none"> 1. Varuna 2. Assi 3. Jargo 	<p>(Attachment 01 OF ANNEXURE R-7 As per Information received by Nagar Nigam Varanasi)</p> <p>(Attachment 02 OF ANNEXURE R-7 as per info received by EE Bandhi Division, Irrigation department Varanasi)</p> <p>जनपद वाराणसी में गंगा नदी के फ्लड प्लेन जोन के निर्धारण के उपरान्त सिंचाई विभाग द्वारा पिलर लगाने का कार्य प्रगति पर है, जिसे शीघ्र पूर्ण करा लिया जायेगा।</p> <p>जनपद वाराणसी में वरूणा एवं अस्सी नदी के फ्लड प्लेन जोन के निर्धारण हेतु राष्ट्रीय जल विज्ञान संस्थान रुड़की (एन०आई०एच०) द्वारा कोआर्डिनेट अभी उपलब्ध नहीं कराया गया है। राष्ट्रीय जल विज्ञान संस्थान रुड़की (एन०आई०एच०) द्वारा फ्लड प्लेन जोन के निर्धारण हेतु कोआर्डिनेट उपलब्ध कराये जाने के उपरान्त सिंचाई विभाग द्वारा पिलर लगाया जाना प्रस्तावित है।</p>	<p>As per instructions received from District Magistrate/Chairperson DGC Varanasi, below mentioned officers are nominated as per clause 56 of Ganga authority notification :</p> <p>1. For Gram Sabha : All the concerned Gram Pradhan, for which list of nominations to be provided by DPRO Varanasi (attached)</p> <p>For Municipalities, planning committee</p>	<p>Preparation of District Ganga Plan are under process.</p> <p>Sections A, B, C done Final plan expected: June 2026</p>	Sanctioned by NMCG

Handwritten signature and date:
21/4/26

		<ul style="list-style-type: none"> ➤ MSW/Legacy waste disposal ➤ Compliance of all STP in timebound manner ➤ Where is industrial effluent discharged? Local- small scale dyeing units? ➤ Action plan for overflowing drains (on Varuna river) ➤ How are 3 partially treated drains being managed? ➤ Tourism (Ecological) Plan- Monitoring Plans of STP/ Solid waste/ Hotels/ Ghats/ Aquatic species and River water quality 	<p>I - Special Secretary Irrigation and Water Resources Section-4, Lucknow issued Government Order No. 24/2025/107/2025-27-Irrigation-4-16(Writ)/NGT/2023 Dated 29.01.2025 O.A.No 515/2023 Ganga Pollution vs State of UP and others (earlier OA No. 200/2014 M.C. Mehta vs Union of India and others), National Green Tribunal order dated 12.11.24 in compliance of Ganga river Segment -B phase 2 (Unnao to Ballia), on the basis of flood Plain zone Coordinates (Latitude & Longitude) flood plane zone is determined.</p> <p>II-For Flood Pain Zone Demarcation of Varuna and Assi River. MOA dated 07-12-2024 has been signed by Irrigation Department & National Institute of Hydrology Roorkee (Uttara Khand). Flood Pain Zone Wrok is Under Progress by National Institute of Hydrology Roorkee (UttaraKhand)</p> <p>Once the state government approves the funds, we will issue a tender. The remediation of legacy waste may then take up to three years.</p> <p>(as per info received by Jal Nigam Varanasi)</p> <ul style="list-style-type: none"> ➤ All STPs are compliant ➤ Total flow in Assi river is 78 MLD of which 50 MLD is treated at 50 MLD STP Ramana. For balance 28 MLD, STP of 55 MLD capacity is also completed. <p>(as per info received by UPPCB Varanasi)</p> <table border="1" data-bbox="763 1166 1223 1406"> <thead> <tr> <th>S. No.</th> <th>Name of Industry</th> <th>Industrial Effluent Discharge (MLD)</th> <th>ETP Status</th> </tr> </thead> <tbody> <tr> <td> </td> <td> </td> <td> </td> <td> </td> </tr> </tbody> </table>	S. No.	Name of Industry	Industrial Effluent Discharge (MLD)	ETP Status					<p>and local authority : Respective Mayor of the Varanasi Nagar Nigam.</p>		
S. No.	Name of Industry	Industrial Effluent Discharge (MLD)	ETP Status											

Handwritten signature
9/14/26

			<p>➤ Treatment Plan for 1 mixed drain (alongwith timeline)</p> <table border="1"> <tr> <td>1</td> <td>B.L.W., Varanasi</td> <td>0.80</td> <td>Installed</td> </tr> <tr> <td>2</td> <td>SLMG Beverages Pvt. Ltd. (Formerly Hindustan Coca Cola Beverages Pvt. Ltd.), Rajatalab, Varanasi</td> <td>Self Close d</td> <td>Installed</td> </tr> <tr> <td>3</td> <td>Parle Agro Ltd., Karkhiyaon, Varanasi</td> <td>0.45</td> <td>Installed</td> </tr> <tr> <td>Total</td> <td>—</td> <td>1.25 MLD</td> <td>—</td> </tr> </table> <p>(Attachment 03 OF ANNEXURE R-7 as per info received by Nagar Swasth Vibhag Nagar Nigam Varanasi)</p>	1	B.L.W., Varanasi	0.80	Installed	2	SLMG Beverages Pvt. Ltd. (Formerly Hindustan Coca Cola Beverages Pvt. Ltd.), Rajatalab, Varanasi	Self Close d	Installed	3	Parle Agro Ltd., Karkhiyaon, Varanasi	0.45	Installed	Total	—	1.25 MLD	—			
1	B.L.W., Varanasi	0.80	Installed																			
2	SLMG Beverages Pvt. Ltd. (Formerly Hindustan Coca Cola Beverages Pvt. Ltd.), Rajatalab, Varanasi	Self Close d	Installed																			
3	Parle Agro Ltd., Karkhiyaon, Varanasi	0.45	Installed																			
Total	—	1.25 MLD	—																			
8.	Mirzapur (ANNEXURE R-8)	Drains-49 (33.92 MLD); tapped- 18, untapped- 31; STP- 4 (all non-complying) Legacy waste- 1 lakh MT/ 8803 MT treated; and MSW- 94 TPD/ treated- 70 TPD BMW- CBWTF outside RO's jurisdiction (?)	<p>➤ River restoration Plan for Gangaji and Jargoo-Ojhala river</p> <p>➤ STPs that are non-compliant as per CPCB-time bound compliance</p> <p>➤ List of rivers in the district- status to be verified:</p> <ol style="list-style-type: none"> 1. Adh Nadi 2. Belan Nadi 3. Bakhar Nadi 4. Barhi Nadi 5. Kehanjua Nadi 6. Seoti Nadi 7. Pahiri Nadi 	<p>➤ Rejuvenation plan has been proposed.</p> <p>➤ Compliance Status of STPs as per Sample Test Report of 10, February, 2026 are as follows;</p> <table border="1"> <thead> <tr> <th>Sr. No.</th> <th>Name of STP</th> <th>Complying Status w.r.t. Hon'ble NGT order dt.</th> <th>Complying Status w.r.t. Hon'ble NGT order dt.</th> </tr> </thead> <tbody> <tr> <td>1.</td> <td>14 MLD STP Pakka Pokhra,</td> <td>Non-Complying</td> <td>Complying</td> </tr> </tbody> </table>	Sr. No.	Name of STP	Complying Status w.r.t. Hon'ble NGT order dt.	Complying Status w.r.t. Hon'ble NGT order dt.	1.	14 MLD STP Pakka Pokhra,	Non-Complying	Complying	Sri. R.K.Singh- (Regional Officer, U.P. Pollution Control Board, Sonbhadra)	Section C of the District Ganga Plan has been completed, and handholding its session will be held in April.	Sanctioned by NMCG							
Sr. No.	Name of STP	Complying Status w.r.t. Hon'ble NGT order dt.	Complying Status w.r.t. Hon'ble NGT order dt.																			
1.	14 MLD STP Pakka Pokhra,	Non-Complying	Complying																			
					Sections A, B, C done Final plan expected: June 2026																	

Mirzapur
9/14/26

(January 24 affidavit- Hotels- 76 CTE/CTO- 0; Waste 900000 To m 1000 MT +175; Treated- 8803 MT; Units- 6 Effluent- 396.5 KLD)
 (February 24 affidavit- Hotels- 11 CTE/CTO- 0;)

8. Jirgo Nadi
 ➤ Action plan for 31 untapped drains (till interception and diversion is done)

	Mirzapur		
2.	8.5 MLD STP Pakka Pokhra, Mirzapur	Complying	Complying
3.	8.5 MLD STP, Bisundarpur	Complying	Complying
4.	07 MLD STP, Vindhyacha l, Mirzapur	Complying	Complying

- Sample test report are being attached as Annexure No.1 **Of ANNEXURE R-8.**
- Further, Regarding Compliance of the Water (Prevention & Control of Pollution) Act, 1974 in the Operation and Maintenance of STPs, Notice has been issued to 04 STPs by UPPCb vide letter dated 15.12.2025(Annexure No.2 **Of ANNEXURE R-8.**)
- Units-8 Nos. (Effluent Flow/Discharge-498.0 KLD (Approx.)
- All Industries have installed ETPs for treatment of Industrial Effluents generated from industries process. Industries discharge/reuse/recycle treated effluents. Further, it will be ensured that, treated waste water should be maximum reuse/recycled and minimum quantity of treated effluent is allowed to join nalla/ streams & Regular of Water Polluting Monitoring/inspection industries are done by Uttar Pradesh pollution Control board, Sonbhadra.

List of Rivers in **Annexure 1 of ANNEXURE R-8.**

Handwritten signature
 9/4/26

			<p>➤ Cover the treatment gap for MSW and legacy waste (also propose timeline for it)</p> <p>➤ What action has been taken on hotels operating without consent and disposing into local drains?</p>	<p>DPR for Bioremediation of legacy waste which is 1,63,000 M has been prepared and Submitted in Directorate for sanction of Bioremediation - Previously 8803 MT is already been treated.</p> <p>Total generation of MSW is 94 MT out of which 70 MT is treated through MRF and Waste to Compost plants.</p> <p>There is GAP of 24 MT. For which proposal of Waste to Compost plant in Mirzapur NPP has been submitted in Directorate for further approval. awaited. sanction is timeline for implementation is Sep 2026.</p> <p>As per information Provided by Nagar Palika Parishad, Mirzapur vide letter dated 04.01.2024, total 74 Nos. of Marriage Hall/Lawn & Hotels are in District-Mirzapur.</p> <p>As per record available in this office, 01 Nos. of Hotel has valid CTO from UPPCB & Notice has been issued to Marriage Hall/Lawn & Hotels not having valid CTO. A Copy of Notice is being attached as Annexure no.3 OF ANNEXURE R-8. Each hotel in the town area has been identified in two categories I.e. Bulk waste and Non-Bulk waste generator. Notice has been issued as per SWM Rule and regular 2016.</p>			
--	--	--	---	--	--	--	--

Mirzapur
9/4/24

				monitoring in place for Adherence to as per guidelines			
9.	Ghazipur (ANNEXURE R-9)	Drains- 35 (39.648 MLD); STP- 21 MLD (utilisation- 3.5 MLD) 23 drains will be connected; drains tapped- 0; sewerage network will be laid by- 31.05.25; Industries- 2; 1 Distillery- ZLD and 1 Govt Opium unit- ETP installed; MSW (41TPD)- 50 TPD plant under construction; Legacy waste-processed (?)	<ul style="list-style-type: none"> > What is the status of industrial drain/ mixed drain? > Timeline for FPZ > List of rivers and status to be verified: <ol style="list-style-type: none"> 1. Tons river 2. Mangal nadi > 35 Untapped drains- Sewage Disposal Plan till final remediation system is provided > How is MSW processed? > STP and pumping stations- when will it be properly functional? 	<p>Mixed Drain</p> <p>The process of determination of Flood Plain Zone for Ganga River based on 100 year Flood Frequency Analysis has been done and accordingly Flood Plain Zone (FPZ) demarcation with pillars is under progress. It is expected to be complete by June 2026.</p> <p>1. Tons River: This river enters the district near Zahurabad and falls into Sarju near village of Fateh Sarai.</p> <p>2. Mangal Nadi: The name of the river is misspelt. The correct name is Mangai River. This river enters Ghazipur district in the north of pargana Shadiabad and joins the Tons in Ghazipur. Total Length of flow in the district is 45Km.</p> <p>Bioremediation work is being done in all 35 untapped drains</p> <p>The construction work of MSW plant near Bada Mahadeva Hanuman Temple located in Gorabazar within the limits of the Municipal Corporation has been competed and the work of purchasing the necessary machines is in progress.</p> <p>STP of 21 MLD capacity is already functional. Two IPSs have been constructed. First at Jal Kal Campus Mahuabagh (7.0 MLD) and the other IPS at Steamer Ghat (7.5 MLD) are properly operational. 10108</p>	<p>NPP Ghazipur- Mr. Dhirendra Kumar Rai, Executive Officer, NPP Ghazipur- NPP Zamania- Mr. Santosh Kumar, Executive Officer, NPP Zamania, NP Saidpur- Mr. Rameshwar Sudhakar Sabbanwad, Executive Officer, NP Saidpur & Nodal Officer, 75 Ganga Gram Panchayat- Gram Pradhan (Annexure).</p>	The Data Collection Process is currently underway.	Budget Sanctioned by NMCG & provided by SMGC UP

[Handwritten Signature]
9/4/26

			<p>households have been connected to the 105 Km sewer network with a coverage of around 45%. For the remaining areas under Nagar Palika Ghazipur. CWAP has been submitted on the AMRUT collaboration portal.</p> <p>> List of rivers- status to be verified:</p> <ol style="list-style-type: none"> 1. Beso River, 2. Mangal River, 3. Gangi River 4. Karamnasa River 5. Gomti River 6. Dhansoi Nadi 7. Tons Nadi <p>> List of rivers- status to be verified:</p> <p>Beso River-The Beson has its origin in Devgaon Tehsil (Azamgarh) and flows towards the east and joins the Ganga on left bank. Total length of flow in the district is 95 Km.</p> <p>Mangal River- The name of the river is misspelt. The correct name is Mangai River. This river enters Ghazipur district in the north of pargana Shadiabad and joins the Tons in Ghazipur. Total length of flow in the district in 45 Km.</p> <p>Gangi River-It forms the boundary between Karanda and Ghazipur pargana and joins the Ganga near Mainpur. Total length of flow in the district is 50 Km.</p> <p>Karamnasa River- It flows towards the North-East forms the boundary of the district which it separates from Bihar. It joins the Ganga near Bara. Total length of flow in the district is 24 Km.</p> <p>Gomti River-It flows along the Southern boundary of Saidpur. Total length of flow in the district is 30 Km.</p> <p>Dhansoi River- The name of the river is misspelt. The correct name is Bhisahi (HkSlgh) River. This river rises in the Muhammadabad Gohna (Mau) and it passed into Zahurabad and falls into Sarju near Bahadurganj. Total length of flow in the district in 30 Km.</p>			
--	--	--	--	--	--	--

Handwritten signature
9/4/26

				Tons Nadi- This river enters the district near Zahurabad and falls into Sarju near village of Fateh Sarai. Total length of flow in the district in 45 Km.			
10.	Ballia (ANNEXURE R-10)	STP-0, Drain-1 @ 14.67 MLD (6 minor); proposed STP-20 MLD (timeline- May 25); Household connection- May 26 Legacy waste- 337714.50 MT- disposed of (how??) MSW plant- 50 TPD *mechanical segregation. (36.50 TPD generation) BMW- 4310.25 kg/ month---- CBWTF Ghazipur (3105.60) (As per April & July affidavit) Hotel- 24 Notice issued to all. Mining- 2 FIR; FPZ- work in progress by NIH by Dec 2024; Industry- Unit- 1 Discharge-40,000 Lts/day ETP operational	<p>> What is the progress on STP construction and pumping station?</p> <p>> Is Kathal nala a sewage drain or natural stream originating from surhatal and draining into Gangaji (that flows backwards during monsoon to recharge the lake?)</p> <p>> What is the remediation plan for 6 minor drains contributing to pollution of Kathal nala/ stream and thereafter Gangaji?</p> <p>> Remediation of legacy waste and MSW</p>	<p>Construction of STP is complete. Out of the two SPSs which are to be constructed. (i) Civil line zone SPS is 90% complete. E/M works are in progress and this SPS will be commissioned by April 2026. (ii) City zone SPS @ Bedua- Hon'ble High court has passed a stay order on the works of City zone SPS on a writ petition by petitioner Shri Shiv Ji. Efforts are being made to get the stay vacated from Hon'ble High court for the said work and it will be completed as soon as the permission is granted.</p> <p>Kathal nala is a natural drain and its stream originating from surhatal and draining into Gangaji (yes its flows backwards during monsoon to recharge the lake). Drain verification details annexed in Annexure 1 of ANNEXURE R-10.</p> <p>There are 6 drains in Nagar Palika Parishad Ballia meet with Kathal drain and finally Kathal drain meets with Ganga River. These 6 drains are remediated through Bioremediation method prior to meeting with Kathal drain. It is proposed to tap Katahal drain at the downstream and divert it to the STP. The proposal is submitted for approval by UP Jal Nigam (Urban) Ballia.</p> <p>In Nagar Palika Parishad Ballia total legacy waste was estimated to be 337714.50 MTs which is already 100% processed, as reported by C&DS Uttar Pradesh Jal Nigam (Urban) Azamgarh vide letter no. 104/kary-25/4 dated 27.01.2025. Total generation of</p>	<p>1. For Gram Sabhas (Ganga Villages) Shri Anivesh Kumar Srivastava District Panchayat Raj Officer (DPRO), Ballia (along with all concerned Village Pradhans)</p> <p>2. For Municipal Corporation /Municipalities</p> <p>i. Shri Subhash Kumar, E O Nagar Palika Pariasad Ballia,</p> <p>ii. Shri Naushad Alam, E O Nagar Panchayat Bairyra,</p> <p>iii. Shri Suresh Kumar, E O Nagar Panchayat Chitbadagaon</p> <p>3. Planning Committee and Local Authorities Shri Aasharam Verma , City Magistrate (City), Ballia</p>	DGP is being prepared in Ballia.As Per NMCG Programme , Ballia was in 3 rd Batch of DGC to be trained for preparation of DGP. DGP is scheduled to be prepared by May 2026. Draft prepared by December 2026.	Budget sanctioned by NMCG & provided by SMCG UP

Handwritten signature
9/14/26

			<p>➤ What is the status of hotels operating without CTE/CTO??</p> <p>➤ List of rivers- status to be verified:</p> <ol style="list-style-type: none"> 1. Ghaghara Nadi 2. Sarju Nadi 3. Mangal Nadi 4. Bhagar Nadi 5. Daha/ Sandi Nadi 6. Kathal Nala – Surha 7. Tal, 8. Lakda Nadi 	<p>MSW in Nagar Palika Parishad Ballia is 36.50 TPD and All the MSW is processed daily at MSW plant Basantpur which capacity is 50 TPD. Hence there is no gap in MSW processing.</p> <p>There are 23 Hotels in Nagar Palika Parishad Ballia. All the Hotels take proper CTE/CTO through District Administration Ballia.</p> <p>1. Ghaghara Nadi Flood Division Ballia informed that this river Flows in Ballia.</p> <p>2. Sarju Nadi Flood Division Ballia informed that this river Flows in Ballia.</p> <p>3. Mangal Nadi Flood Division Ballia informed that this river Not flows in Ballia.</p> <p>4. Bhagar Nadi The Bhagar River is known as Bhaghar Nala located in the Ballia municipal area. Flood Division Ballia informed that this river Not flows in Ballia.</p> <p>5. Daha/Sandi Nadi Irrigation Division First Ballia informed that This nala flows in Ballia.</p> <p>6. Kathal Nala- Surha Tal SurhaTal comes under the In charge Forest Officer Ramnagar Varanasi.</p> <p>7. Lakda Nadi Lakda River is known as Lakda Nala which is operated by Irrigation Division First Ballia Details of Rivers annexed in Annexure 2 of ANNEXURE R-10.</p>		
--	--	--	--	---	--	--

[Handwritten Signature]
2/4/20

11.	Sonebhadra (ANNEXURE R-11)	Drains- 19, untapped-19 Total discharge- 20.5 MLD STP- 0 (Timeline- June 28 & Dec 28) Household connections- June 29 & Dec 29	<p>➤ Any intervention?</p> <p>➤ Timeline for- a) STP operation b) Tapping and diverting of sewer c) Household connections d) FPZ for below mentioned rivers</p>	<p>Total Drains: 19 drains (tapping work is in progress and is almost complete for all drains).</p> <p>Tapped Drains-</p> <p>NP Obra: 02 Drains (Drain Near Sec. 03 and Kharetiya Bandha Drain) are confirmed as Tapped.</p> <p>Untapped Drains- Currently Remaining 17 Drains are Untapped in Sonbhadra in which some are as follow</p> <p>NP Anpara: 03 Drains (Shiv Mandir, Kaua Nala, Dibulganj) are currently untapped due to hilly terrain.</p> <p>NP Pipri: 01 Drain (Chitanala) is untapped.</p> <p>NP Churk Ghurma: 01 Drain (Jhariya) is untapped.</p> <p>Water Quality Points Monitoring Compliance (UPPCB Findings Key points)</p> <p>Regular monitoring of water quality of the Rihand River and Son River in Sonbhadra district is being carried out by UPPCB, Sampling was conducted at Rihand (U/S & D/S) near Renukut on 17.02.2026 and at Son River (Chopan Road Bridge) on 25.11.2025. The Dissolved Oxygen (DO) levels range between 7.8 to 8.8 mg/L meeting.</p> <p>CPCB Class 'A' criteria. The pH values by (7.08-8.26) are within the prescribed limits (6.5-8.5). BOD levels in Rihand (U/S) and Son River are 1.9 mg/L (Class the 'A'), while Rihand (D/S) is 2.9 mg/L (within Class 'B'). Total Coliform at Rihand (D/S) is 1300 MPN/100 mL, falling under Class 'C' category.</p> <p>Overall, the river water quality meets the criteria for outdoor bathing (Class B) the and drinking water source after treatment (Class C). Continuous</p>	<p>As per Office Order Nagar Palika Parishad, Sonbhadra, Letter No. 947/2026, dated 23 regarding the January 2026. nomination Nodal of Officers for the prevention of pollution in the Ganga and its Mr. Usman Ali tributaries: Chairman, Nagar Panchayat Chopan Mobile No.: 9621999301.</p>	<p>No any Action of Plan Prepared in Sonbhadra Ganga Tributary due to District Ganga Plan provided by GIZ Awaited.</p>	<p>The (Information, Education Communication) IEC and District budget is provided only through the Ganga Committee (DGC) via SMCG. Under budget, awareness programmes are conducted in schools as well as in urban and rural areas of Sonbhadra district for river rejuvenation, conservation, and restoration. in Additionally, villages adjoining the Ganga basin, under the supervision of designated nodal village heads, waste is regularly monitored to ensure that it</p>
-----	-------------------------------	---	---	--	--	--	--

Signature
21/11/26

				<p>monitoring and necessary actions are being undertaken in the Renukut area to further reduce BOD and coliform levels, particularly at downstream locations.</p> <p>STP Status: Currently, no STP has been constructed. Land has been allocated for 3 STPs. For (NP Obra, NP the Dala Bazar, NP Ghorawal) (For 04 Nos 1 & D).</p> <p>Timelines: STP Functional: 3 STPs by June 2028; remaining 7 by December 2028.</p> <p>House Connections: For 3 STPs by June 2029; remaining by December 2029.</p>			does not enter the river.
12.	Mau (ANNEXUR E R-12)	Drains- 13, untapped- 13 Total discharge- 38.85 MLD STP- 0 Proposed STP- 3 (56 MLD) Timeline- functional STP March 28	<p>➤ Timeline for- e) STP operation f) Tapping and diverting of sewer g) Household connections ➤ FPZ for Choti sarju river ➤ List of rivers- status to be verified: 1. Choti sajru</p>	<p>➤ Timeline for- e) STP operation - March 2028</p> <p>f) Tapping and diverting of sewer -Number of drains tapped: zero; bioremediation work has been carried out on 13 drains.</p> <p>g) Household connections -The number of household connections will be completed by March 2028.</p> <p>➤ FPZ for Choti sarju river - It is a drain of 313.75 kms</p> <p>➤ List of rivers- status to be verified: 1. Choti Sajru - Drain</p>	Shri Dinesh Kumar	The State Clean Ganga Mission, Uttar Pradesh Lucknow has planned to prepare a Ganga Action Plan for each district of Uttar Pradesh with the support of duly constituted teams. For this purpose, district-wise slots will be created and a detailed Ganga Action Plan will be prepared accordingly. Till Now there is no plan made by the State Clean Ganga Mission, Uttar Pradesh Lucknow for the Mau District.	<p>For IEC Activities:</p> <p>FY 2025-26 INR300000</p> <p>FY 2024-25 INR350000</p> <p>FY 2023-24</p>
13.	Bhadohi (ANNEXUR E R-13)	3 proposed STP- 17+5+3 MLD 4 drains, untapped 4	<p>➤ Timeline for- h) STP operation i) Tapping and diverting of sewer</p>	<p>h) As per report availed by Jal Nigam, Varanasi, the proposed STPs will be constructed within 24 months after tendering process is completed. Currently,</p>	1-Nagar Palika Parisad, Bhadohi.	The Data Collection Process is currently underway.	Budget Sanctioned by NMCG &

Handwritten signature
9/14/26

		Discharge- 17.6 Household connection- N/A	j) Household connections k) FPZ for Varuna and Gangaji ➤ Industrial effluent treatment ? ➤ List of rivers- status to be verified: 1. Varuna	tendering process is being done for all three STPs, which will tap all major 4 drains. i) Currently STP construction has not been completed, but all 4 drains are treated by bioremediation process which is also being monitored by RO Pollution Dept. every month. j) H/A since STP construction has not started yet. k) FPZ Demarcation work for Gangaji is being done by Flood work Division Prayagraj. for Varuna FPZ demarcation has been done yet	2-Nagar Palika Parisad, Gopiganj. 3-Nagar Panchayat, Khamaria. 4-Nagar Panchayat, Suriyawan. 5-Nagar Panchayat, Gyanpur. 6-Nagar Panchayat, Nai Bazar. 7- Nagar Panchayat, Ghosia. 8-Ganga Gram Pradhan.	Draft prepared by December 2026.	provided by SMCG UP.
14.	Jaunpur (ANNEXURE R-14)	Drains-tapped- 14 Discharge- 14 24.72 MLD 14 STPs- 382 MLD	➤ 14 STP operational (382 MLD) for 14 minor drains (24.72 MLD) ?? ➤ List of rivers- status to be verified: 1. Gomti, 2. Sai 3. Varuna 4. Pili 5. Barna 6. Bisuhi 7. Arsi 8. Ghursar 9. Mangar 10. Gangi ➤ Timeline for- 1. STP operation 2. Tapping and diverting of sewer 3. Household connections	14 STP operational (382 MLD) for 14 minor drains (24.72 MLD) ?? ➤ STP – 1 ➤ Drain- 14 ➤ Tapped- 14 ➤ Discharge-24.72 MLD ➤ 01 STP of capacity 30 MLD is operational from dated. 01.11.2022 for 14 drains (24.72MLD) (2)List of rivers- status to be verified: 1. Gomti,- Exist 2. Sai- Exist 3. Varuna- Exist 4. Pili- Exist 5. Barna-Not Exist 6. Bisuhi- Exist 7. Arsi- Not Exist 8. Ghursar- Not Exist 9. Mangar- Not Exist 10. Gangi- Not Exist (3)➤ Timeline for-	1. EO Nagar Palika Parishad, Jaunpur. 2. EO Nagar Panchayat, Jafarabad. 3. EO Nagar Panchayat, Kerakat. 4. DPRO Jaunpur	The State Clean Ganga Mission, Uttar Pradesh Lucknow has planned to prepare a Ganga Action Plan for each district of Uttar Pradesh with the support of duly constituted teams. For this purpose, district-wise slots will be created and a detailed Ganga Action Plan will be prepared accordingly. Till Now there is no plan made by the State Clean Ganga Mission, Uttar Pradesh Lucknow for the Jaunpur District.	To be provided by SMCG, Lucknow.

Handwritten signature and date: 9/4/26

				<p>1. STP operation – Already operational</p> <p>2. Tapping and diverting of sewer- 14 drains tapped and diverted to 30 MLD STP at Pachahatiya Jaunpur</p> <p>3. Household connections- (All Functional.)</p> <table border="1"> <tr> <td>Proposed</td> <td>19977</td> <td></td> </tr> <tr> <td>Established</td> <td>All</td> <td></td> </tr> <tr> <td>Functional</td> <td>All</td> <td></td> </tr> </table>	Proposed	19977		Established	All		Functional	All			
Proposed	19977														
Established	All														
Functional	All														
15.	Azamgarh (ANNEXURE R-15)	Drains- 33, tapped- 1 Total discharge- 67.46 MLD 1 STP- 8 MLD (utilisation- 4 MLD) 16 drains- not proposed to be tapped 17 drains- STP proposed Timeline- 31.03.28 Household connection- NA	<p>> List of rivers- status to be verified: 1. Choti Saryu 2. Mangar 3. Gangi 4. Kunwar 5. Ungri 6. Majhoi 7. Tons (tamsa) 8. Mangai 9. Ashrafpur River 10. Noni river 11. Beso River 12. Dona river > Timeline for-</p> <p>1. STP operation 2. Tapping and diverting of sewer 3. Household connections 4. FPZ</p>	<p>Rivers Designated as Drains</p> <p>As per the records of Irrigation Department Flood Section following rivers are marked as drains:</p> <ul style="list-style-type: none"> • Tamsa (Tons), Beso • Tributaries of Tamsa: Kuwar, Majhuli, Loni, Mangai, Gangai, Udanti, Silani, Kayad, <p>Tributaries of Ghaghra: Choti Saryu, Choti Saryu Trunk Drain.</p> <p>Actions Taken</p> <ol style="list-style-type: none"> 1. By Placing iron mesh on the mouth of all drains, solid waste is prevented from flowing into the Tamsa River and the water coming out of the mesh is purified through bioremediation process and released into the Tamsa River. 2. An STP of 8 MLD capacity has been constructed under AMRUT Yojna, connecting households of Pandey Bazzar Zone (Ward No.: 1,3,5,8,9,11,13,14,15,19,20,22,23,24) through an underground sewage pipeline. The treated water is discharged into Dharmu Nala flowing into Tamsa River. 	List of Nodal Officer at Gram Panchayat Level are 290 in numbers. Nodal officers at ULBs are 13 in numbers.	District Ganga Plan Status A draft District Ganga Plan for Tamsa River has been prepared by DGC Azamgarh which has been tabled for evaluation and necessary changes to SMCG-UP.									

Alitabghy
9/9/20

				<p>3. DPR Preparation for two 12 MLD STPs proposed in Mubarakpur and Bilariyaganj (Azamgarh) is at advanced stage.</p> <p>4. Extensive cleanup drives conducted with help of public participations.</p>			
16.	Gorakhpur (ANNEXURE R-16)	<p>Drains- 46, tapped- 26, untapped- 20 Sewage generated- 137.27 MLD 3 functional STP- 60 MLD (final discharge- Ramgarh tal, rapti river)</p> <p>Current gap- 77.27 MLD</p> <p>3 under construction STP- 78 MLD (final discharge- Rohini river), Timeline- 31.03.26 & dec 25</p> <p>2 STP proposed- 50 MLD Timeline- land not allotted</p>	<p>➤ What is the plan of action for addressing the Gap of 77.27 MLD till STPs are made operational.</p> <p>➤ Timeline for-</p> <ol style="list-style-type: none"> 1. STP operation 2. Tapping and diverting of sewer 3. Household connections 4. FPZ 	<p>(A) Plan of action for addressing the Gap of 77.27 MLD till STPs are made operational- In the district Gorakhpur Gap of 77.27 MLD is currently treated by Phyto-Remediation and Bio-Remediation technique before discharging in The Rivers.</p> <p>(B) Time line details-</p> <p>1. STP operation-</p> <ol style="list-style-type: none"> 30 MLD STP /Under Construction/Near Subhash Chandra Bose colony, Gorakhpur have timeline of- 31.03.2026 10 MLD STP /Under Construction/Near malauni Bund, transport nagar Gorakhpur have timeline of- 31.05.2026 44 MLD STP/Land not finalized/Near Transport nagar/ Timeline not available 6 MLD STP/DPR Approval Pending/ Timeline not available . 38 MLD STP/Under Construction/Near Bichhiya Railway Colony, Gorakhpur/ have timeline of-31.03.2026 <p>2. Tapping and diverting of sewer-</p> <ol style="list-style-type: none"> For 30 MLD STP /Under Construction/Near Subhash Chandra Bose colony, Gorakhpur have timeline of-31.03.2026 10 MLD STP /Under Construction/Near malauni Bund, transport nagar Gorakhpur have timeline of- 31.05.2026 <p>3. For Household connections</p> <ol style="list-style-type: none"> 30 MLD STP /Under Construction/Near Subhash Chandra Bose colony, Gorakhpur-31.03.2026 (Under this project the NOC for Laying of Trunk 	<ol style="list-style-type: none"> 1. Shri Ram Samukh Executive Officer Nagar panchayat , Barhalganj, Gorakhpur 2. Shri Vaibhav Chaudhary Executive Officer Nagar panchayat , Gola, Gorakhpur 	<p>The State Clean Ganga Mission, Uttar Pradesh Lucknow has planned to prepare a Ganga Action Plan for each district of Uttar Pradesh with the support of duly constituted teams. For this purpose, district-wise slots will be created and a detailed Ganga Action Plan will be prepared accordingly. Till Now there is no plan made by the State Clean Ganga Mission, Uttar Pradesh Lucknow for the Gorakhpur District.</p>	<p>Budget has been sanctioned by NMCG and SMCG</p>

Handwritten signature
9/14/26

			<p>Sewer Line on NH 24/29E is pending since Oct-2023 from NH, PWD. After getting NOC, laying of Trunk Sewer Line will be done and after that Household connectivity will be done.</p> <p>(ii) 10 MLD STP /Under Construction/Near malauni Bund, transport Nagar Gorakhpur- Only I&D work is in progress. Sewer Line project yet not proposed in this area.</p> <p>4. FPZ Chief Engineer through letter no. 8685/eqvxks/NGT dated 11.11.2020 passed Office Memorandum in compliance of O.A No. 673/2018 to make River Rapti and River Ghaghra pollution free and To Demarcate e-flow & Flood Plane Zone. 100m Banks of Rivers is determined as No construction zone to restrict encroachment on flood plane zone. 100m Banks of Rivers is determined as No construction zone to restrict encroachment on flood plane zone.</p> <p><u>River Ghaghra Basin</u> E-Flow (Oct to May)- 47.46 Cumec. E-Flow (June to Sept.)- 160.53 Cumec.</p> <p><u>River Rapti Basin</u> E-Flow (Oct to May)- 13.46 Cumec. E-Flow (June to Sept.)- 58.77 Cumec.</p> <p>(C) List of rivers- status to be verified: 1. Rohini River- Exist in Gorakhpur/30 Km 2. Rapti River- Exist in Gorakhpur/134 Km 3. Aami River- Exist in Gorakhpur/77 Km 4. Kuwano River- Exist in Gorakhpur/23 Km 5. Banganga River- Exist in Gorakhpur 6. Ghaghara River- Exist in Gorakhpur/77 Km 7. Kali River- Not Exist in Gorakhpur 8. Khurna Nala- Not Exist in Gorakhpur 9. Tara Nala -Not Exist in Gorakhpur 10. Kurwa Nala- Not Exist in Gorakhpur 11. Bathwa Nala - Not Exist in Gorakhpur 12. Sonwan Nala – Not Exist in Gorakhpur 13. Taraina Nala- Exist in Gorakhpur/106 Km</p>			
--	--	--	---	--	--	--

Handwritten signature
9/14/26

17.	Deoria (ANNEXURE R-17)	Drains- 35, tapped- 0 Total discharge- Not provided Timeline for STP- 3 yrs after approval of DPR Household connection- 3 yrs after approval of DPR	<p>> When will the DPR be finalised? > Date on which drains/ sewage lines will stop polluting the rivers?</p> <p>> Timeline for- 1. STP operation 2. Tapping and diverting of sewer 3. Household connections</p> <p>> List of river- status to be verified: 1. Manu Nala 2. Nakta Nala 3. Khohia Nala 4. Siah Nala 5. Jharahi Nadi 6. Choti Gandak 7. Rapti River 8. Ghaghara River</p>	<p>> A-DPR for tapping of 11 Nos. Drain in NPP Gaura Barhaj under SBM 2.0 is in Progress. STP Land Available but 02 nos. IPS land identification is in progress., B- Land not Available for STP in NP Rudrapur (02 drains) C- NP Lar (03 drains) DPR has been prepared by ULB. D- NP Salempur (02Drains), NP Majhauliraj (02 Drains), NP Bhatni Bazar (02 Drains), NP Bhatpar rani (1 drain), NP Rampur Karkhana(02 Drains), NP Gauri Bazar (02 Drains) & NP Bariyarpur (01 Drain) ULBs City Sanitation Action Plan Approved in SHPSC E- NPP Deoria (01 Drain),NP Bhaluani(No major drains), NP Baitalpur (No major drains), NP Hetimpur (No major drains), NP Madanpur (No major drains), NP Patherdeva (No major drains) & Terkulwa (No major drains) ULBs ULBs City Sanitation Action Plan is submitted to State for approval.</p> <p>> The timeline for STP operation, Tapping and diverting of sewer & Household connections is 03 year after approval of DPR.</p> <p>> List of river- status to be verified: 1. Manu Nala –Not exist in Deoria 2. Nakta Nala - Exist in Deoria 3. Khohia Nala - Not exist in Deoria 4. Siah Nala- Not exist in Deoria 5. Jharahi Nadi - Not exist in Deoria 6. Choti Gandak- Exist in Deoria-104.00 km 7. Rapti River - Exist in Deoria-62.00 km 8. Ghaghara River- Exist in Deoria-52.00 Km 9. Khanua Nadi- Not exist in Deoria</p>	<p>1- Er. Anoop Singh, Executive Engineer, Construction Division, U.P. Jal Nigam (Urban), Deoria.</p> <p>2- Sanjay Tiwari, Executive Officer Nagar Palika Parishad, Deoria.</p>	<p>The State Clean Ganga Mission, Uttar Pradesh Lucknow has planned to prepare a Ganga Action Plan for each district of Uttar Pradesh with the support of duly constituted teams. For this purpose, district-wise slots will be created and a detailed Ganga Action Plan will be prepared accordingly. Till Now there is no plan made by the State Clean Ganga Mission, Uttar Pradesh Lucknow for the Deoria District</p>	(Budget is sanctioned by NMCG and SMCG)
-----	---------------------------	---	---	--	---	--	---

Signature
9/4/26

			9. Khanua Nadi	Details of Rivers annexed in Annexure 1 of ANNEXURE R-17.			
18.	Maharajganj (ANNEXURE R-18)	Drains- 46, tapped- 0 6 discharge- 4.05 MLD 40 drains flow- not measured till date STP- preparation of DPR phase Household connection- 3 yrs after DPR approval	<p>> How is DPR being prepared when 40 drains haven't been assessed?</p> <p>> What is the timeline? 1. Operating STP 2. Tapping and diverting the drains</p> <p>4. FPZ of the below mentioned rivers:</p>	<p>> 1- Under SBM 2.0- 7.50 MLD STP approved in PFAD Dated 16-03-2026 for NPP Maharajganj.(06 drains)</p> <p>2 (a)- NPP Siswa Bazar .(02 drains) (b)- NPP Nautanwa .(05 drains) (c)- NP Anand nagar.(04 drains) discharge measurement, Survey & DPR work under Progress.</p> <p>3 (a)- NP Paniyara (02 drains) (b)- NP Partawal .(07 drains) (c)- NP Chawk .(06 drains) (d)- NP Sonauli .(02 drains) (e)- NP Brijmanganj .(No Major Drain Available) (f)- NP Nichlaul.(03 drains) (g)- NP Ghughuli .(06 drains) CSAP Under State Review.</p> <p>> Timeline not available. 1. There are no operating STP 2. Tapping & Diverting Drain Status refer ANNEXURE R-18.</p> <p>FPZ of Rohini River PI Refer annex-A of ANNEXURE R-18.</p>	<p>As per order of District Magistrate/Chairperson DGC Maharajganj below mentioned nodal officers are nominated as per clause 56 of Gariga Authority Notification-</p> <p>For Gram Sabhas (Ganga villages) District Panchayat Raj officer (DPRO) Maharajganj, (Along with all concerned Village Pradhans)</p> <p>For Municipalities All concerned E O Nagar Palika Parishad/Panchayat at Maharajganj.</p> <p>Er. Anoop Singh, Executive Engineer, Construction Division, U.P. Jal Nigam (Urban), Deoria</p>	DGP Preparation yet in process.	Budget Sanctioned by NMCG.

21/11/26
21/11/26

21/11/26
21/11/26

			<p>➤ List of rivers- status to be verified: 1. Gandak 2. Chauka (Rapti) 3. Rohini 4. Chandan, 5. Pyaas, 6. Ghoghi 7. Danda 8. Khanua Nala, 9. Khurma nala 10. Temar nala 11. Balia nala 12. Baghela Nala, 13. Sonia Nala 14. Khekhra nala 15. Mahwa Nala 16. Poh, 17. Madao, 18. Baua, 19. Chilva 20. Basmans</p>	<p>➤ List of Rivers- Status to be verified:- 1. Gandak-Exist in Mahrajganj/118.05 Km 2. Chauka (Rapti)- -Exist in Mahrajganj/10.60Km 3. Rohini --Exist in Mahrajganj/109.56 Km 4. Chandan- -Exist in Mahrajganj/45.72 Km 5. Pyaas- -Exist in Mahrajganj/10.00 Km 6. Ghoghi- -Exist in Mahrajganj/56 Km 7. Danda-Not included as River in District (Irrigation Dept. Data) 8. Khanua Nala-Not included as River in District (Irrigation Dept. Data) 9. Khurma nala-Not included as River in District (Irrigation Dept. Data) 10. Temar nala-Not included as River in District (Irrigation Dept. Data) 11. Balia nala -Not included as River in District (Irrigation Dept. Data) 12. Baghela Nala-Not included as River in District (Irrigation Dept. Data) 13. Sonia Nala-Not included as River in District (Irrigation Dept. Data) 14. Khekhra nala- Not included as River in District (Irrigation Dept. Data) 15. Mahwa Nala-Not included as River in District (Irrigation Dept. Data) 16. Poh-Not included as River in District (Irrigation Dept. Data) 17. MadaoNot included as River in District (Irrigation Dept. Data) 18. Baua-Not included as River in District (Irrigation Dept. Data) 19. Chila-Not included as River in District (Irrigation Dept. Data) 20. Basmans- Not included as River in District (Irrigation Dept. Data)</p>			
19.	Kushinagar (ANNEXURE R-19)	Drains- 54, tapped- 0 Total discharge- 92.28 MLD	<p>➤ What is the timeline? 1. Operating STP 2.</p>	<p>➤ Land has been allotted for 10 STPs and land is pending for 3 STPs under planning.</p>	I.Sri Utkarsh Srivastav (Executive Engineer)Jal Nigam Urban,Kushinagar	The State Clean Ganga Mission, Uttar Pradesh, Lucknow has planned to prepare a Ganga Action Plan	Budget Sanctioned by NMCG.

Handwritten signature and date:
9/14/26

		STP- 0 Planned STP- expected date of completion- dec 27 (only 2 NPP)	Tapping and diverting the drains	At present DPR of Padrauna Nagar Palika Parishad and Hata Nagar Palika Parishad is being prepared under SBM (Urban) 2.0 for I&D work and STP works. These planned STPs are expected to be functioned by December 2027.	2.Sri Arun Kumar (Executive Engineer) Jal Nigam Rural, Kushinagar	for each district of Uttar Pradesh with the support of duly constituted teams. For this purpose, district-wise slots will be created and a detailed Ganga Action Plan will be prepared accordingly. At present, for Kushinagar district, the State Clean Ganga Mission, Uttar Pradesh, Lucknow has not yet finalized the allotment of the slot or the constitution of the team for preparation of the Ganga Action Plan. Therefore, once the district-wise slots finalized and the teams are constituted, the detailed Ganga Action Plan for Kushinagar District will be prepared and submitted for your kind consideration.	
20.	Prayagraj (ANNEXURE R-20)	Total drains- 81 Total discharge- 293.59 MLD Tapped flow- 231.40 MLD Untapped flow- 62.19 MLD STP 3 Functional- 80+50+ 29+ 60+ 10+25+ 14+ 42+ 16 MLD (tot- 326 MLD) 3	<p>➤ As per Nov 2025 Affidavit of CPCB- no STP is properly functional in the district.</p> <p>➤ Timeline for operating the existing STP in compliance with Hon'ble Tribunals directions.</p>	<p>DATAPROVIDED BY UPPCB,P RAYAGRAJ</p> <p>A total of 10 STPs are functional in Prayagraj, which are operated and maintained by Uttar Pradesh Jal Nigam (Rural/Urban). The Details are enclosed for necessary action.</p> <p>DATA PROVIDED BY JAL NIGAM(RURAL)</p> <p>➤ There are 10 STPs in Prayagraj in which 9 Nos. STP have been maintained by UPJN (Rural) under Namami Gange Programme and 1 No. of STP has been maintained by UPJN (Urban) under State Sector. 9 Nos. STPs outlet parameter have been designed for MoEF & CC norms.</p> <p>Currently 9 Nos. STPs maintained by UPJN (Rural) are functional and being operated by M/s PWL, Prayagraj.</p>	<p>As per the clause 56 of Ganga Notification order, Nodal officers are being Nominated as follows-</p> <p>A. At Gram Sabha – District Panchayati Raj Officer- Mr.Ravishankar Dwivedi and Gram Pradhans of concerned Ganga gram panchayat</p>	The Ganga Plan is currently being prepared Final plan expected: June 2026	(Budget is sanctioned by NMCGand SMCG)

20/11/25
7/4/26

	<p>proposed-50+43+90</p> <p>Timeline- dec26, apr 26, jul 26</p> <p>GAP: -32.41 mld (surplus STP)</p> <p>Household connections- 0</p>	<p>> Action plan for over flowing STPs</p> <p>> FPZ for main Rivers and tributaries</p>	<p>DATA PROVIDED BY JAL NIGAM(URBAN)</p> <p>14 MLD STP Salori is being operated at its full capacity and regular maintenance is being done by Firm M/s Toshiba Water Solutions Pvt Ltd,Gurugram.</p> <p>DATA PROVIDED BY JAL NIGAM(RURAL)</p> <ul style="list-style-type: none"> > 9 Nos. STPS are being operated by M/s PWL, Prayagraj under Namami Gange Programme as per MoEF & CC Norms. > 3 nos project have been sanctioned under Namami Gange Programme. 13 no drain will be tapped into 43 mld salori STP which will be commissioned by June -2026, 7 no drain will be tapped into 90 mld Rajapur STP which will be commissioned by July -2026 and 2 no drain will be tapped into 50 mld Naini STP which will be commissioned by Dec-2026. 3 nos of drain have dry weather flow zero and 2 nos of drains have low BOD load so Nagar Nigam, Prayagraj will treat these drains by bioremediation method. <p>DATA PROVIDED BY JAL NIGAM(URBAN)</p> <p>14 MLD STP Salori is being operated at its full capacity and remaining 09 STPs are being operated by Uttar Pradesh Jal Nigam(Rural).03 Nos Projects for augmenting the capacity od Sewage Treatment Plant have been sanctioned under Namami Gange Programme and are under Construction at Naini(90 MLD),Rajapur(50 MLD) and salori (43 MLD) by Uttar Pradesh Jal Nigam(Rural),</p> <p>DATA PROVIDED BY IRRIGATION(FLOOD DEPT)</p>	<p>B. Nagar Panchayat – Executive officers of all Nagar Panchayat(NP)-</p> <ol style="list-style-type: none"> 1.BHARATGANJ (NP): Bunty kumari 2.HANDIA (NP)- Minakshi Chaturvedi 3.KORAON (NP)- Amit Kumar 4.LAL GOPALGANJ NINDAURA (NP)- Padmja mishra 5.SHANKARGARH (NP)-Amit Kumar 6.SIRSA (NP)- Bunty Kumari 7.PHULPUR_AL (NP)- Praveen Prakash 8.MAU AIMA (NP)- Minakshi Chaturvedi <p>C. Municipal Planning Committee-Municipal Commissioner, Prayagraj Mr. Seelam Sai Teja, IAS</p>		
--	--	---	--	--	--	--

Handwritten signature
9/4/26

			<p>➤ List of rivers- status to be verified: 1. Sasur Khaderi River 2. Loni Nadi 3. Sokar Nadi 4. Tons River 5. Naina Nadi 6. Belan Nadi 7. Seoti Nadi 8. Gorma Nadi</p>	<p>1. जनपद प्रयागराज में गंगा नदी में निर्धारित फ्लड प्लेन जोन का कार्य लगभग 80 प्रतिशत पूर्ण हो चुका है तथा यमुना नदी में निविदा प्रक्रिया अभी शीघ्र ही पूर्ण हुयी है, माह अग्रेल से कार्य कराया जाना प्रस्तावित है।</p> <p>2. जनपद प्रयागराज में विषयोंकित नदियों की स्थिति निम्नवत है:</p> <p>4. Tons River 5. Naina Nadi 6. Belan Nadi 7. Seoti Nadi 8. Gorma Nadi</p> <p>Refernce:Topo sheet No. G 44 Q4,G44 W1</p>			
21.	Unnao (ANNEXURE R-21)	<p>Untapped Drains- 8, tapped- 0 STP- Proposed STP: 8 MLD (2 drains) 15 MLD (1 drain)- 30.09.2025 5 MLD (5 drains)- 31.12.2025</p> <p>Total discharge in drains- 23.32 MLD</p>	<p>➤ Unnao has industrial areas (alongwith some tanneries- cluster and fragmented), what is the status of mixed and industrial drains?</p> <p>➤ Is there any functional CETP? Where is that discharging?</p> <p>➤ Are there any Mixed sewage line?</p> <p>➤ List of rivers- status to be verified: 1. Kalyani Nadi 2. Sai Nadi 3. Loni Nadi 4. Behta Nadi</p>	<p>Unnao Total Drains: 8 (15.5 MLD) Total Tapped: 4 (4.1 MLD) to 5 MLD Shuklaganj 5 MLD Shukla Ganj Operational and Compliant</p> <p>Untapped: 4 2 by UPJN (Urban) 2 By UPJN (R): Ganga Vishnu Drain to be Tapped to existing % MLD STP (0.1 MLD); City jail Drain (11 MLD to be tapped to 15 MLD STP: Both Drains to be tapped by May 2026 and April 2026 respectively.</p> <p>The capacity of CETP has been zeroed in for 2.14 MLD and the DPR will be accordingly prepared.</p> <p>There is no mix sewage line. The City jail Drains Sewage inlet is being tapped to 15 MLD STP. The City Drain Sewage downstream gets Industrial Effluent.</p> <p>1. Kalyani Nadi 2. Sai Nadi 3. Loni Nadi 4. Behta Nadi are rivers.</p>	<p>1-for Gram Sabha level District Panchayati Raj Officer, Unnao and the Village heads of all Ganga Village.</p> <p>2-for municipality and Nagar Panchayat level.</p> <p>In charge officer (ULB) Unnao, all Executive Officer of Municipal Councils and all Executive Officers of Nagar Panchayats.</p>	<p>Out of Part A, Part B&Part C of District Ganga Plan of Unnao, Part A & Part B Have been Completed. Part C is Being Completed.</p> <p>Sections A, B, C done Final plan expected: June 2026</p>	<p>(Budget is sanctioned by NMCGand SMCG)</p>

Handwritten signature
9/11/26

22.	Raebareli (ANNEXUR E R-22)	Untapped Drains- 16, tapped-0 Flow in 11 drains- 37.95 MLD STP- • 18 mld-commissioned (3 partially tapped drains of 17.1 MLD) • 25 mld- DPR to be funded by NMCG Proposed tapping of drains- 3 drains- march 2026 4 drains- DPR phase (STP 25 MLD DPR) 4 drains- March 2030 (STP proposed date 10.12.23 in SLTC) 5 drains (seasonal) Completion of household connection- March 26	<p>➤ What is the status on STP commissioning and household connections?</p> <p>➤ Where will the tapped drains discharge?</p> <p>➤ What is status of STP proposed on 10.12.23??</p> <p>➤ Are there any industries or industrial cluster? What is the status of CETP/ PETP?</p> <p>➤ List of rivers- status to be verified: 1. Sai River 2. Loni River</p>	<p>Total Drains in Raebareli: 7 (35.9 MLD)</p> <p>Untapped:7 STP: 18 MLD Operational (Through Sewer Network) Total Household Sewer Connections Provided: 4150 Connections Underway: 1360 (To be completed by June 2026) Total Household: 5510) in catchment of 18 MLD STP) To Tapp these 7 drains 30 MLD STP was Proposed and DPR sent to NMCG has been returned with request to explore funding under state sector or other funding routes by State. This was to tap seven drains (30 MLD)) The Matter is under consideration of Urban Development Department-GoUP. The Proposed timeline was to complete the project by Dec 2028.</p> <p>Total Drains in Dalmau: 9 To be Tapped: 4 as 05 are seasonal drain and run dry in non-monsoon period. The proposal for STP was retuned by NMCG due to low population and FSTP of 8 KLD was proposed. The Work on FSTP started on 06.02.2026 and will be completed by November 2026.</p> <p>There is no industrial cluster in flood plain of river Ganga in Raebareli. There are no CETP.</p>	Chairman, District Ganga Committee Raebareli has been nominated Nodal Officer as per the Notification of MINISTRY OF WATER RESOURCE RIVER DEVELOPMENT AND GANGA REJUVENATION DATED 7TH October 2016 of Order by Clause 56 Jurisdiction as Below- Village Level- Village President Nagar Panchayat- Executive Officer Nagar Panchayat District Level- District Panchayat Raj Officer	Sections A, B, C done Final plan expected: June 2026	Sanctioned Budget as per NMCG/SMC G.
23.	Pratapgarh (ANNEXUR E R-23)	Untapped drains-5, tapped- 4 4 drains flow- 8.7 MLD Proposed	<p>➤ Why will the funding and tendering process take 2 yrs?</p>	1.Detailed project report for laying of sewer line and providing domestic sewer house connection after carrying out door to door household survey will be prepared and sent to up Government for approval and allotment of fund by 31.01.2026	Executive Engineer, Construction Division (second), U.P. Jal Nigam (Urban) Prayagra	Sections A, B, C done Final plan expected: June 2026	To be Provided by SMCG Lucknow.

authentic
9/4/26

		<p>tapping of drains- April 2026 STP- 8.5 MLD functional Constructed wetland Household connection:</p> <ul style="list-style-type: none"> DPR to be sent of UP gov- 31.01.26 Fund & tendering- 2 yrs Tentative completion date- 31.07.28 	<p>➤ What is the timeline?</p>	<p>2. After approval of DPR and allotment of fund from state Government and tendering process work will be completed in 02 Years</p> <p>3. Tentative date for completion of household sewer connection will be 31.07.2028</p>													
<p>24.</p>	<p>Kannauj (ANNEXURE R-24)</p>	<p>Untapped drains- 8, tapped- 2 Flow in 4 drains- 19.5 MLD (3 drains diverted to 13 mld STP- 13.5 MLD discharge)</p> <p>Operational STP- 13 MLD Proposed tapping of drains- August 2028 Total flow in 11 drains- 40.68 MLD</p>	<p>➤ Fragrance and other traditional manufacturing units</p> <p>➤ How is 13 MLD STP treating 13.5 MLD discharge from 3 drains?</p>	<p>Fragrance and other traditional manufacturing units.</p> <table border="1" data-bbox="757 740 1198 1023"> <thead> <tr> <th>sr</th> <th>Name & Address of Fragrance Unit.</th> </tr> </thead> <tbody> <tr> <td>1</td> <td>Dubey perfumers, kasra No 113, Mannpur, Kannauj</td> </tr> <tr> <td>2</td> <td>FFDC, makrand nagar, Kannauj</td> </tr> <tr> <td>3</td> <td>Jagat Aroma Oils Distillery, saraimera, Kannauj</td> </tr> <tr> <td>4</td> <td>Pragati Aroma Oil and Distillers pvt ltd, deedarganj, Kannauj</td> </tr> </tbody> </table> <p>➤ How is 13 MLD STP treating 13.5 MLD discharge from 3 drains?</p> <p>1. The 3 nos drains in which 2 nos of drains (Tammi & Adanga Nala) are fully tapped and 1 no drain (Pata Nala) is partially tapped carried sewage of 10 MLD to STP. Hence STP is treating 10 MLD discharge. Total discharge of all three drains is 13 MLD approximately. At present estimate for fully tapping of Pata Nala has been prepared this work will be completed upto June 2026 after</p>	sr	Name & Address of Fragrance Unit.	1	Dubey perfumers, kasra No 113, Mannpur, Kannauj	2	FFDC, makrand nagar, Kannauj	3	Jagat Aroma Oils Distillery, saraimera, Kannauj	4	Pragati Aroma Oil and Distillers pvt ltd, deedarganj, Kannauj	<p>As per order of District Magistrate/Chairperson DGC kannauj below mentioned nodal officers are nominated as per clause 56 of Ganga Authority Notification-</p> <p>1. For Gram Sabhas (Ganga villages) District Panchayat Raj officer (DPRO), Kannauj (Along with all concerned Village Pradhans)</p> <p>2. For Municipalities All concerned E O Nagar Palika Parishad/Panchayat Kannauj</p>	<p>DGP Process is underway. Draft prepared by December 2026.</p> <p>Initial sections ongoing Draft expected: December 2026</p> <p>Pl. Refer Annex.-04 OF ANNEXURE R-24</p>	<p>Budget Sanctioned by NMCG.</p>
sr	Name & Address of Fragrance Unit.																
1	Dubey perfumers, kasra No 113, Mannpur, Kannauj																
2	FFDC, makrand nagar, Kannauj																
3	Jagat Aroma Oils Distillery, saraimera, Kannauj																
4	Pragati Aroma Oil and Distillers pvt ltd, deedarganj, Kannauj																

Handwritten signature
9/14/24

			<p>➤ What is the timeline? 1. Operating STP 2. Tapping and diverting the drains</p> <p>3. FPZ of the below mentioned rivers and their current status: Rind river Kali Nadi</p>	<p>completion of this work STP will operate at 13 MLD discharge.</p> <p>➤ What is the timeline? 2. 1. Operating STP 3. The STP of 13 MLD capacity is operational at 10 MLD and operated & Maintained by Executive Officer NPP Kannauj.</p> <p>2. Tapping and diverting the drains. There are 04 No. of drain in Kannauj Nagar Palika Parishad. Out of Which 02 Nos. of fully tapped drain (Tammi Nala & Adanga Nala) & 01 No. drain (Pata Nala) is Partially Tapped. At Present estimate for fully tapping of Pata Nala has been prepared this work will be completed upto June 2026 by NPP Kannauj. 01 No. Chintamani Drain having discharge of 6 MLD is untapped for which PFR has been sent to SMCG-UP,Lucknow.</p> <p>3. FPZ of the below mentioned rivers and their current status: Rind river & Kali Nadi- Flood plane zone is not determined.</p> <p>Please Refer Annex.-03 OF ANNEXURE R-24</p>	<p>3. For Planning Committee and Local Authorities ADM (F&R),Kannauj</p> <p>Pl. Refer Annex.-02 OF ANNEXURE R-24</p>		
25.	Amroha (Jyotibaphule Nagar) (ANNEXURE R-25)	Untapped drains- 2, tapped drains- 0 ** Name of the drain- chhoiya river and Bagad River Proposed tapping of drains- seasonal drains only.	<p>➤ Both rivers are tributaries of Gangaji and call for a River rejuvenation plan alongwith rightful identification as a water body.</p>	<p>The Restoration work of the Bagad river has been completed upto 85%. A plan is being Prepared for the remaining work.</p> <p>No Sewer Line in District Amroha.</p> <p>Sewage is being Discharge into the Ponds.</p>	<p>For Gram Sabhas(Ganga Villages)-District Panchayat Raj Officer (DPRO) along with all concerned Ganga Gram Panchayat Pradhans.</p> <p>2-For ULbs-Executive Officer of Nagar Paliaka</p>	<p>Submitted (Submitted To State Mission For Clean Ganga) Lucknow</p>	<p>Budget Sanctioned By NMCG.</p>

Autolog
9/4/26

		<p>Nov 2025 Chhoiya/ Baha river Bagad river (Both discharge in Gangaji)</p>	<p>> Sewage line/ infrastructure must be created to free the river from contamination. > So, Amroha has no sewage drain/ line? Where is it discharging ?</p> <p>> List of rivers- status to be verified: 1. Mahawa 2. Sot nala 3. Ban N 4. Karula 5. Yagad 6. Bagad 7. Baha 8. Matwali 9. Ban 10. Sot 11. Gagan 12. Krishni</p> <p>> What is the timeline? 1. Operating STP 2. Tapping and diverting the drains 3. FPZ of the above mentioned rivers.</p>	<p>जनपद अमरोहा में विषयांकित नदियों की स्थिति निम्नवत है-</p> <p>1-Mahawa 2-Ban Nadi 3-Yagad 4-Bagad 5-Baha 6-Matwali 7-Ban 8-Sot 9-Gagan 10-Krishni</p> <p>Rivers Map annexed in Annexure 2 of ANNEXURE R-25.</p> <p>Land Acquisition Process for the STP is Underprocess in Amroha.</p> <p>> गंगा नदी का FPZ का कार्य किया जा चुका है</p>	<p>Parishad/Nagar Panchayat</p> <p>3-Planning Committee and Local Authorities-City Magistrate</p> <p>Annexure 1 of ANNEXURE R-25.</p>		
--	--	--	---	---	--	--	--

Amroha
9/4/26

26.	Kansganj (ANNEXUR E R-26)	Untapped drains- 35, tapped- 2 Total flow of 37 drains- 31.40 MLD Functional STP- 15 MLD (gets 12.5 MLD from 2 drains) Proposed tapping of drains- 2 years after approval of CSAP/ CWAP	<p>➤ What is the proposal for mitigating river pollution till STPs and household connections come?</p> <p>➤ What is the timeline?</p> <ol style="list-style-type: none"> 1. Operating STP 2. Tapping and diverting the drains 3. FPZ of Kali Nadi and Gangaji 	<p>What is the proposal for mitigating river pollution till STPs and household connections come?</p> <p>09 nos. CSAP submitted for approval on SBM 2.0 portal and 01 No. CWAP for for NPP Kasganj is submitted for approval on AMRUT 2.0 Portal.</p> <p>➤ What is the timeline?</p> <p>1. Operating STP 01 NO. 15 MLD STP Operational & Balance 09 Nos. STPs will be operating 02 years after approval of CSAP.</p> <p>2. Tapping and diverting the drains 02 drains of NPP Kasganj are Tapped out 37 drains.</p> <p>3. FPZ of Kali Nadi and Gangaji PI Refer annex-A OF ANNEXURE R-26</p>	<p>As per order of District Magistrate/Chairperson DGC kashganj below mentioned nodal officers are nominated as per clause 56 of Ganga Authority Notification-</p> <p>1. For Gram Sabhas (Ganga villages) District Panchayat Raj officer (DPRO),Kashganj (Along with all concerned Village Pradhans)</p> <p>2. For Municipalities All concerned E O Nagar Palika Parishad/Panchayat Kashganj</p>	<p>Not yet started (Training stage) Training in Nov- Dec 2026</p>	<p>Budget Sanctioned by NMCG</p>
27.	Hardoi (ANNEXUR E R-27)	<p>Untapped drains- 25, tapped- 0 Total flow (including Chhoiya river)- 96.81 MLD</p> <p>Proposed tapping of drains- 23 drains- dec 2031 2 drains- dec 2030 Household connection- after</p>	<p>1.Chhoiya river is noted as a drain with a flow of 15.5 MLD (by river will be diverted and treated by an STP by Dec 2029) ??</p> <p>2.Sewage line/ infrastructure must be created to free the river from contamination.</p> <p>3. River must be restored and rejuvenated</p> <p>4. List of rivers- status to be verified: 1. Sai 2. Kali</p>	<p>After approval and funding, the work will be completed on December, 2029.</p> <p>Yes</p> <p>Sai River (Rejuvenated) Neelam River (Rejuvenated) Rivers verified- 1-Ganga 2- Ramganga</p>	<p>For Gram Sabhas (Ganga Villages)- District Panchayat Raj Officer (DPRO) along with all concerned Ganga Gram Panchayat Pradhans.</p> <p>For ULBs-Executive Officer of Nagar Palika Parishad/Nagar Panchayat.</p> <p>Planning Committee and Local Authorities- City Magistrate</p>	<p>For this a committee has been constituted by the District Magistrate/Chairman District Ganga Committee, Hardoi Officials of the districts are to be trained for this purpose by State Mission for Clean Ganga.</p>	<p>Budget Sanctioned by NMCG/SMC G</p>

Handwritten signature
9/11/26

		<p>completion of STP, it'll be done by dec 2031</p> <p>Nov 2025 25 Drains- 0 STP Discharge- 96.81 MLD Timeline: Household connections- 2031 STP- Dec 2029</p>	<p>nadi 3. Behta 4. Nilmai nadi</p> <p>> What is the timeline? 1. Operating STP 2. Tapping and diverting the drains</p> <p>3. FPZ of the below mentioned rivers: sai, kali nadi, nilmai nadi and behta river</p>	<p>3-Garra 4-Neelam 5-Gomati 6-Sai</p> <p>After approval and funding the work will be completed on December, 2029</p> <p>> A budget of Rupees 110.45 lakhs has been requested under the survey head for determining the Flood Plain Zone for the demarcation of the Sai River related to the Hardoi section of the Sharda Canal, through letter no. 13290 dated 02.12.2025 from the Chief Engineer (Sharda), Irrigation and Water Resources Department, Uttar Pradesh, Bareilly, to the Chief Engineer (Planning & Design), Irrigation and Water Resources Department, Lucknow. The survey work will be carried out after the funds are received.</p>			
28.	Hapur (ANNEXURE R-28)	<p>Untapped drains- 1, tapped- 2</p> <p>Tapped to 2 STPs- 3 MLD at Brijghat (drain flow- 2.5 mld) & 6 MLD at Garh (drain flow- 5mld)</p> <p>Proposed tapping of drains- STP 6 MLD- under construction (operational by</p>	<p>> Here also, River Kali east has been tagged as a drain (hapur city drain)</p> <p>> Sewage line/ infrastructure must be created to free the river from contamination.</p> <p>> River must be restored and rejuvenated</p> <p>> What is the timeline? 1. Operating STP 2. Tapping and diverting the drains</p>	<p>> No, River Kali East are not tagged as a drain. Hapur city drain carries partially flow of Hapur City and falls in River Kali East. All drain has been tapped.</p> <p>> River Rejuvenation Necessary actions are being taken for river rejuvenation.</p> <p>• STP Operation 3 MLD STP & 6 MLD STP were constructed in NPP Garhmukteshwar in 2018 with Sewerage line.</p>	SUBHASH SINGH (SFI) NAGAR PALIKA PARISHAD GARHMUKTESHWAR	Not yet started (Training stage) Training in Nov- Dec 2026	Budget sanctioned by NMCG

Autubal
11/4/26

		07.02.2026) Nov 2025		<p>1. 2 STP (6 MLD & 3 MLD) in Garhmukteshwar NPP.</p> <p>2. STP 6 MLD for Hapur city drain is under Construction (Completion Date 07-06-2026)</p> <p>Drains Tapping & Diversion Major drains are being tapped and diverted towards STPs.</p> <p>Monitoring & Timeline Regular monitoring of all ongoing works is being carried out.</p> <p>3. FPZ of Kali East river ➤ What is the status of Chhoiya Nala and Hawa Drain?</p> <p>3. FPZ of Kali East river has been done. Hawa Drain are tapped and Chhoiya Nala are proposed to be connected to under constructed 6 MLD STP, with tapping targeted by 07.06.2026</p>			
29.	Farrukhabad (ANNEXURE R-29)	Untapped- 0, tapped- 7 Total flow- 44.45 MLD	<p>➤ How is a 30 MLD STP treating 4 drains with total discharge of 29.38 MLD??</p> <p>➤ What is being treated in the STPs when household sewer lines would be connected to STPs by 2028?</p>	Discharge of these drains goes to SPR Technology based 30 mld STP	<p>1-For Gram Sabha (Ganga Villages)- District Panchayat Raj Officer (DPRO), Farrukhabad (along with all concerned Village Pradhans)</p> <p>2-For Municipal Corporation/ Municipalities- EO Nagar Palika Farrukhabad and Kaimganj and EO Nagar Panchayat- Samshabad, Kampil, Kamalganj.</p> <p>3-Planning Committee and Local Authorities- Additional District Magistrate (Finance/Revenue), Farrukhabad.</p>	The Working Group has been formed. The Key Issues for the working group of Ganga Issues have been approved and data collection process is currently underway.	Budget Allotted to DGC Farrukhabad (Copy Enclosed with ANNEXURE R-29)
30.	Bulandshahar (ANNEXURE R-30)	Untapped- 12, tapped- 0 Total flow- 26.41 MLD 1 STP 40	➤ STP compliance status ?	Under AMRUT programme, 27917 (53 percent) numbers of sewerage connections have been connected to STP (operated & maintained by Nagar Palika Parishad, Bulandshahr. Currently, the	District Panchayat Raj Officer (DPRO) along with all concerned	The District Ganga Plan are prepared after training that district Ganga plan are send to SMCG.	Budget Sanctioned by NMCG and SMCG

Signature
9/4/26

		<p>MLD constructed (for 11 drains- 19.5 mld flow)</p> <p>Proposed tapping of drains- 1 STP 10 MLD proposed for 1 drain (under tender)</p> <p>Household connection: Provided- 27,917 houses To be completed by dec 2026- 24773 houses</p>	<p>➤ Reuse/recycle of STP water plan</p> <p>➤ List of rivers- status to be verified: 1. Kali, 2. Neem 3. Karwan Nadi</p>	<p>construction work under Amrut 2.0 program to connect the remaining 24773 (remaining 43 percent) number of sewer household connections in progress, which will be completed by the month of August 2027, after which 100 percent households (52690 numbers) of Bulandshahr city will be covered for domestic sewage emissions treatment and Kali River shall be free from domestic sewage emanating from Nagar Palika Parishad, Bulandshahr households.</p> <p>Disposal of treated effluent, Rising main pipeline laying work is in progress from 40 MLD STP (existing) to THDC, Super Thermal Power Plant, Khurja under Water Reuse Policy, which will be completed upto March-2028.</p> <p>All three are rivers. Details of Rivers have been enclosed with ANNEXURE R-30</p>	<p>Ganga Gram Panchayat Pradhans.</p> <p>2-For ULBs-Executive Officer of Nagar Palika Parishad/Nagar Panchayat District Bulandshahr.</p> <p>3-EE Jal Nigam (Rural) Bulandshahr</p>	
31.	Badaun (ANNEXURE R-31)	<p>Untapped drains- 10, tapped drains- 0 Total discharge- 24.4 MLD</p> <p>Proposed tapping of drains- STP (for 6 drains)- functional by Oct 2026 Household connections</p>	<p>➤ Sot nadi now registered as a drain (tapping work in progress)</p> <p>➤ STP status- land has been allocated and construction work is in progress.</p> <p>➤ The city/town requires separate sewage lines.</p>	<p>➤ Sot nadi is considered as a seasonal river in district Budaun.</p> <p>➤ STP status- Land has been allocated and construction work of 15 MLD STP for tapping of 3 Drains (1. Nai Sarai to sot nadi via lalpul- 9MLD, 2. Ali shaheed masjid to sot nadi via chhoti ziarat- 4MLD, 3. Alhamd Baraatghar to sot nadi via chhoti ziarat and mughal garden- 2MLD) is in progress.</p> <p>➤ There is no proposal for sewerage network in budaun city. (Annexure-01 OF ANNEXURE R-31)</p>	<p>Based on Clause Of District Ganga Committee Notification, The District Ganga Committee had appointed the Village Head as the nodal officer for Ganga Gram and the Chairman as the Nodal officer for Ganga towns. In Badaun District, there are 41 Gram Panchayats across 67 revenue villages, and the respective Village Heads have been</p>	<p>The Training schedule has been decided by SMCG & NMCG to make the District Ganga Plan after training District Ganga Plan has been completed.</p> <p>Not yet started (Training stage) Training in Nov- Dec 2026</p> <p>Budget sanctioned by NMCG utilized by SMCG through DGC.</p>

auty 9/14/26

		<p>were not included in this project.</p> <p>Nov 2025 10 drains- 0 STP Discharge- 24.4 MLD Proposed STP- 15 MLD to tap 2 drains of 13 MLD (9+4)</p>	<p>> Rivers should be restored and replenished</p> <p>> List of rivers- status to be verified:</p> <ol style="list-style-type: none"> 1. Mahawa 2. Sot nala 3. Aril nadi <p>> What is the timeline?</p> <ol style="list-style-type: none"> 1. Operating STP 2. Tapping and diverting the drains <p>3. FPZ of the rivers- mahawa, Sot and Aril</p>	<p>For the purpose of small river rejuvenation, the Mahawa River has been selected from the Badaun district; traversing a distance of 48 km within the district, it eventually flows into the River Ganga.</p> <p>> rivers- status to be verified:</p> <ol style="list-style-type: none"> 1. The Mahawa River is a tributary of the Ganges River, and it is a seasonal river traversing a distance of 48 km within the district. 2. Sot River is a seasonal river flowing within the district, traversing a distance of 177.500 km within the district. (Annexure-03 map OF ANNEXURE R-31) 3.The ARIL River is a tributary of Ram Ganga River and it is a seasonal river, traversing a distance of 37.00 km within the district. <p>> Timeline</p> <ol style="list-style-type: none"> 1. Operating STP – October 2026 2. Tapping and diverting the drains – March 2027 <p>FPZ of the rivers- mahawa, Sot and Aril- Flood Plane Zoning work of Ganga river has been done in district Budaun but River Ram Ganga work in progress by Flood Division Moradabad. Then after remaining river (mahawa, Sot & Aril) work may be taken into consideration in next step. (Annexure-04 of ANNEXURE R-31)</p>	<p>appointed as nodal officers of them. Badaun District also has one Ganga town, Kachhla, fof which the chairman of Kachhla has been appointed as the nodal officer. Additionaly, the municipalities of Badaun, Bisauli,Bilsa, and Ushait,which are situated on the bank of the SOT RIVER (A tributary of Ganga) respective Chairman have been appointed as nodal officers.(Annexure-02)</p>		
--	--	---	---	---	---	--	--

Handwritten signature
9/4/26

32.	Aligarh (ANNEXURE R-32)	Nov 2025 Aligarh 3 drains- 0 STP (proposed 65 MLD, constructed STP- 45 MLD) Aligarh drain- 60.81 MLD Mathura drain I& II- 36.58 MLD Jafri/ chherat drain- 39.50 MLD	List of Rivers- status to be verified: 1. Sengar 2. Karwan nadi 3. Kali nadi > What is the timeline? 1. Operating STP 2. Tapping and diverting the drains 3. FPZ of Rivers- Senger, Karwan and Kali nadi	List of Rivers-status to be verified: 1. Sengar 2. Karwan nadi 3. Kali nadi These are rivers > What is the timeline- The project is under tendering stage for (proposed 65 MLD STP) is shall take 24 months for completion after finalization of tender & affective date of start. 1. Operating STP- 65 MLD STP is proposed & 45 MLD STP is already constructed & under O&M 2. Tapping and diverting the drains-All drains are untapped 3. FPZ of Rivers- Sengar, Karwan and Kali nadi- It is not provided by Irrigation Department.	As per order of District Magistrate /Chairperson DGC Aligarh below mentioned nodal officers are nominated as per clause 56 of Ganga Authority notification – 1-For gram Sabhas(Ganga Villages)-District panchayat raj officer(DPRO),Aligarh (Along with all concerned village pradhan 2-For municipalities All concerned EO Nagar palikaParishad/Panchay at Aligarh 3-For Planning Committee and local authorities- ADM(F&R), Aligarh	There is no plan made by district Aligarh Timeline-	-
33.	Saharanpur (ANNEXURE R-33)	Nov 2025 Total drains- 160 Total discharge- 46 Tapped to 38 MLD STP- (46 drains discharge- 70.03 MLD) Untapped- 114 STP- 38 MLD Malhipur Proposed STP- 135 MLD (Dec 2027)	1. List of rivers- status to be verified: 1. Budhi nala 2. Katha river 3. Kali nadi west 4. Krishni River 5. Dhamola 6. Paondhoi 7. Ganda Nala 8. Imlia nala 9. Hindon 10. Nagdev 11. Naogaon nadi 12. Gocher Khala 13. Pur ka Tanda 14. Budhi nala 15. Ganji rao 10.18	List of river status- 1.Budhi nala is a river having an outfall into Yamuna River, has a length of 36 km within the district and is seasonal in nature , classified as a river . 2. Katha Drain , having an outfall into the Yamuna River, has a length of 58.80 km within the district, with a maximum discharge of about 20,000 cusecs , and is seasonal in nature , classified as a drain . 3. Kali River (West) , which ultimately outfalls into the Yamuna River via the Hindon River, has a length of 91.00 km within the district, with a maximum discharge of about 35,000 cusecs , and is seasonal in nature , classified as a river . 4. Krishni River , having an outfall into the Hindon River, has a length of 20.00 km within the district, with a maximum discharge of about 25,000	Annexure attached in ANNEXURE R-33	In the district, the DGP is being prepared with the assistance of IIPA. District- level support is being provided by the IIPA team, under which several handholding activities have been carried out. At present, the DGP is in the drafting stage and is ongoing.	For IEC activities, ₹26,65,671 has been received from SMCG for the period 2021- 2025, out of which ₹13,99,382.20 has been utilized

Handwritten signature and date: 9/14/28

			<p>16. Sila khala 33.23</p>	<p>cusecs, and is seasonal in nature, classified as a river.</p> <p>5. Dhamola River, having an outfall into the Hindon River, has a length of 52.00 km within the district, with a maximum discharge of about 20,000 cusecs, and is seasonal in nature, classified as a river.</p> <p>6. Pawandhoi River, having an outfall into Dhamola River, has a length of 9.30 km within the district, with a maximum discharge of about 10,000 cusecs, and is seasonal in nature, classified as a river.</p> <p>7. Ganda Nala classification of this water channel as a river or drain is under verification by the competent authority.</p> <p>8. Imalia nala classification of this water channel as a river or drain is under verification by the competent authority.</p> <p>9. Hindon River, having an outfall into the Yamuna River, has a length of 36.00 km within the district, with a maximum discharge of about 10,000 cusecs, and is seasonal in nature, classified as a river.</p> <p>10. Nagdev River, having an outfall into the Hindon River, has a length of 25.00 km within the district, with a maximum discharge of about 20,000 cusecs, and is seasonal in nature, classified as a river.</p> <p>11. Naogaon nadi classification of this water channel as a river or drain is under verification by the competent authority.</p> <p>12. Gocher Khala classification of this water channel as a river or drain is under verification by the competent authority.</p> <p>13. Pur ka Tanda classification of this water channel as a river or drain is under verification by the competent authority.</p> <p>14. Ganji rao 10.18</p> <p>15. Sila khala 33.23</p> <ul style="list-style-type: none"> • Timeline for Operating STP- 135 Mld STP Proposed is Nov 2027. 			
--	--	--	-----------------------------	---	--	--	--

21/11/20

9/11/20

			<p>➤ What is the timeline?</p> <p>1. Operating STP 2. Tapping and diverting the 116 drains</p> <p>2. FPZ of the above mentioned rivers</p> <p>4. Interim/ temporary solution for 116 drains that are not tapped yet.</p>	<ul style="list-style-type: none"> • Timeline for Tapping and diverting the 116 drains- In Saharanpur district, 170 drains have been identified, of which 112 fall under Nagar Nigam and 58 under other ULBs; 13 drains are fully tapped to the 38 MLD STP, while the remaining 98 drains (86 untapped + 12 partially tapped) are proposed to be connected to the 135 MLD STP, with tapping targeted by November 2027. • FPZ of rivers- The status of Pawandhoi River, Dhamola River, Nagdev River, Krishni River, Kali River (West), Hindon River and Budhi River is under progress by the Irrigation Department. • Interim/ temporary solution for 116 drains that are not tapped yet- Drains fall into the Nagar nigam Bioremediation work is currently underway. All of 58 drains are tapped under 11 ULBs. <ul style="list-style-type: none"> ➤ 10 drains have screens installed, and bioremediation and phytoremediation activities are being carried out continuously.In the remaining 48 drains, screens have been installed, and regular cleaning is carried out from time to time. 		
34.	Kausambi (ANNEXURE R-34)	Nov 2025 3 drains- 0 STP (Bioremediation) Kaleshwar kacha nala- 1.15 MLD Kubri ghar nala- 0.20 MLD Gujarati nala- 0.50 MLD Tapped- 0 Untapped- 3 Proposed STP-	<p>➤ List of rivers- status to be verified: 1. Sasur khaderi 2. Paisuni</p> <p>➤ What is the timeline?</p> <p>1. Operating STP 2. Tapping and diverting the drains 3. Is bio remediation effectively treating the sewage drains? 4. FPZ of the above mentioned rivers.</p>	<p>➤ Sasurkhaderi river is verified. Paisuni River is not exist in District. Kilnahai river is 2nd small river exist in the district</p> <p>➤ Timeline- 2 year after the Approval of the STP DPR</p> <p>1 Operating STP- There is no STP in District Kaushambi 2 There is no STP in kaushmbi and bio remediation process established on the drains 3 Bio remediationis is effectively going in for drain sewage treatment 4 Process Going On</p>	The Chairman of the Nagar Panchayat Daranagar And 67 Gram Pradhan of the Ganga and Yamuna Gram has been nominated as Nodal Officer	The Training schedule has been Decided by SMCG to Make the District Ganga Plan therefore, District Ganga Plan of the District has been completed After Training. Not yet started (Training stage) Training in Nov- Dec 2026

AT/MP

Antuloff
9/4/26

		land allotted, 2 yrs after approval of DPR.															
35.	Muzaffarnagar (ANNEXURE R-35)	Nov 2025 15 drains 14 tapped 1 Khatauni drain untapped-9 mld discharge (STP by 2027) STP- 3 22 MLD-Shahwali (1 drains of 22.80 mld connected) 32.5 MLD-Kidwai Nagar (4 drains 26.03 MLD connected) 10 MLD-Budhana (6 drains 10.04 MLD connected)	<p>➤ List of rivers- status to be verified: 1. Imilia Nala 2. Sila khala 3. Krishni 4. Solani 5. chhoiya</p> <p>➤ FPZ of above noted rivers</p> <p>➤ Interim/ temporary solution for 1 drains that is not tapped yet.</p>	<p>➤ River-Status:-</p> <p>1. Imilia Nala :- As informed by Irrigation department Rainwater channel (बरसाती नाला) originates from uttrakhand .</p> <p>2. Sila Khala :- As informed by Irrigation department Rainwater channel (बरसाती नाला) originates from uttrakhand .</p> <p>3. Krishni River :- does not flow in district Muzaffarnagar . it makes the boundary between district Muzaffarnagar and district Shamli.</p> <p>4. Solani River :- Solani river flows in muzaffarnagar and it cover 40 Km in muzaffarnagar meets with River Ganga.</p> <p>FPZ of Solani River :- it has been stated that the executive engineer, Irrigation & Water resource department, irrigation construction division Saharanpur, informed that the work of installation of demarcation pillars of Flood plain Zone of river Solani in District Muzaffarnagar was completed by 20.02.2025.</p> <p>4. Chhoiya River :- does not flow in district Muzaffarnagar .</p> <p>➤32.5 MLD STP (WSP) Kidwainagar Commissioned on 2001 & Presently 7700 Nos. Sewer House Connections are in working condition. CWAP for sewer line, sewer house connections & appurtenant work has been uploaded on AMRUT-2.0 Portal. After approval, 03 years will be required to complete the work. (Annexure- 1of ANEXURE R-35)</p> <p>➤1) → Total 79 Grossly Polluting Industries operational under jurisdiction of Regional Office, Muzaffarnagar. Out of 79 GPI, 44 industries District Magistrate/ Chairperson DGC Muzaffarnagar,</p>	<p>District Magistrate/ Chairperson DGC Muzaffarnagar, below mentioned nodal officers are nominated as per clause 56 of Ganga Authority Notification:-</p> <p>1.For Gram Sabhas (Ganga Villages) District Panchayat Raj Officer (DPRO). (along with all concerned Village Pradhans)(Ann exure-6)</p> <table border="1"> <tr><td>Smt Munesh devi (Gram Pradhan)</td></tr> <tr><td>Smt Mamtesh (Gram Pradhan)</td></tr> <tr><td>Sh Omveer Singh (Gram Pradhan)</td></tr> <tr><td>Sh. Yogesh Kumar (Gram Pradhan)</td></tr> <tr><td>Smt Sushma Devi (Gram Pradhan)</td></tr> <tr><td>Sh . Preetam Singh (Gram Pradhan)</td></tr> <tr><td>Smt Sunita Devi (Gram Pradhan)</td></tr> <tr><td>Sh. Bupendra Singh</td></tr> <tr><td>Smt. Rupa Devi (Gram Pradhan)</td></tr> <tr><td>Smt Pushpa Devi (Gram Pradhan)</td></tr> </table>	Smt Munesh devi (Gram Pradhan)	Smt Mamtesh (Gram Pradhan)	Sh Omveer Singh (Gram Pradhan)	Sh. Yogesh Kumar (Gram Pradhan)	Smt Sushma Devi (Gram Pradhan)	Sh . Preetam Singh (Gram Pradhan)	Smt Sunita Devi (Gram Pradhan)	Sh. Bupendra Singh	Smt. Rupa Devi (Gram Pradhan)	Smt Pushpa Devi (Gram Pradhan)	<p>In the district, the DGP is being prepared with the assistance of GIZ. District-level support is being provided by the GIZ team, under which several handholding activities have been carried out. At present, the DGP is in the drafting stage and is proposed to be completed by December 2026 and submitted to NMCG through the DGC.</p>	<p>For IEC activities, an amount of ₹30,62,709/- has been received from SMCG for the period 2019–2025. An amount of ₹10,67,391/- has been utilized for IEC activities.</p>
Smt Munesh devi (Gram Pradhan)																	
Smt Mamtesh (Gram Pradhan)																	
Sh Omveer Singh (Gram Pradhan)																	
Sh. Yogesh Kumar (Gram Pradhan)																	
Smt Sushma Devi (Gram Pradhan)																	
Sh . Preetam Singh (Gram Pradhan)																	
Smt Sunita Devi (Gram Pradhan)																	
Sh. Bupendra Singh																	
Smt. Rupa Devi (Gram Pradhan)																	
Smt Pushpa Devi (Gram Pradhan)																	

21/11/2024
9/11/26

				<p>below mentioned nodal officers are nominated as per clause 56 of Ganga Authority Notification:-</p> <p>1.For Gram Sabhas (Ganga Villages) District Panchayat Raj Officer (DPRO). (along with all In the district, the DGP is being prepared with the assistance of GIZ. District-level support is being provided by the GIZ team, under which several handholding activities have been carried out. At present, the DGP is in the drafting stage and is proposed to be completed by December 2026 and submitted to NMCG through the DGC. For IEC activities, an amount of ₹30,62,709/- has been received from SMCG for the period 2019–2025. An amount of ₹10,67,391/- has been utilized for IEC activities. are operating based on Zero Liquid Discharge (ZLD) policy. All 79 Grossly Polluting Industries have installed individual Effluent Treatment Plant (ETP) of adequate capacity, the same are operational in all units. Online Continuous Effluent Monitoring System (OCEMS) have also being installed in all Grossly Polluting Industries and are connected to server of CPCB and UPPCB to ensure that the effluent quality complies with the prescribed norms of MoEF& CC. (Annexure-2 & 3 of ANNEXURE R-35)</p> <p>➤→ Treated water is discharged into river(Kali river). The STP-treated water is in compliance with all standard discharge concerned Village Pradhans)(Annexure-6 of ANNEXURE R-35)</p> <p>2. For Municipal Corporation Municipalities all concerned E O Nagar Palika Pariasad /Panchayat. Muzaffarnagar. parameters (Annexure 4 of ANNEXURE R-35)</p> <p>➤→ The Sewage Treatment Plant (STP) was commissioned in November 2024 and has been operational since then.(Annexure 5 of ANNEXURE R-35). →</p>	<table border="1"> <tr> <td data-bbox="1323 169 1579 240">Sh Surendra Pal (Gram Pradhan)</td> </tr> <tr> <td data-bbox="1323 240 1579 312">Smt Suresho Devi (Gram Pradhan)</td> </tr> <tr> <td data-bbox="1323 312 1579 384">Sh Rakesh Kumar (Gram Pradhan)</td> </tr> <tr> <td data-bbox="1323 384 1579 456">Sh. Gurjeet Kaur (Gram Pradhan)</td> </tr> </table> <p>2. For Municipal Corporation Municipalities all concerned E O Nagar Palika Pariasad /Panchayat. Muzaffarnagar. Smt. Pragya Singh(EO NPP MZN)</p>	Sh Surendra Pal (Gram Pradhan)	Smt Suresho Devi (Gram Pradhan)	Sh Rakesh Kumar (Gram Pradhan)	Sh. Gurjeet Kaur (Gram Pradhan)		
Sh Surendra Pal (Gram Pradhan)											
Smt Suresho Devi (Gram Pradhan)											
Sh Rakesh Kumar (Gram Pradhan)											
Sh. Gurjeet Kaur (Gram Pradhan)											

Article 86
9/4/26

36.	Bijnore	<p>CPCB Report</p> <p>1 STP- 24 MLD Utilized capacity- 23.9 MLD Status-complying</p> <p>UP State Report (Jan 24) Drains- 105 Sewage generated- 129.14 MLD Tapped- 17 Industries- 21 with 21 ETP Feb 2025 Hotels- 18 CTE/CTO- 0</p>	<p>➤ Details of sewer/ drains in the district</p> <p>➤ List of rivers- status to be verified: 1. Malin 2. Chhoiya 3. Ban 4. Karula 5. Khor 6. Gangan 7. Pelkhala 8. Khoh 9. Pathria nala 10. Ratnal nadi 11. Uni 9 12. Darak 13. Banaili khala 14. Pili 15. Muhawali 16. Khor</p> <p>➤ Status of Flood plain zoning</p> <p>➤ Status of STP's compliance</p> <p>➤ What is the timeline? 1. Operating STP 2. Tapping and diverting the 116 drains</p>	<p>116 Drains</p> <p>जनपद बिजनौर में निम्न नदी प्रवाहित होती है - मालन, बान, खो, गांगन, रतनाल, उनी, पीली</p> <p>गंगा नदी का फलड प्लेन जोन का कार्य किया जा चुका है एवं मालन नदी व गांगन नदी हेतु फलड प्लेन जोन का कार्य प्रगति पर है।</p> <p>24 एमलीडी एसटीपी संचालित है व अन्य एसटीपी</p> <p>2.90 MLD STP & 4.50 KLD FSTP Proposed Under SBM, 7.20 MLD STP with co treatment (7.00kld) Proposed Under SBM, 4.70MLD STP with Co treatment (7.00kld) Proposed under SBM, 6.7 MLD STP with co treatment (8kld) Proposed under SBM</p> <p>Total Drains -116</p> <p>Tapped - 39</p> <p>Untapped - 77</p>	<p>As per order of District Magistrate/ Chairperson District Ganga Committee Bijnor below mentioned nodal officers are nominated as per clause 56 of Ganga Authority Notification –</p> <p>1- For Ganga Sabhas (Ganga Villages) District Panchayat Raj Officer (DPRO) Bijnor (along with all concerned village Pardhans)</p> <p>2- For Urban Local Body ADM(E) along with all concerned EO Nagar Palika Parishad/ Panchyat Bijnor</p>	<p>Submitted (sent to state clean Ganga Mission Lucknow office on 17 November 2025</p>	<p>Budget Sanctioned by NMCG</p>
37.	Shahjahanpur (ANNEXURE R-37)	<p>UP State Report (April 2024) Drains- 17 Sewage generated- 65-80 MLD STP- 0 Heavy metals detected in</p>	<p>➤ List of rivers- status to be verified: 1. Mala 2. Bhaksi nala 3. Sol nala 4. Garal nala 5. Khanaut 6. Joknai 7. Kathna 8. Deoha/ Garra 9. Aril Nadi 10. Baigul</p> <p>➤ What is the timeline?</p>	<p>➤ List of rivers—status to be verified:-</p> <p>1. Khanaut River 2. Kathna 3. Deoha/Garra 4. Baighul 5. Joknai River are flows in Shahjahanpur District boundaries.</p> <p>1. Mala Rive r2. Aril River 3. Sot River are not flows in Shahjahanpur District boundaries.</p> <p>1. Bhaksi nala 2. Garai Nala are Drains.</p>	<p>As per order of District Magistrate Chairperson DGC Shahjahanpur below mentioned nodal officers are nominated as per clause 56 of Ganga Authority</p>	<p>DGP Shahjahanpur Submitted</p>	<p>Budget sanctioned by NMCG.</p>

Handwritten signature and date:
9/11/26

		drains- Cr, Cu, Fe, As FC/TC- Extremely high Hotels- 34 (only 1 has CTO/CTE)	1. Operating STP 2. Tapping and diverting the 116 drains	<p>➤ What is timeline-</p> <ol style="list-style-type: none"> 1. STP is under Operation. 2. 05 drains tapped out of 17 3. Khannaut, Kathna, Deoha/Garraha, Baighul, Joknai rivers are the mountains rivers in Shahjahanpur district and their FPZ is not determined. Mala, Aril & Sot rivers are not flows in Shahjahanpur district boundaries. Bakshi & Garai Nala are drains. 4. 02 drains covered by Phyto cum bioremediation, 10 drains will be covered by Phyto cum bioremediation by Nagar Nigam, Shahjahanpur. 5. As per the Environment (Protection) Rules, 1986 the standard of Domestic Heavy Metal's (Public Sewers) parameter are under norms. TC & FC will be controlled after interim/temporary solution for untapped drains. <p>40 MLD STP is under operation.</p>	<p>Notification-</p> <ol style="list-style-type: none"> 2. For Gram Sabhas (Ganga Villages) District Panchayat Raj Officer (DPRO) Shahjahanpur (along with all concerned village Pradhan) 3. For Municipal Corporation/Municipal <p>Municipal commissioner Nagar Nigam Shahjahanpur</p>		
--	--	--	---	---	---	--	--

compilation based on reports submitted by respective D.C.G/D.P.O.s.

Mithilesh Kumar Mishra
9/11/26.

Mithilesh Kumar Mishra
Unit Head (Knowledge & Planning)
State Mission For Clean Ganga-UP
Lucknow

कार्यालय प्रभागीय वनाधिकारी, बागपत वन प्रभाग बागपत।

पत्रांक 1217 / 2-1, बागपत, दिनांक 21/01/2026

सेवा में,

परियोजना निदेशक,
राज्य स्वच्छ गंगा मिशन,
नमामि गंगे तथा ग्रामीण जलापूर्ति विभाग,
प्लॉट नं-18, सेक्टर-7, नमामि नगर विस्तार योजना
लखनऊ, उत्तर प्रदेश।

विषय:- मा0 राष्ट्रीय हरित अधिकरण, नई दिल्ली में विचाराधीन Original Application No. 200/2014 (I.A. No. 340/2022, M.A. No. 872/2018 M.A. No. 875/2014 M.A. No. 480/2018) M.C. Mehta Versus Union of India & Ors. में पारित आदेश दिनांक 27 नवम्बर 2025 के अनुपालन के सम्बन्ध में।
सन्दर्भ:- कार्यालय राज्य स्वच्छ गंगा मिशन, उत्तर प्रदेश के पत्र संख्या-82/250/एस.एम.सी.जी.-यूपी/01 दिनांक 19.01.2026.

महोदय,

कृपया उपरोक्त विषयक राज्य स्वच्छ गंगा मिशन, उत्तर प्रदेश के पत्र संख्या-82/250/एस.एम.सी.जी.-यूपी/01 दिनांक 19.01.2026 का सन्दर्भ ग्रहण करने का कष्ट करें जिसके माध्यम से पर्यावरण, वन एवं जलवायु परिवर्तन अनुभाग-7 उ0प्र0 के पत्र क्रमांक एन.जी.टी.-29/81-7-2026-43(पर्या.)/2014 टी.सी.-03 दिनांक 09.01.2026 को संलग्न करते हुए प्रश्नगत वाद में मा0 राष्ट्रीय हरित अधिकरण, नई दिल्ली में विचाराधीन Original Application No. 200/2014 (I.A. No. 340/2022, M.A. No. 872/2018 M.A. No. 875/2014 M.A. No. 480/2018) M.C. Mehta Versus Union of India & Ors. में पारित मा. राष्ट्रीय हरित अधिकरण के आदेश दिनांक 27 नवम्बर 2025 के अनुपालन के क्रम में अधिवक्ता सुश्री अंजलि शर्मा के ई-मेल दिनांक 05.01.2026 (संलग्न, जो सम्बन्धित जिलाधिकारियों को प्रेषित है), के अनुसार सम्बन्धित जनपदों से सूचना उपलब्ध कराये जाने की अपेक्षा की गयी है।

उपरोक्त विषयक मा0 राष्ट्रीय हरित अधिकरण, नई दिल्ली में विचाराधीन ओ0ए0 संख्या-200/2014, एम0सी0 मेहता बनाम यूनियन ऑफ इण्डिया से सम्बन्धित निर्धारित प्रारूप में सूचनायें प्रेषित किये जाने के निर्देश प्राप्त हुये है। तत्क्रम में निर्धारित प्रारूप में सम्बन्धित विभागों से सूचनायें संकलित कर साफ्ट व हार्ड कॉपी ई-मेल द्वारा आपको अवलोकनार्थ व अग्रिम आवश्यक कार्यवाही हेतु सादर प्रेषित।

सन्दीप,

प्रभागीय वनाधिकारी/सदस्य सचिव
जिला गंगा समिति
बागपत।

पत्रांक : 1217 / दिनांकित

प्रतिलिपि निम्नलिखित को सूचनार्थ एवं आवश्यक कार्यवाही हेतु प्रेषित:-

1. जिलाधिकारी/अध्यक्ष, जिला गंगा समिति, बागपत।
2. मुख्य विकास अधिकारी/नोडल जिला गंगा समिति बागपत।
3. जिला परियोजना अधिकारी (नमामि गंगे), जिला गंगा समिति, बागपत।

प्रभागीय वनाधिकारी/सदस्य सचिव
जिला गंगा समिति
बागपत।

MC Mehta O.A. 200/2014 Compliance Report

District	Total Drains	Tapping Status	Untapping Status	STP Capacity (MLD)	STP Completion Timeline	Sewerage Network status	District Ganga plan status	Budgets plan	Utilization	Rivers treated as Drains	Remarks
Baghpat	5	4	1 (The CWAP has been Uploaded on the Mohua Portal Under Amrut 2.0 The DPR for the Interception & Diversion STP has been prepared and is being Sumbitted to the Headquarter of Uttar Pradesh Jal Nigam (Urban) for approval following which it will be forwarded to the Government for approval.	14	14 MLD STP Installed & Operational	Core Zone Sewerage Network DPR is Resubmitted By Jal Nigam (Urban)	In the district, The DGP is being Prepaid with the assistance of IIPA. At Present the DGP is in the drafting stage	Budget Sectioned By NMCG for IEC Activies, an ammount of 17,94,318.00 has been received from SMCG for the period 2021 to 2025	15,65,887.00	-	

Municipality & Gram Sabha Nodal Officers and Interim Action Taken

Sr. No.	Municipality Name	Gram Sabha	Nodal officers Name	Nodal officers	Action taken
1	Nagar Palika Parishad Baghpat		Krishan Kumar Bhadana	Executive Officer	14 MLD STP Installed & Operational
2	Nagar Palika Parishad Baraut		Manoj Kumar Rastogi	Executive Officer	phytoremediation
		Khera Islampur	Reena Devi	Sarpanch	Filtar Chember has been constructed and Working
		Sultanpur Hatana	Sachin Kumar	Sarpanch	Filtar Chember has been constructed and Working
		Faizpur Ninana	Preeti Devi	Sarpanch	Filtar Chember has been constructed and Working
		Faizullapur	Meenu Devi	Sarpanch	Filtar Chember has been constructed and Working
		Naithla	Geeta Tyagi	Sarpanch	Filtar Chember has been constructed and Working
		Gouripur	Aarti	Sarpanch	Filtar Chember has been constructed and Working
		Niwara	Hasrat	Sarpanch	Filtar Chember has been constructed and Working
		Sisana	Shalu	Sarpanch	Filtar Chember has been constructed and Working
		Pali	Shama	Sarpanch	Filtar Chember has been constructed and Working
		Katha	Krishanpal	Sarpanch	Filtar Chember has been constructed and Working
		Mavikalan	Deepak Kumar	Sarpanch	Filtar Chember has been constructed and Working
		Sankrodh	Indrajeet Singh	Sarpanch	Filtar Chember has been constructed and Working
		Tanda	Mohd. Navjish Khan	Sarpanch	Filtar Chember has been constructed and Working
		Nangal	Pramila	Sarpanch	Filtar Chember has been constructed and Working
		Kurdi	Ompal Singh	Sarpanch	Filtar Chember has been constructed and Working
		Badarkha	Neelam Devi	Sarpanch	Filtar Chember has been constructed and Working
		Kakor Kalan	Suman Devi	Sarpanch	Filtar Chember has been constructed and Working
		Shabga	Vinod Kumar	Sarpanch	Filtar Chember has been constructed and Working
		Jagos	Nisha Sharma	Sarpanch	Filtar Chember has been constructed and Working
		Kotana	Mukid Kha	Sarpanch	Filtar Chember has been constructed and Working

कार्यालय नगर पालिका परिषद, बागपत जनपद-बागपत

पत्रांक : 1382/न०पा०परि०बा०-मा० एन०जी०टी०/2025-28

दिनांक: 07 जनवरी, 2026

सेवा में,

प्रभागीय निदेशक/सदस्य संयोजक,
जिला गंगा समिति,
सामाजिक वानिकी प्रभाग,
जनपद-बागपत।

विषय:- मा० एन०जी०टी० में योजित वाद संख्या 200/2014 की सुनवाई आदेश दिनांक 27.11.2025 के अनुपालन आख्या प्रेषित करने के सम्बन्ध में, (अगली सुनवाई दिनांक 27.01.2026)।

महोदय,

कृपया उपर्युक्त विषयक कार्यालय जिलाधिकारी, बागपत के पत्रांक 1070/5-3 (जि०गंगा०समिति०/मा०एनजीटी, दिनांक 02.01.2026 का सन्दर्भ ग्रहण करने का कष्ट करे, जिसके द्वारा मा० एन०जी०टी० नई दिल्ली द्वारा वाद संख्या 200/2014, एम०सी० मेहता बनाम "यूनियन ऑफ इण्डिया" में पारित आदेश दिनांक 27.11.2025 के अनुपालन हेतु Adv. Anjali Sharma Standing counsel-State of Uttar Pradesh द्वारा निर्धारित प्रारूप पर सूचना उपलब्ध कराये जाने हेतु निर्देशित किया गया है।

उक्त के सम्बन्ध में अवगत कराना है कि आप द्वारा चाही गयी सूचना निर्धारित प्रारूप पर तैयार कर आपकी सेवा में सादर प्रेषित है।

कृपया प्राप्ति स्वीकार करने का कष्ट करें।

संलग्न : यथोपरि।

(कृष्ण कुमार भड़ाना)
अधिसासी अधिकारी
नगर पालिका परिषद बागपत
जनपद-बागपत।

पत्रांक व दिनांक :-तदैव।


प्रतिलिपि :-निम्नलिखित को सादर सूचनार्थ प्रेषित-

1. जिलाधिकारी महोदय, जनपद-बागपत।
2. अपर जिलाधिकारी महोदय, (वि०/रा०)/प्रभारी अधिकारी (स्था०नि०) जनपद बागपत

(कृष्ण कुमार भड़ाना)
अधिसासी अधिकारी
नगर पालिका परिषद बागपत
जनपद-बागपत।

OFFICE OF THE EXECUTIVE ENGINEER, CONSTRUCTION DIVISION , UP JAL NIGAM (URBAN), BAGHPAT

Sr. no	District	Total Drains & Tapping Status	STP Capacity (MLD)	STP Completion Timeline	Sewerage Network Status	Nodal Officer	Actions Taken	District Ganga Plan Status	Budget Details	Utilization	Rivers Treated as Drains	Remarks
1	Baghpat (NPP)	4 (Tapped)	14	14 MLD STP Completed on Dec. 2022	Interception & Diversion of Existing Nalas to the STP Via Pipeline & MPS	E.O	The DPR for the core zone Sewerage network has been prepared and is being Submitted to the Headquarter of Uttar Pradesh Jal Nigam (Urban) for approval following which it will be forwarded to the Government for approval.	-	N/A	N/A	Yamuna	-
2	Baraut	1 (Untapped)	NIL	After One Years of DPR Approval	NIL	E.O	The CWAP Has been Uploaded on the Mohua Portal Under Amrut 2.0. The DPR for the Interception & Diversion STP has been prepared and is being Submitted to the Headquarter of Uttar Pradesh Jal Nigam (Urban) for approval following which it will be forwarded to the Government for approval.	-	-	-	Yamuna	-


 Executive Engineer
 Construction Division
 U.P. Jal Nigam (Urban)
 Baghpat

गा0 एन0जी0टी0 के निर्देशानुसार यमुना नदी के किनारे बसे गाव के नोडल अधिकारी एवं कराये गये कार्यों का
विवरण
जनपद-बागपत।

Gram Panchayat	Nodal Officer	designation	Actions Taken (फिल्टर घंठार निर्माण संख्या)	Remarks
खेड़ा इस्तामपुर	रीना देवी	ग्राम प्रधान	2	-
सुल्तानपुर हटाना	सचिन कुमार	ग्राम प्रधान	1	-
फेजपुर निनाना	प्रीति देवी	ग्राम प्रधान	2	-
फैजुल्लापुर	मीनू देवी	ग्राम प्रधान	1	-
नैथला	गीता त्यागी	ग्राम प्रधान	1	-
गौरीपुर	आरती	ग्राम प्रधान	2	-
निवाडा	हसरत	ग्राम प्रधान	3	-
सिसाना	शालू	ग्राम प्रधान	2	-
पाली	शमा	ग्राम प्रधान	1	-
कांठा	कृष्णपाल	ग्राम प्रधान	2	-
मवीकला	दीपक कुमार	ग्राम प्रधान	1	-
सांकरौद	इन्द्रजीत सिंह	ग्राम प्रधान	3	-
टाण्डा	मौ0 नवाजिश खान	ग्राम प्रधान	3	-
नांगल	प्रमिला	ग्राम प्रधान	2	-
कुर्डी	ओमपाल सिंह	ग्राम प्रधान	2	-
बदरखा	नीलम देवी	ग्राम प्रधान	1	-
लाकौर कला	सुमन देवी	ग्राम प्रधान	2	-
शबगा	विनोद कुमार	ग्राम प्रधान	2	-
जागौस	निशा शर्मा	ग्राम प्रधान	1	-
कोताना	मुकिद खा	ग्राम प्रधान	3	-
योग-			37	-

Sudhi
जिला पंचायत राज अधिकारी
बागपत।

कार्यालय प्रभागीय वनाधिकारी, बागपत वन प्रभाग बागपत।
पत्रांक 1752/2-1, बागपत, दिनांक 02/04 / 2026.

सेवा मे,

अपर मुख्य सचिव/परियोजना निदेशक,
राज्य स्वच्छ गंगा मिशन,
नमामि गंगे तथा ग्रामीण जलापूर्ति विभाग,
प्लॉट नं-18, सेक्टर-7, नमामि नगर विस्तार योजना
लखनऊ, उत्तर प्रदेश।

विषय:- मा0 राष्ट्रीय हरित अधिकरण, नई दिल्ली मे विचाराधीन Original Application No. 200/2014 (I.A. No. 340/2022, M.A. No. 872/2018 M.A. No. 875/2014 M.A. No. 480/2018) M.C. Mehta Versus Union of India & Ors. में पारित आदेश दिनांक 27 नवम्बर 2025 के अनुपालन के सम्बन्ध में।

सन्दर्भ:- कार्यालय राज्य स्वच्छ गंगा मिशन, उत्तर प्रदेश के पत्र संख्या-82/250/एस.एम.सी.जी. -यूपी/01 दिनांक 19.01.2026 एवं विशेष सचिव, उत्तर प्रदेश, शासन का पत्रांक एन.जी.टी. -316/81-7-2026-43 (पर्या)/2014 टी.सी.-3 दिनांक 30.03.2026.

महोदय,

कृपया उपरोक्त विषयक राज्य स्वच्छ गंगा मिशन, उत्तर प्रदेश के पत्र संख्या-82/250/एस.एम.सी.जी.-यूपी/01 दिनांक 19.01.2026 का सन्दर्भ ग्रहण करने का कष्ट करें जिसके माध्यम से पर्यावरण, वन एवं जलवायु परिवर्तन अनुभाग-7 उ0प्र0 के पत्र क्रमांक एन.जी.टी.-29/81-7-2026-43(पर्या.)/2014 टी.सी.-03 दिनांक 09.01.2026 को संलग्न करते हुए प्रश्नगत वाद में मा0 राष्ट्रीय हरित अधिकरण, नई दिल्ली में विचाराधीन Original Application No. 200/2014 (I.A. No. 340/2022, M.A. No. 872/2018 M.A. No. 875/2014 M.A. No. 480/2018) M.C. Mehta Versus Union of India & Ors. में पारित मा. राष्ट्रीय हरित अधिकरण के आदेश दिनांक 27 नवम्बर 2025 के अनुपालन के क्रम में अधिवक्ता सुश्री अंजलि शर्मा के ई-मेल दिनांक 25.03.2026 (संलग्न, जो सम्बन्धित जिलाधिकारियों को प्रेषित है), के अनुसार सम्बन्धित जनपदों से सूचना उपलब्ध कराये जाने की अपेक्षा की गयी है।

उपरोक्त विषयक मा0 राष्ट्रीय हरित अधिकरण, नई दिल्ली में विचाराधीन ओ0ए0 संख्या-200/2014, एम0सी0 मेहता बनाम यूनियन ऑफ इण्डिया से सम्बन्धित निर्धारित प्रारूप में सूचनायें प्रेषित किये जाने के निर्देश प्राप्त हुये है। तत्क्रम में निर्धारित प्रारूप में सम्बन्धित विभागों से सूचनायें संकलित कर साफ्ट व हार्ड कॉपी ई-मेल द्वारा अवलोकनार्थ व अग्रिम आवश्यक कार्यवाही हेतु सादर प्रेषित।

भवदीय,

प्रभागीय वनाधिकारी/सदस्य सचिव,
जिला गंगा समिति, बागपत

पत्रांक : 1752/2-1 दिनांकित

प्रतिलिपि निम्नलिखित को सूचनार्थ एवं आवश्यक कार्यवाही हेतु प्रेषित:-

1. पर्यावरण, वन एवं जलवायु परिवर्तन, अनुभाग-7, लखनऊ।
2. अपर परियोजना निदेशक, राज्य स्वच्छ गंगा मिशन, लखनऊ।
3. जिलाधिकारी/अध्यक्ष, जिला गंगा समिति, बागपत।
4. मुख्य विकास अधिकारी/नोडल जिला गंगा समिति बागपत।
5. जिला परियोजना अधिकारी (नमामि गंगे), जिला गंगा समिति, बागपत।

प्रभागीय वनाधिकारी/सदस्य सचिव
जिला गंगा समिति, बागपत

कार्यालय प्रभागीय वनाधिकारी, बागपत वन प्रभाग बागपत।
पत्रांक 1217 /2-1, बागपत, दिनांक 21/01/2026

सेवा मे,

परियोजना निदेशक,
राज्य स्वच्छ गंगा मिशन,
नमामि गंगे तथा ग्रामीण जलापूर्ति विभाग,
प्लॉट नं-18, सेक्टर-7, नमामि नगर विस्तार योजना
लखनऊ, उत्तर प्रदेश।

विषय:-

मा0 राष्ट्रीय हरित अधिकरण, नई दिल्ली मे विचाराधीन Original Application No. 200/2014 (I.A. No. 340/2022, M.A. No. 872/2018 M.A. No. 875/2014 M.A. No. 480/2018) M.C. Mehta Versus Union of India & Ors. में पारित आदेश दिनांक 27 नवम्बर 2025 के अनुपालन के सम्बन्ध में।

सन्दर्भ:-

कार्यालय राज्य स्वच्छ गंगा मिशन, उत्तर प्रदेश के पत्र संख्या-82/250/एस.एम.सी.जी.
-यूपी/01 दिनांक 19.01.2026.

महोदय,

कृपया उपरोक्त विषयक राज्य स्वच्छ गंगा मिशन, उत्तर प्रदेश के पत्र संख्या-82/250/एस.एम.सी.जी.-यूपी/01 दिनांक 19.01.2026 का सन्दर्भ ग्रहण करने का कष्ट करें जिसके माध्यम से पर्यावरण, वन एवं जलवायु परिवर्तन अनुभाग-7 उ0प्र0 के पत्र क्रमांक एन.जी.टी.-29/81-7-2026-43(पर्या.)/2014 टी.सी.-03 दिनांक 09.01.2026 को संलग्न करते हुए प्रश्नगत वाद में मा0 राष्ट्रीय हरित अधिकरण, नई दिल्ली में विचाराधीन Original Application No. 200/2014 (I.A. No. 340/2022, M.A. No. 872/2018 M.A. No. 875/2014 M.A. No. 480/2018) M.C. Mehta Versus Union of India & Ors. में पारित मा. राष्ट्रीय हरित अधिकरण के आदेश दिनांक 27 नवम्बर 2025 के अनुपालन के क्रम में अधिवक्ता सुश्री अंजलि शर्मा के ई-मेल दिनांक 05.01.2026 (संलग्न, जो सम्बन्धित जिलाधिकारियों को प्रेषित है), के अनुसार सम्बन्धित जनपदों से सूचना उपलब्ध कराये जाने की अपेक्षा की गयी है।

उपरोक्त विषयक मा0 राष्ट्रीय हरित अधिकरण, नई दिल्ली में विचाराधीन ओ0ए0 संख्या-200/2014, एम0सी0 मेहता बनाम यूनियन ऑफ इण्डिया से सम्बन्धित निर्धारित प्रारूप में सूचनायें प्रेषित किये जाने के निर्देश प्राप्त हुये है। तत्क्रम में निर्धारित प्रारूप में सम्बन्धित विभागों से सूचनायें संकलित कर साफ्ट व हार्ड कॉपी ई-मेल द्वारा आपको अवलोकनार्थ व अग्रिम आवश्यक कार्यवाही हेतु सादर प्रेषित।

भवदीय,

प्रभागीय वनाधिकारी/सदस्य सचिव
जिला गंगा समिति
बागपत।

पत्रांक : 1217 / दिनांकित

प्रतिलिपि निम्नलिखित को सूचनार्थ एवं आवश्यक कार्यवाही हेतु प्रेषित:-

1. जिलाधिकारी/अध्यक्ष, जिला गंगा समिति, बागपत।
2. मुख्य विकास अधिकारी/नोडल जिला गंगा समिति बागपत।
3. जिला परियोजना अधिकारी (नमामि गंगे), जिला गंगा समिति, बागपत।

प्रभागीय वनाधिकारी/सदस्य सचिव
जिला गंगा समिति
बागपत।

Regional Office
U. P. Pollution Control Board
Monthly
Analysis Report

45725

S.N.	Name of STP	Date of Sampling	Sampling point	Colour (Hazen)	pH	BOD (mg/l)	COD (mg/l)	TSS (mg/l)	Total Coliform MPN/100ml	Fecal Coliform MPN/ 100ml
1	M/s 14 MLD STP Baghpat	25-03-2026	Final Outlet of STP	20	7.42	20	152	68	1400	930
		25-03-2026	Inlet of STP	50	7.76	150	368	254	200000	140000

Annexure-2

45726

Annexure-3

Hindon basin nearest Hydrograph Station's

Pre & Post Monsoon Water Level Data 2024 to 2025 in (mbgl)

S NO	DISTRICT	BLOCK	HYDROGRAPH STATION NAME	LATITUDE	LONGITUDE	PIEZO/WELL	PRM_24	PTM_24	PRM_25	PTM_25
1	Baghpat	Baghpat	DanauraSilwarnagar	29.030556	77.331944	DWLR	-	-	27.23	26.85
2	Baghpat	Baghpat	Inter College Mithali	28.963056	77.304167	DWLR	20.11	21.29	21.01	13.81
3	Baghpat	Baghpat	Inter College Mithali Medium	28.962507	77.310205	DWLR	20.89	21.67	24.80	21.20
4	Baghpat	Baghpat	Inter College Mithali Shallow	28.963066	77.304158	DWLR	20.39	21.21	24.90	21.42
5	Baghpat	Baghpat	PrathmikVidhyalaya, Fatehpur poothi	29.061511	77.337792	DWLR	27.66	28.80	27.26	28.75
6	Baghpat	Baghpat	Padda (Ahmadshahpur)	28.983620	77.301160	DWLR	18.77	19.98	18.16	19.18
7	Baghpat	Baghpat	NagalaJafarabad	29.007468	77.302998	DWLR	17.24	17.18	16.90	17.06
8	Baghpat	Baghpat	Meetli_48499	28.953665	77.291670	DWLR	-	22.86	21.32	21.53
9	Baghpat	Baghpat	Karmalipur Gadhi	29.010076	77.321189	DWLR	21.34	25.22	14.15	21.76
10	Baghpat	Baghpat	Gwalikheda	29.015488	77.340353	DWLR	24.33	-	24.22	25.84
11	Baghpat	Baraut	BIJROL	29.196667	77.288056	Piezometer	28.65	28.38	28.20	29.74
12	Baghpat	Baraut	FATEHPUR CHUCK	29.206944	77.295833	Piezometer	20.20	20.41	21.35	21.55
13	Baghpat	Baraut	Kandera	29.163056	77.314444	DWLR	16.33	16.07	16.27	16.33
14	Baghpat	Binauli	Bamnauli	29.144722	77.347778	DWLR	28.33	28.78	27.32	27.30
15	Baghpat	Binauli	BARNAWA P	29.229167	77.401667	Piezometer	-	-	23.80	24.60
16	Baghpat	Binauli	GALHETA	29.073611	77.432222	Piezometer	17.60	16.40	17.90	16.65
17	Baghpat	Binauli	JIWANA	29.097778	77.368611	Piezometer	-	-	27.95	25.65
18	Baghpat	Binauli	SanjarpurKaidwa	29.021112	77.404722	DWLR	26.79	27.03	27.02	28.30
19	Baghpat	Binauli	Inter College Nirpura_Damaged	29.229168	77.401668	DWLR	-	36.69	36.72	-
20	Baghpat	Binauli	SIRSALI P	29.124167	77.345556	Piezometer	30.93	30.10	30.90	29.35
21	Baghpat	Binauli	Inter College Nirpura Shallow	29.229167	77.401658	DWLR	33.55	34.01	33.24	32.97
22	Baghpat	Binauli	Ps, Bhagwanpur	29.183889	77.338889	DWLR	28.12	29.05	-	27.16
23	Baghpat	Binauli	Primary School, DhanauraTikari	29.217309	77.451665	DWLR	28.53	28.38	26.76	-
24	Baghpat	Binauli	Primary School, Tewalagarhi	29.203056	77.454167	DWLR	27.25	26.66	25.02	19.37
25	Baghpat	Khekara	FULEHARA	28.812778	77.391111	Piezometer	12.95	12.84	13.70	14.26
26	Baghpat	Khekara	LALIYANA	28.858333	77.393611	Piezometer	18.60	19.00	17.90	17.85
27	Baghpat	Khekara	Nwada	28.793611	77.384166	DWLR	12.55	12.64	12.65	12.85
28	Baghpat	Pilana/Baghpat	BALENI	28.955833	77.454167	DWLR	-	9.30	2.84	10.16
29	Baghpat	Pilana	Budh Sainy	28.995556	77.427222	DWLR	-	25.60	24.95	23.80
30	Baghpat	Pilana	Datt Naga	28.920278	77.401667	DWLR	-	-	23.93	23.07
31	Baghpat	Pilana	DolchaPilana	28.935000	77.453055	DWLR	9.89	9.88	9.81	9.92
32	Baghpat	Baghpat	GauripurHabibpur	28.948001	77.300655	DWLR	23.70	24.35	23.50	-

45727

33	Baghpat	Pilana	Block Development Office, Pura Mahadev Shallow	28.996944	77.448611	DWLR	14.92	15.35	13.95	13.44
34	Baghpat	Baghpat	Dojha	29.043255	77.314091	DWLR	19.23	21.32	9.10	20.61
35	Baghpat	Baghpat	ChopadaMaheshpur	28.998960	77.312820	DWLR	17.20	18.84	17.00	-
36	Baghpat	Baghpat	Budhera	29.026007	77.309656	DWLR	17.60	18.53	17.32	17.65
37	Baghpat	Pilana	Tilpani	29.015726	77.396654	DWLR	26.59	-	26.12	28.08
38	Baghpat	Pilana	Singhawali Ahir	28.968110	77.404440	DWLR	25.01	-	25.45	25.92
39	Baghpat	Pilana	Sikheda	28.918046	77.368562	DWLR	22.86	-	22.10	24.69
40	Baghpat	Pilana	ShajahanpurSitaura	28.980365	77.433380	DWLR	25.66	-	25.34	29.25
41	Baghpat	Pilana	Salawatpur Kheri	28.908443	77.311862	DWLR	26.50	-	25.25	27.06
42	Baghpat	Pilana	Roshangarh	28.941825	77.387406	DWLR	25.25	26.60	24.72	-
43	Baghpat	Pilana	RasoolpurSankalputti	28.933760	77.355252	DWLR	26.70	-	26.34	27.57
44	Baghpat	Pilana	Ramnagar	29.021895	77.382599	DWLR	26.72	-	26.35	27.85
45	Baghpat	Pilana	Pura_48728	28.998112	77.450604	DWLR	-	-	19.7	12.33
46	Baghpat	Pilana	Primary School, Matanatnagar	28.998145	77.425407	DWLR	-	-	22.93	24.43
47	Baghpat	Pilana	PrathmikVidhyalaya, Saidkhas	28.978135	77.422384	DWLR	-	-	27.40	-
48	Baghpat	Pilana	Poothar	28.971074	77.389145	DWLR	24.10	24.71	23.45	25.58
49	Baghpat	Pilana	Pilana_48726	28.942044	77.369782	DWLR	-	-	23.58	28.29
50	Baghpat	Pilana	Panchi	28.889494	77.360966	DWLR	-	24.25	23.20	-
51	Baghpat	Pilana	MukundpurOgti	28.910443	77.387686	DWLR	22.36	24.80	23.16	21.56
52	Baghpat	Pilana	Mukari	28.907500	77.421667	DWLR	-	11.20	10.95	11.71
53	Meerut	Janikhurd	Primary / Composit School, Satvai	29.010397	77.545924	DWLR	6.62	5.27	5.43	-
54	Baghpat	Pilana	Mavi Khurd	29.013194	77.445121	DWLR	-	19.19	19.70	18.25
55	Baghpat	Pilana	Lohara	28.994596	77.396064	DWLR	26.62	28.20	26.40	39.09
56	Baghpat	Pilana	Khindora	29.006160	77.366183	DWLR	26.15	27.06	25.72	27.87
57	Baghpat	Pilana	KHATA PRE	28.913889	77.330556	DWLR	-	24.30	26.10	26.48
58	Baghpat	Pilana	Kaharka	28.900350	77.394748	DWLR	18.10	20.10	17.45	18.34
59	Baghpat	Pilana	Hisawada	28.973344	77.362872	DWLR	-	25.60	24.60	27.66
60	Baghpat	Pilana	HabibpurNagala	28.947690	77.442887	DWLR	17.50	18.00	16.96	16.16
61	Baghpat	Pilana	Gouspur	28.980241	77.347789	DWLR	25.28	25.40	25.35	27.75
62	Baghpat	Pilana	Ghatauli	28.924504	77.435944	DWLR	11.20	11.40	10.69	5.10
63	Baghpat	Pilana	Fatehpur	28.998141	77.358298	DWLR	26.43	-	26.16	28.75
64	Baghpat	Pilana	Dhikoli_48702	28.901672	77.359394	DWLR	-	24.25	24.68	49.34
65	Baghpat	Pilana	Daulatpur	28.935106	77.387806	DWLR	23.84	24.85	23.32	24.45
66	Baghpat	Pilana	DAULA PI	28.956667	77.335833	DWLR	-	23.10	23.10	25.38
67	Baghpat	Pilana	Chamrawal_48699	28.876440	77.384273	DWLR	-	18.45	16.35	17.15
68	Baghpat	Pilana	Bilochpura	29.005409	77.335382	DWLR	24.17	26.57	23.98	24.94

45728

Koishi River

S NO	DISTRICT	BLOCK	HYDROGRAPH STATION NAME	LATITUDE	LONGITUDE
1	Baghpat	Baraut	Kandera	29.163056	77.314444
2	Baghpat	Binauli	Bamnauli	29.144722	77.347778
3	Baghpat	Binauli	BARNAWA P	29.113053	77.429305
4	Baghpat	Chhaprauli	Primary School, Asara Bighawati	29.245882	77.315409

45729

PIEZO/WELL	R_U	PRM_24	PTM_24	PRM_25	PTM_25
DWLR	R	16.33	16.07	16.27	16.33
DWLR	R	28.33	28.78	27.32	27.30
Piezometer	R	-	-	23.80	24.60
DWLR	R	18.58	18.67	19.08	-

ई-मेल द्वारा प्रेषित



जिला गंगा समिति, मेरठ

कार्यालय प्रभागीय निदेशक, सामाजिक वानिकी प्रभाग / सदस्य संयोजक
223/1, सिविल लाइन्स, मेरठ (उत्तर प्रदेश)-250001



पत्रांक :- 3484 / 5-3 (जि.गंगा.समिति /माननीय एनजीटी), दिनांक 22 जनवरी 2026

सेवा में,

परियोजना निदेशक,
राज्य स्वच्छ गंगा मिशन,
नमामि गंगे तथा ग्रामीण जलापूर्ति विभाग,
प्लॉट नं-18, सेक्टर-7, नमामि नगर विस्तार योजना
लखनऊ, उत्तर प्रदेश।

विषय:- मा0 राष्ट्रीय हरित अधिकरण, नई दिल्ली में विचाराधीन Original Application No. 200/2014 (I.A. No. 340/2022, M.A. No. 872/2018 M.A. No. 875/2014 M.A. No. 480/2018) M.C. Mehta Versus Union of India & Ors. में पारित आदेश दिनांक 27 नवम्बर 2025 के अनुपालन के सम्बन्ध में।

सन्दर्भ:- आपका पत्र संख्या-82 / 250 / एस.एम.सी.जी.-यूपी / 01 दिनांक 19.01.2026.

महोदय,

कृपया उपरोक्त विषयक राज्य स्वच्छ गंगा मिशन, उत्तर प्रदेश के पत्र संख्या-82 / 250 / एस.एम.सी.जी.-यूपी / 01 दिनांक 19.01.2026 का सन्दर्भ ग्रहण करने का कष्ट करें जिसके माध्यम से प्रश्नगत वाद में मा0 राष्ट्रीय हरित अधिकरण, नई दिल्ली में विचाराधीन Original Application No. 200/2014 (I.A. No. 340/2022, M.A. No. 872/2018 M.A. No. 875/2014 M.A. No. 480/2018) M.C. Mehta Versus Union of India & Ors. में पारित मा. राष्ट्रीय हरित अधिकरण के आदेश दिनांक 27 नवम्बर 2025 के अनुपालन के क्रम में अधिवक्ता सुश्री अंजलि शर्मा के ई-मेल दिनांक 05.01.2026 (जो सम्बन्धित जिलाधिकारियों को प्रेषित है), के अनुसार सम्बन्धित जनपदों से सूचना उपलब्ध कराये जाने की अपेक्षा की गयी है।

उपरोक्त के क्रम में निर्धारित प्रारूप में सम्बन्धित विभागों से सूचनायें संकलित कर साफ्ट व हार्ड कॉपी ई-मेल द्वारा आपको अवलोकनार्थ व अग्रिम आवश्यक कार्यवाही हेतु सादर प्रेषित की जा रही है।

संलग्नक-उपरोक्तानुसार।

भवनीया,

प्रभागीय निदेशक / सदस्य संयोजक,
जिला गंगा समिति, मेरठ।

संख्या:- 3484 / 5-3 (जि.गंगा.समिति) तददिनांकित।

प्रतिलिपि :- निम्नलिखित को सूचनार्थ एवं आवश्यक कार्यवाही हेतु प्रेषित।

- 1-जिलाधिकारी/अध्यक्ष, जिला गंगा समिति, मेरठ।
- 2-मुख्य विकास अधिकारी/नोडल, जिला गंगा समिति, मेरठ।

प्रभागीय निदेशक / सदस्य संयोजक,
जिला गंगा समिति, मेरठ।

45731

Original Application No. 200/2014

District-Meerut

Information in compliance of Hon'ble NGT order 27.11.2025

District	Total Drains and Tapping Status	STP Capacity (MLD)	STP Completion Time Line	Sewerage Network Status	Nodal Officer	Actions Taken	District Ganga Plan Status	Budget Details	Utilization	Rivers Treated as Drains	Remarks
1	2	3	4	5	6	7	8	9	10	11	12
Meerut	Total Drains- 08 Tapped- 0 Untapped-07 Partially Tapped- 01	180.83	01 STP of 220 MLD Capacity is under construction and will be completed by Feb 2027	The total sewerage network of Meerut is approximately 797 km. The present sewerage coverage is about 30% of the total Nagar Nigam area. To achieve 100% sewerage coverage, a Citywide Action Plan (CWAP) has been prepared and submitted under the AMRUT Programme on the Government of India portal.	As per Order of District Magistrate/ Chairperson DGC Meerut below mentioned nodal officers are nominated as per clause 56 of Ganga Authority Notification: - 1. For Gram Sabhas (Ganga Villages) District Panchayat Raj Officer (DPRO), Meerut (along with all concerned Village Pradhans) 2. For Municipal Corporation /Municipalities ADM(E) along with all concerned E O Nagar Palika Pariasad /Panchayat. Meerut. 3. For Planning Committee and Local Authorities Municipal commissioner Nagar Nigam Meerut.	-	DGP Process is underway	Budget sanctioned by NMCG	-	There are no rivers treated as drain in Meerut.	-

Kali➤ The National Institute of Hydrology (NIH)Roorkee is working to determine the floodplain zone of the Kali River East and the Survey work is underway by the Survey of India, New Delhi, to determine the floodplain zone.

➤ **Household Sewer Line Connections**

At present, a total of 1,37,042 household sewer connections have been provided in Nagar Nigam Meerut area through an existing sewerage network of approximately 797 km. The present sewerage coverage is about 30% of the total Nagar Nigam area. To achieve 100% sewerage coverage, a Citywide Action Plan (CWAP) has been prepared and submitted under the AMRUT Programme on the Government of India portal.

➤ **Adequate STP upgradation /new STP**

At present, 18 STPs with a total capacity of about 180.83 MLD are installed for treatment of domestic sewage in Meerut . In addition, a 220 MLD STP is under construction under the Namami Gange Programme, and a 65 MLD STP is proposed and is at DPR stage. With completion of ongoing and proposed STPs, the sewage treatment capacity shall be adequate in district Meerut.

➤ **Reuse/ recycle of STP water plan**

At present, a 100 KL clear water reservoir has been constructed at the 72 MLD STP of Nagar Nigam Meerut for reuse of treated wastewater. The treated water is proposed to be utilised for municipal purposes such as road cleaning, watering of parks and green belts. Approximately 1 MLD of treated water is targeted for reuse for such non-potable Nagar Nigam activities.

In addition 28 MLD treated water from 04 STP's(06 MLD STP Shradhapuri Phase-I, 06 MLD STP Shradhapuri Phase-II, 06 MLD STP Sainik Vihar, 10 MLD STP Lohiya agar Meerut)to be used for Agriculture Purpose.

45733

Phone:- 0121-2577676
Email id :- romeerut@uppcb.in



क्षेत्रीय कार्यालय
उत्तर प्रदेश प्रदूषण नियंत्रण बोर्ड,
पाकेट -टी,सी-3/2, पल्लवपुरम फेस-2,
मोदीपुरम,मेरठ-250110 (उ0प्र0)

संदर्भ सं: 1720/01/011-200/2014/MRT/2026

दिनांक : 20-1-26

सेवा में,

प्रभागीय निदेशक/सदस्य संयोजक,
जिला गंगा समिति,
मेरठ।

विषय: माननीय एनजीटी नई दिल्ली में योजित OA 200/2014 MC MEHTA Vs UOI & Ors दिनांक 27.11.2025 को पारित आदेश के अनुपालन में चाही गयी सूचना के संबंध में।

महोदय,

कृपया उपरोक्त विषयक अपने पत्रांक 3449/5-3(जि0गंगा समिति/माननीय एनजीटी) दिनांक 09.01.2026 का संदर्भ ग्रहण करने का कष्ट करें। माननीय एनजीटी नई दिल्ली में योजित OA 200/2014 MC MEHTA Vs UOI & Ors वाद दिनांक 27.11.2025 को पारित आदेश के क्रम में माननीय एनजीटी वादी की अधिवक्ता द्वारा उपलब्ध कराये गये जनपदवार Observation & Recommendations के अनुपालन में इस कार्यालय से चाही गयी सूचना प्रारूप में संलग्न कर प्रेषित है।

संलग्नक- उपरोक्तानुसार।

भवदीय

(राजेंद्र प्रसाद)
क्षेत्रीय अधिकारी

बोर्ड मुख्यालय :- टी.सी.-12,बी. विमूति खण्ड,गोमती नगर,लखनऊ-226010 उ0प्र0)

Tapping and diversion of all drains to treatment facility.

S.No	District	Name of Drain	District/Town	Tapped or Untapped	Quantity of Sewage discharge from the Drain (MLD)	STP to which the drain is proposed to be connected after tapping	Status of Land allotted for STP	Status of funds provided for the STP	Timeline for making the STP functional	Timeline for completing the household connectivity to that STP
1	Meerut	Abu Nala-1 Meerut	Meerut	untapped	39.22	One STP of 65 MLD is proposed under Namami Gange scheme.	Land Identification in Process by Jal Nigam, Rural & Nagar Nigam	-	-	-
2		Abu Nala-2 Meerut	Meerut	untapped	145.73	STP of 220 MLD is sanctioned under Namami Gange scheme for these 02 tapped drain.	Under Construction	690.71 Cr	10.02.2027	10.02.2027
3		Odeon Drain Meerut	Meerut	Partially tapped	161.73					
4		Sardhana Drain	Sardhana (NPP)	untapped	10	Constructed wetland Management system has been proposed for this drain by irrigation department in consultation with Delhi University and CPCB.	In-situ	821.18 lakh	-	-
5		Chhuiya Nala	Hapur	untapped	2.5	Normally does not carry enough water in district Meerut	Not Required	-	-	-
6		Chetawala Nala	Hastinapur Town	untapped	21.6	Clear and achieving norms (Passing through wetland)	Not Required	-	-	-
7		Kinauni Nala	Bahsuma (NPP)	untapped	Dry		Not Required	-	-	-
8		Saini Nala	Saini	untapped	2.8	Acknowledged by CPCB to Establish the CETP in saini area.	-	-	-	-

Note: Kinauni drain remains dry.

Regional Officer
U.P. Pollution Control Board
Meerut

Industrial Effluent discharge drains to be separated from domestic (whenever possible)					
Total number of Industries	Daily effluent discharge	Treatment available (ce/p/ petp/ . ctp operational capacity)	Effluent quality analysis (outlet of treatment plants)	GAP	Name of industry which effluent discharge to domestic drain
54	26439 KLD	Individual ETP in industrial Units	Online Monitoring System (OCEMS) is installed in all Grossly Polluting Industries, which are connected to CPCB & UPPCB Servers ensure effluent quality as per norms of MoEF & CC	0	0

*JKP**sh*

Regional Officer
U.P. Pollution Control Board
Meerut

Status of Hotels operating without consent			
Number of Hotels/ ashram/ dharamshalas	Consent establish/ operate	to Discharge point	Action taken
160 (Hotels/Banquettes)	40	Discharging their effluent to common STPs of urban development municipal authority	1-No Ashram, Dharamshalas and Hotels are established nearby the Ganga river in Meerut District. However Public notice in newspaper vide dated-14.06.2023 has been published for compliance of Water and Air Act to the hotels/ banquettes etc. situated in the city area. 2. All major red and orange category of hotels have obtained consent to operate (CTO) from UPPCB. 3-Show Cause Notices for imposition of environmental compensation has been issued to defaulters and also public notice has been published in the newspaper.




 Regional Officer
 U.P. Pollution Control Board
 Meerut

Compliance report in respect of discharge of STP as per norms set by Hon'ble NGT

S.N	Name of STP	Date of Samling	Sampling point	Colour (Hazen)	pH	BOD (mg/l)	COD (mg/l)	TSS (mg/l)	Total Cliform MPN/100ml	Fecal Coliform MPN/100ml	Remark
1	M/s 15 MLD STP Shatabdi Nagar Meerut	27/11/2025	Final Outlet of STP	10	7.45	12	24	18	780	680	Achieving
2	M/s 07 MLD STP Sports Goods Complex Meerut	27/11/2025	Final Outlet of STP	10	7.42	12	40	30	810	780	Achieving
3	M/s 06 MLD STP Shradhapuri Yojana Phase-I Meerut	27/11/2025	Final Outlet of STP	25	7.52	15	86	54	920	680	Achieving
4	M/s 06 MLD STP Shradhapuri Yojana Phase-II Meerut	27/11/2025	Final Outlet of STP	25	7.47	18	124	60	820	780	Achieving
5	M/s 15 MLD STP Ved Vyasपुरी Yojana Meerut	27/11/2025	Final Outlet of STP	10	7.39	10	28	24	830	600	Achieving
6	M/s 07 MLD STP Pallavpuram Phase-I Meerut	27/11/2025	Final Outlet of STP	15	7.46	15	88	44	810	610	Achieving
7	M/s 11 MLD STP Pallavpuram Phase-II Meerut	27/11/2025	Final Outlet of STP	20	7.51	16	96	48	810	680	Achieving
8	M/s 06 MLD STP Rakshapuram Meerut	27/11/2025	Final Outlet of STP	20	7.48	17	112	56	830	780	Achieving
9	M/s 03 MLD STP Pandev Nagar Meerut	27/11/2025	Final Outlet of STP	20	7.55	20	124	60	820	680	Achieving
10	M/s 10 MLD STP Lohiya Nagar Meerut	27/11/2025	Final Outlet of STP	10	7.41	10	24	20	780	610	Achieving
11	M/s 10 MLD STP Ganga Nagar Meerut	27/11/2025	Final Outlet of STP	10	7.46	10	24	10	810	600	Achieving
12	M/s 06 MLD STP Sainik Vihar, Shradhapuri Phase-II, Meerut	27/11/2025	Final Outlet of STP	10	7.44	10	28	0.26	830	810	Achieving
13	M/s 05 MLD STP Modipuram Tiraha, Meerut	27/11/2025	Final Outlet of STP	10	7.39	12	44	28	820	680	Achieving
14	M/s 72 MLD STP Jogriti Vihar Extension Garh Road Meerut	27/11/2025	Final Outlet of STP	10	7.47	10	28	10	910	600	Achieving
15	M/s 0.73 MLD STP Candetch Enclave MKT Cantt Meerut	27/11/2025	Final Outlet of STP	15	7.45	15	104	46	780	550	Achieving
16	M/s 0.5 MLD STP Eco park Opp. Site Rajesh Enclave Mrt Cantt Meerut	27/11/2025	Final Outlet of STP	10	7.37	12	56	34	810	560	Achieving
17	M/s 0.2 MLD STP Ram CDS Infront of Yogendra Yadav Enclave Mrt Cantt Meerut	27/11/2025	Final Outlet of STP	25	7.55	16	120	50	830	560	Achieving
18	M/s 0.4 MLD STP PRC Line Near Kanch Ka Gurudwara Mrt Cantt Meerut	27/11/2025	Final Outlet of STP	15	7.57	15	84	40	910	680	Achieving

Regional Officer
U.P. Pollution Control Board
Meerut

कार्यालय सीनियर जियोफिजिसिस्ट, भूगर्भ जल विभाग, जियोफिजिकल सर्वे
खण्ड, बी-371, गंगा नगर, मेरठ।

पत्रांक- 977/भूज0वि0जि0स0ख0मेरठ/एन.जी.टी.गं0सम0,
सेवा मे,

दिनांक: 21-01-2026.


प्रभागीय निदेशक/संदस्य संयोजक,
जिला गंगा समिति,
मेरठ।

विषय:- माननीय एनजीटी नई दिल्ली में योजित OA 200/2014 MC MEHTA Vs UOI & Ors दिनांक 27.11.2025 को पारित आदेश के अनुपालन में चाही गयी सूचना के सम्बन्ध में।

महोदय,


उपरोक्त विषयक आपके कार्यालय के पत्र सं0-3449/5-3(जि0गंगा समिति/माननीय एनजीटी) दिनांक-09.01.2026 का अवलोकन करना चाहें। माननीय एनजीटी नई दिल्ली में योजित OA 200/2014 MC MEHTA Vs UOI & Ors दिनांक 27.11.2025 को पारित आदेश के क्रम में मा0 एन0जी0टी0 वादी की अधिवक्ता द्वारा उपलब्ध कराये गये जनपदवार Observation & Recommendations के अनुपालन में इस कार्यालय द्वारा चाही गयी सूचना संलग्न कर प्रेषित है।

संलग्नक-उपरोक्तानुसार।


सीनियर जियोफिजिसिस्ट,
भूगर्भ जल विभाग, खण्ड- मेरठ।

Hindon basin nearest Hydrograph Station's										
Pre & Post Monsoon Water Level Data 2024 to 2025 in (mbgl)										
S No	District	Block	HYDROGRAPH STATION NAME	2024	2025	2024	2025	2024	2025	
1	Baghpat	Baghpat	Danaura Silwarragar	29.030556	77.331944	DWLR	-	-	27.23	26.85
2	Baghpat	Baghpat	Inter College Mithali	28.963056	77.304167	DWLR	20.11	21.29	21.01	13.81
3	Baghpat	Baghpat	Inter College Mithali Medium	28.962507	77.310205	DWLR	20.89	21.67	24.60	21.20
4	Baghpat	Baghpat	Inter College Mithali Shallow	28.963066	77.304158	DWLR	20.39	21.21	24.90	21.42
5	Baghpat	Baghpat	Prathmik Vidhyalaya, Fatehpur poothi	29.061511	77.337792	DWLR	27.66	28.80	27.26	28.75
6	Baghpat	Baghpat	Padda (Ahmadshahpur)	28.983620	77.301160	DWLR	18.77	19.98	18.16	19.18
7	Baghpat	Baghpat	Nagala Ja'arabad	29.007468	77.302998	DWLR	17.24	17.18	16.90	17.06
8	Baghpat	Baghpat	Meethi 48499	28.953665	77.291670	DWLR	-	22.86	21.32	21.53
9	Baghpat	Baghpat	Karnalpur Gadhi	29.010076	77.321189	DWLR	21.34	25.22	14.15	21.76
10	Baghpat	Baghpat	Gwalikheda	29.015488	77.340353	DWLR	24.33	-	24.22	25.84
11	Baghpat	Baraut	BUROL	29.196667	77.288056	Piezometer	28.65	28.38	28.20	29.74
12	Baghpat	Baraut	FATEHPUR CHUCK	29.206944	77.295833	Piezometer	20.20	20.41	21.35	21.55
13	Baghpat	Baraut	Kandera	29.163056	77.314444	DWLR	16.33	16.07	16.27	16.33
14	Baghpat	Binauli	Bamnauli	29.144722	77.347778	DWLR	28.33	28.78	27.32	27.30
15	Baghpat	Binauli	BARNAWA P	29.229167	77.401667	Piezometer	-	-	23.80	24.60
16	Baghpat	Binauli	GALHETA	29.073611	77.432222	Piezometer	17.60	16.40	17.90	16.65
17	Baghpat	Binauli	JIWANA	29.097778	77.368611	Piezometer	-	-	27.95	25.65
18	Baghpat	Binauli	Sanjarpur Kaldwa	29.021112	77.404722	DWLR	26.79	27.03	27.02	28.30
19	Baghpat	Binauli	Inter College Nirpura Damaged	29.229168	77.401668	DWLR	-	36.69	36.72	-
20	Baghpat	Binauli	SIRSAU P	29.124167	77.345556	Piezometer	30.93	30.10	30.90	29.35
21	Baghpat	Binauli	Inter College Nirpura Shallow	29.229167	77.401668	DWLR	33.55	34.01	33.24	32.97
22	Baghpat	Binauli	Ps, Bhagwanpur	29.183889	77.338889	DWLR	28.12	29.05	-	27.16
23	Baghpat	Binauli	Primary School, Dhanaura Tikari	29.217309	77.451665	DWLR	28.53	28.38	26.76	-
24	Baghpat	Binauli	Primary School, Tewalagari	29.203056	77.454167	DWLR	27.25	26.66	25.02	19.37
25	Baghpat	Khekara	FULEHARA	28.812778	77.391111	Piezometer	12.95	12.84	13.70	14.26
26	Baghpat	Khekara	LALIYANA	28.858333	77.393611	Piezometer	18.60	19.00	17.90	17.85
27	Baghpat	Khekara	Nwada	28.793611	77.384166	DWLR	12.55	12.64	12.65	12.85
28	Baghpat	Pilana/Baghpat	BALENI	28.955833	77.454167	DWLR	-	9.30	2.84	10.16
29	Baghpat	Pilana	Budh Salny	28.995556	77.427222	DWLR	-	25.60	24.95	23.80
30	Baghpat	Pilana	Datt Naga	28.920278	77.401667	DWLR	-	-	23.93	23.07
31	Baghpat	Pilana	Dolcha Pilana	28.935000	77.453055	DWLR	9.89	9.88	9.81	9.92
32	Baghpat	Baghpat	Gauripur Habibpur	28.948001	77.300655	DWLR	23.70	24.35	23.50	-
33	Baghpat	Pilana	Block Deveopment Office, Pura Mahadev Shallow	28.996944	77.448611	DWLR	14.92	15.35	13.95	13.44
34	Baghpat	Baghpat	Dojha	29.043255	77.314091	DWLR	19.23	21.32	9.10	20.61
35	Baghpat	Baghpat	Chopada Maheshpur	28.998960	77.312820	DWLR	17.20	18.84	17.00	-
36	Baghpat	Baghpat	Budhera	29.026007	77.309656	DWLR	17.60	18.53	17.32	17.65
37	Baghpat	Pilana	Tilpani	29.015725	77.396654	DWLR	26.59	-	26.12	28.08
38	Baghpat	Pilana	Shnghawati Ahr	28.968110	77.404440	DWLR	25.01	-	25.45	25.92
39	Baghpat	Pilana	Sikheda	28.918046	77.368562	DWLR	22.86	-	22.10	24.69
40	Baghpat	Pilana	Shejahanpur Sitaura	28.980365	77.433380	DWLR	25.66	-	25.34	29.25
41	Baghpat	Pilana	Salawatpur Kheri	28.908443	77.311862	DWLR	26.50	-	25.25	27.06
42	Baghpat	Pilana	Roshangarh	28.941825	77.387406	DWLR	25.25	26.60	24.72	-
43	Baghpat	Pilana	Rasoolpur Santalputti	28.933760	77.355252	DWLR	26.70	-	26.34	27.57
44	Baghpat	Pilana	Ramnagar	29.021895	77.382599	DWLR	26.72	-	26.35	27.85
45	Baghpat	Pilana	Pura 48728	28.998112	77.450604	DWLR	-	-	19.7	12.33
46	Baghpat	Pilana	Primary School, Matanat nagar	28.998145	77.425407	DWLR	-	-	22.93	24.43
47	Baghpat	Pilana	Prathmik Vidhyalaya, Saldkhas	28.978135	77.423384	DWLR	-	-	27.40	-
48	Baghpat	Pilana	Poothar	28.971074	77.389145	DWLR	24.10	24.71	23.45	25.58
49	Baghpat	Pilana	Pilana 48726	28.942044	77.369782	DWLR	-	-	23.58	28.29
50	Baghpat	Pilana	Panchi	28.889494	77.360966	DWLR	-	24.25	23.20	-
51	Baghpat	Pilana	Mukundpur Ogti	28.910443	77.387686	DWLR	22.36	24.80	23.16	21.56
52	Baghpat	Pilana	Mulkari	28.907500	77.421667	DWLR	-	11.20	10.95	11.71
53	Meerut	Janikhurd	Primary / Composit School, Satval	29.010397	77.545924	DWLR	6.62	5.27	5.43	-
54	Baghpat	Pilana	Mavi Khurd	29.013194	77.445121	DWLR	-	19.19	19.70	18.25
55	Baghpat	Pilana	Lohara	28.994596	77.396064	DWLR	26.62	28.20	26.40	39.09
56	Baghpat	Pilana	Khindora	29.006160	77.366183	DWLR	26.15	27.06	25.72	27.87
57	Baghpat	Pilana	KHATA PRE	28.913889	77.330556	DWLR	-	24.30	26.10	26.48
58	Baghpat	Pilana	Kaharka	28.900350	77.394748	DWLR	18.10	20.10	17.45	18.34
59	Baghpat	Pilana	Hisawada	28.973344	77.362872	DWLR	-	25.60	24.60	27.66
60	Baghpat	Pilana	Habibpur Nagala	28.947690	77.442887	DWLR	17.50	18.00	16.96	16.16
61	Baghpat	Pilana	Gouspur	28.980241	77.347789	DWLR	25.28	25.40	25.35	27.75
62	Baghpat	Pilana	Ghatauli	28.974504	77.435944	DWLR	11.20	11.40	10.69	5.10
63	Baghpat	Pilana	Fatehpur	28.998141	77.358298	DWLR	26.43	-	26.16	28.75
64	Baghpat	Pilana	Dhikoli 48702	28.901672	77.359394	DWLR	-	24.25	24.68	49.34
65	Baghpat	Pilana	Daulatpur	28.935106	77.387806	DWLR	23.84	24.85	23.32	24.45
66	Baghpat	Pilana	DAULA PI	28.956667	77.335833	DWLR	-	23.10	23.10	25.38
67	Baghpat	Pilana	Chamrawal 48699	28.876440	77.384273	DWLR	-	18.45	16.35	17.15
68	Baghpat	Pilana	Blochpura	29.005409	77.335382	DWLR	24.17	26.57	23.98	24.94
69	Baghpat	Pilana	Basoud	28.981870	77.322935	DWLR	21.12	21.25	20.90	25.47
70	Baghpat	Pilana	Basatliri	28.941040	77.312023	DWLR	23.50	23.30	23.10	24.45
71	Baghpat	Pilana	Barba	29.005756	77.404715	DWLR	24.44	26.44	24.15	27.63
72	Baghpat	Pilana	Abdulrahpur Mewla	28.923080	77.354030	DWLR	26.18	26.60	25.20	-
73	Meerut	Janikhurd	Ps, Khera	28.950278	77.533611	DWLR	13.74	12.77	12.72	-
74	Baghpat	Khekara	Primary School, Sangholi taga	28.829000	77.380300	DWLR	12.66	12.94	12.1	10.98
75	Meerut	Janikhurd	CHABALA	28.991667	77.525000	DWLR	-	-	8.46	7.14
76	Meerut	Janikhurd	DALOOHOLA	28.966667	77.487500	Piezometer	9.57	8.90	-	9.55
77	Meerut	Rohta	Ps, Bhadauda	29.040439	77.513130	DWLR	11.97	10.69	11.19	-

78	Meerut	Rohta	KATHWARI	29.044444	77.475000	Piezometer	12.45	-	12.65	11.35
79	Meerut	Rohta	DANWARIPUR	29.055191	77.522527	DWLR	9.39	10.31	10.81	10.34
80	Meerut	Sardhana	SARDHANA Block Office	29.143504	77.608033	DWLR	10.40	9.83	9.25	8.46
81	Meerut	Sardhana	Composit School, Chhabarhya	29.153217	77.584165	DWLR	12.45	12.31	11.90	-
82	Meerut	Sardhana	AANKHEPUR	29.223056	77.628333	Piezometer	6.15	-	6.25	5.35
83	Meerut	Sardhana	Ps, Nawabgarhi	29.161006	77.619488	DWLR	6.67	8.16	8.02	-
84	Meerut	Sardhana	SALAWA	29.225000	77.658333	DWLR	-	-	6.00	5.14
85	Meerut	Saroorpur	Ps, Jogehthi	29.179444	77.497500	DWLR	11.34	10.61	11.21	-
86	Meerut	Saroorpur	Ps, Bhatsona	29.066944	77.591667	DWLR	-	3.85	3.99	-
87	Meerut	Saroorpur	BOOBAKPUR	29.199890	77.564675	Well	3.12	-	-	-
88	Meerut	Saroorpur	SAROORPUR	29.138889	77.544167	Piezometer	10.77	-	12.40	-
89	Meerut	Saroorpur	JASAD	29.143684	77.520926	DWLR	19.53	19.43	18.12	-
90	Meerut	Saroorpur	JAINPUR	29.130855	77.514345	DWLR	18.00	17.71	15.85	-
91	Meerut	Saroorpur	Katkepur (New) 2023-24	29.1165	77.57455146	Piezometer	12.40	-	-	-


 वसीनियर जियोफिजिसिस्ट
 मृगम जल विभाग, जियोफिजिकल
 सर्वे खण्ड-मेरठ

KALI NADI nearest Hydrograph Station's
Pre & Post Monsoon Water Level Data 2024 to 2025 in (mbgl)

S.NO	DISTRICT	BLOCK	HYDROGRAPHIC STATION NAME	LATITUDE	LONGITUDE	WELL/WEIR	PRE-MONSOON	POST-MONSOON	2024	2025
1	Meerut	Daurala	Primary / Composit School, Chirzudi	29.150674	77.679251	DWLR	7.90	5.80	6.61	7.44
2	Meerut	Daurala	Primary / Composit School, Mahalata	29.154942	77.778643	DWLR	11.53	10.54	11.12	-
3	Hapur	Dhaulana	Primary School, Basatpur	28.702474	77.669753	DWLR	7.73	5.85	6.69	-
4	Meerut	Kharkhoda	Primary School, Kharkhoda	28.844138	77.781421	DWLR	-	22.35	21.27	-
5	Meerut	Kharkhoda	Primary School, Ushora	28.862598	77.855881	DWLR	-	22.96	16.53	-
6	Meerut	Kharkhoda	Peepli Khera	28.878451	77.767558	DWLR	21.80	22.95	22.45	22.20
7	Meerut	Kharkhoda	Panchli	28.796311	77.747482	DWLR	21.30	21.41	21.49	21.26
8	Meerut	Kharkhoda	Nalpur	28.818225	77.750168	DWLR	22.00	22.22	21.89	20.55
9	Meerut	Kharkhoda	Mandaya Uldhan	28.800678	77.715186	DWLR	-	19.28	29.78	19.40
10	Meerut	Kharkhoda	Khatpur	28.821582	77.769313	DWLR	22.80	23.33	24.74	18.77
11	Meerut	Kharkhoda	Kauli	28.853612	77.793115	DWLR	19.00	21.90	17.88	18.46
12	Meerut	Kharkhoda	Kali	28.789360	77.759100	DWLR	22.45	22.82	22.83	19.71
13	Meerut	Kharkhoda	Jisora	28.845216	77.839341	DWLR	17.00	22.82	16.53	-
14	Meerut	Kharkhoda	Gowindpur	28.857308	77.770803	DWLR	23.10	22.56	21.11	20.85
15	Meerut	Kharkhoda	Dhk Khera	28.769870	77.774444	DWLR	20.17	20.65	20.52	19.67
16	Meerut	Kharkhoda	Composit School, Fakarpur Kabatta	28.794367	77.776685	DWLR	21.30	21.93	21.53	21.51
17	Meerut	Kharkhoda	Chattari	28.836994	77.770458	DWLR	23.10	25.62	25.80	-
18	Meerut	Kharkhoda	Badhauli	28.832643	77.790441	DWLR	20.15	20.78	20.67	-
19	Meerut	Kharkhoda	Ataula	28.813232	77.830318	DWLR	19.90	19.92	19.47	66.26
20	Meerut	Kharkhoda	Anganwadi Center, Mundali	28.865412	77.830958	DWLR	22.30	22.81	22.20	22.44
21	Meerut	Kharkhoda	Aad	28.865818	77.789251	DWLR	20.08	22.82	17.31	18.33
22	Hapur	Dhaulana	Primary School, Pithuwa Dehat	28.702474	77.669753	DWLR	13.46	13.05	13.65	-
23	Hapur	Dhaulana	DAKAPA	28.688889	77.685833	Piezometer	14.30	12.70	14.90	13.70
24	Hapur	Dhaulana	Primary School, Doma tegri	28.644437	77.707423	DWLR	5.61	6.31	6.83	5.10
25	Hapur	Garhmukteshwar	Primary School, Lodhipur Chhapata	28.652418	78.024712	DWLR	10.27	9.14	10.26	9.22
26	Hapur	Dhaulana	Primary School, Kandaufa	28.66784	77.65719722	DWLR	-	-	6.50	3.56
27	Hapur	Dhaulana	Primary School, Khalpur	28.68742778	77.67221611	DWLR	-	-	12.15	14.76
28	Hapur	Dhaulana	Galand (New) 2023-24	28.6847	77.5893495	Piezometer	-	5.90	7.20	-
29	Hapur	Dhaulana	Samana (New) 2023-24	28.5892	77.68718928	Piezometer	-	-	8.50	-
30	Hapur	Garhmukteshwar	SALARPUR	28.814351	78.039886	Piezometer	12.20	11.00	13.55	11.50
31	Hapur	Garhmukteshwar	Janta Inter College Garh Mukteshwar	28.791111	78.073889	DWLR	15.65	14.01	15.32	15.91
32	Hapur	Garhmukteshwar	Primary School, Derail	28.8279	77.9998	DWLR	7.94	6.95	8.05	7.62
33	Hapur	Garhmukteshwar	Primary School, Lodhipur Sobanpur	28.852418	78.024712	DWLR	10.29	8.84	10.10	9.22
34	Hapur	Garhmukteshwar	Primary School, Nanpur	28.846968	77.980554	DWLR	9.67	9.12	9.96	9.46
35	Hapur	Hapur	AKDALI	28.637765	77.810938	Piezometer	17.10	16.20	-	-
36	Hapur	Hapur	BHADANGPUR	28.719444	77.897222	Piezometer	14.15	12.70	14.85	13.10
37	Hapur	Hapur	GOYNA	28.728861	77.757191	Piezometer	19.10	17.70	20.00	17.70
38	Hapur	Hapur	HAPUR	28.733333	77.800000	Piezometer	23.10	21.50	23.55	21.05
39	Hapur	Hapur	NIZAMPUR	28.720833	77.712500	Piezometer	19.00	17.90	19.80	18.50
40	Hapur	Hapur	CHHARASI	28.699964	77.723268	Piezometer	9.00	8.75	8.90	-
41	Hapur	Hapur	HAPUR BLOCK	28.733333	77.800000	Piezometer	23.10	21.50	23.55	21.70
42	Hapur	Hapur	Primary School, Allipur Muga'pur	28.7072778	77.89974167	DWLR	-	-	12.80	12.25
43	Hapur	Hapur	Primary School, Kaabi	28.70165	77.70915833	DWLR	-	-	15.75	15.58
44	Hapur	Hapur	Primary School, Kamalpur	28.6806	77.70086667	Piezometer	16.50	15.10	-	15.75
45	Hapur	Hapur	Primary School, Fatehpur	28.74333278	77.92256389	DWLR	-	-	-	10.79
46	Hapur	Hapur	Sikandarpur Kakauri (New) 2023-24	28.676700	77.872556	Piezometer	-	15.85	17.30	11.80
47	Hapur	Hapur	Nasari Musatpur (New) 2023-24	28.700200	77.910372	Piezometer	-	10.75	12.35	11.75
48	Hapur	Simbhaoli	AGANPUR	28.800556	77.868333	Piezometer	19.40	-	20.00	16.40
49	Hapur	Simbhaoli	GOHRA ALAMPUR	28.816667	77.885111	Piezometer	-	-	10.35	16.75
50	Hapur	Simbhaoli	R.K.S. Inter College Simbhaoli	28.765877	77.983847	DWLR	2.43	1.01	2.45	1.32
51	Meerut	Janjhurd	Primary / Composit School, Afalpur Pavati	28.982778	77.606667	DWLR	12.03	10.24	9.75	-
52	Hapur	Simbhaoli	Primary School, Batsar	28.76604722	77.98999722	DWLR	-	-	6.76	5.81
53	Hapur	Simbhaoli	Primary School, gaendu Nagla	28.74728611	78.03897778	DWLR	-	-	9.09	8.03
54	Hapur	Simbhaoli	Primary School, Khagol Sahapura	28.7416	78.025	DWLR	-	-	9.68	8.19
55	Hapur	Simbhaoli	Singampur (New) 2023-24	28.6886	78.07688056	Piezometer	-	-	11.9	-
56	Hapur	Simbhaoli	Todarpur (New) 2023-24	28.781	77.96283796	Piezometer	-	-	7.5	-
57	Hapur	Simbhaoli	Buddha (New) 2023-24	28.7446	77.96660523	Piezometer	-	-	6.20	-
58	Meerut	Rajpura	Syal	28.967716	77.828994	DWLR	21.12	22.20	20.98	21.33
59	Meerut	Rajpura	SISALI	28.921111	77.822778	DWLR	-	21.62	22.04	21.80
60	Meerut	Rajpura	Samaypur	28.925787	77.795931	DWLR	22.30	21.06	22.02	22.34
61	Meerut	Rajpura	SALARPUR	29.004520	77.788996	DWLR	-	21.36	21.56	19.45
62	Meerut	Rajpura	Rasulpur Aurangabad	29.002365	77.798294	DWLR	20.50	21.92	19.63	21.06
63	Meerut	Rajpura	Rai Chauhan	28.975139	77.771254	DWLR	20.40	22.88	23.15	117.00
64	Meerut	Rajpura	Rajpura 79222	29.011901	77.768949	DWLR	-	-	19.55	19.33
65	Meerut	Rajpura	Primary School, Pabla	29.012815	77.7954	DWLR	16.80	17.30	16.18	14.95
66	Meerut	Rajpura	Primary School, Bhudpur	29.010061	77.783284	DWLR	19.42	19.30	19.72	-
67	Meerut	Rajpura	Primary School, Bharwanpur	28.976688	77.807117	DWLR	21.80	22.12	21.95	21.86
68	Meerut	Rajpura	Primary School, Bahchoh	29.036087	77.771063	DWLR	18.60	19.14	18.35	30.97
69	Meerut	Rajpura	Primary School, Kastla Samsher Nagar	29.00948	77.83576	DWLR	20.56	18.49	20.71	-
70	Meerut	Rajpura	Prathmik Vidyalaya, Badhalo Kalhwar	28.909124	77.797888	DWLR	22.50	22.85	23.52	23.74
71	Meerut	Rajpura	Pachpheda	28.981126	77.818196	DWLR	22.55	23.02	22.53	-
72	Meerut	Daurala	Daurala	29.096667	77.705278	DWLR	10.60	9.72	9.52	9.89
73	Meerut	Daurala	KANAURA	29.130556	77.708333	Piezometer	9.40	8.39	-	7.75
74	Meerut	Daurala	LAWAD	29.069906	77.754432	Piezometer	13.85	13.70	14.25	-
75	Meerut	Daurala	MACHHRI	29.140000	77.717222	Piezometer	9.65	7.80	8.45	7.40
76	Meerut	Daurala	MATAUR	29.135546	77.720840	DWLR	-	-	11.01	10.07
77	Meerut	Daurala	Moolpuram	29.075004	77.750005	DWLR	16.20	15.85	15.97	14.99
78	Meerut	Daurala	Pauhal	29.075005	77.765010	DWLR	13.68	12.24	12.17	12.27
79	Meerut	Daurala	Ahlyabai Inter College Usadi	29.124651	77.722567	DWLR	21.35	21.05	21.04	21.32
80	Meerut	Janjhurd	Po, Gotika	28.919167	77.562500	DWLR	19.85	19.65	18.66	-

81	Meerut	Daura'a	Primary School,Jatalpur	29.074769	77.770719	DWLR	-	-	17.13	12.64
82	Meerut	Daura'a	Surani (New) 2023-24	29.111100	77.668530	Piezometer	-	-	9.15	7.5
83	Meerut	Daura'a	Panwar (New) 2023-24	29.109600	77.734429	Piezometer	-	-	11.00	9.8
84	Meerut	Daura'a	Dhanju (New) 2023-24	29.082400	77.734430	DWLR	-	-	15.03	13.42
85	Meerut	Daura'a	Upper Primary School Pohna III	29.073078	77.642706	DWLR	-	-	10.16	9.51
86	Meerut	Kharkhoda	Ps. Pashu palan Vibhag Masuri	28.838700	77.743800	DWLR	20.14	17.02	16.54	-
87	Meerut	Janikhurd	Janikhurd	28.960556	77.573057	DWLR	4.47	2.48	3.39	2.50
88	Meerut	Janikhurd	KALANJARI	29.966667	77.583333	Piezometer	6.26	5.56	-	6.40
89	Meerut	Janikhurd	KHANPUR	28.904167	77.554167	Piezometer	7.97	7.48	-	7.62
90	Meerut	Machhara	Ps. Radhana	28.906800	77.944200	DWLR	10.57	10.29	11.40	10.54
91	Meerut	Meerut	Primary / Composit School Kheda Balrampur Itiyara	28.890512	77.671112	DWLR	12.79	12.32	12.96	-
92	Meerut	Janikhurd	Dimauki (New) 2023-24	28.909000	77.599205	Piezometer	9.25	-	-	4.25
93	Meerut	Kharkhoda	Atada Pi	28.842500	77.820556	DWLR	-	21.35	22.96	23.11
94	Meerut	Kharkhoda	FAFUNDA P	28.851988	77.738297	Piezometer	21.25	19.60	20.85	-
95	Meerut	Kharkhoda	Kharkhoda Block	28.828665	77.791671	Piezometer	21.55	21.87	21.60	21.90
96	Meerut	Kharkhoda	Nag'faba	28.841667	77.775000	DWLR	-	22.87	25.07	25.33
97	Meerut	Kharkhoda	RAJPURA GAON	28.789881	77.775128	Piezometer	19.80	19.95	19.60	20.50
98	Meerut	Kharkhoda	B'auli	28.863333	77.757500	DWLR	-	22.98	24.95	24.90
99	Meerut	Kharkhoda	Janta Inter College 250 mt	28.843055	77.741942	DWLR	20.89	21.12	20.88	20.82
100	Meerut	Meerut	Primary / Composit School MohaddInpur	28.888823	77.618959	DWLR	6.78	6.33	7.22	6.45
101	Meerut	Kharkhoda	Janta Inter College Medium 58mt	28.837287	77.741949	DWLR	20.96	21.90	21.74	20.41
102	Meerut	Kharkhoda	Janta Inter College Shallow 153mt	28.843056	77.741941	DWLR	21.78	20.23	20.50	21.47
103	Meerut	Rajpura	Pachgaon Patti Sanwal	28.938093	77.874033	DWLR	22.55	20.72	20.21	20.62
104	Meerut	Rajpura	Pachgaon Patti A	28.937093	77.822323	DWLR	20.70	20.41	20.45	-
105	Meerut	Rajpura	Naglamal	28.890960	77.830335	DWLR	19.20	20.51	20.65	19.90
106	Meerut	Rajpura	Nagla Shekhu	29.026051	77.814838	DWLR	19.00	19.38	19.73	19.96
107	Meerut	Rajpura	Munlipur Phool	28.927713	77.791514	DWLR	24.50	24.93	24.30	23.76
108	Meerut	Rajpura	Moma	29.000478	77.834253	DWLR	18.70	17.36	22.47	-
109	Meerut	Rajpura	Medpur	28.958435	77.791504	DWLR	20.65	22.22	21.31	22.29
110	Meerut	Rajpura	MAU KHAS	28.903635	77.801478	DWLR	-	18.91	19.57	19.71
111	Meerut	Rajpura	Ladpura Rajpura	28.970676	77.820230	DWLR	21.90	22.36	22.47	22.29
112	Meerut	Machhara	BAKSAR -1 LATIFULLAPUR	28.979167	77.892778	Piezometer	12.9	20.38	13.1	-
113	Meerut	Machhara	Bhattipura	28.916395	77.856944	DWLR	21.19	21.85	21.78	21.93
114	Meerut	Machhara	DABTHALA	28.943844	77.896265	Piezometer	15.10	14.60	15.20	14.80
115	Meerut	Machhara	LALPUR	28.976263	77.851760	Piezometer	17.20	16.20	16.70	-
116	Meerut	Machhara	Machhara P	28.879722	77.880278	DWLR	14.63	14.77	14.60	14.78
117	Meerut	Machhara	MAHALWALA	28.887500	77.930566	Piezometer	9.18	9.38	9.90	-
118	Meerut	Machhara	RACHCHAUTI	28.883373	77.857801	Piezometer	17.48	17.68	-	-
119	Meerut	Machhara	SHAHIAHANPUR	28.848778	77.936850	DWLR	-	-	10.70	10.23
120	Meerut	Machhara	K.V. Inter College Machhara	28.888889	77.886389	DWLR	13.16	13.05	13.52	13.03
121	Meerut	Meerut	Ps. Anrballi	29.022015	77.608379	DWLR	10.64	7.90	8.76	-
122	Meerut	Mawana	BANA PI	29.098803	77.836253	Piezometer	15.30	-	-	-
123	Meerut	Mawana	Chota Mawana	29.091667	77.879167	DWLR	9.65	9.13	9.11	8.99
124	Meerut	Mawana	DHIKOLE P	29.078889	77.911111	Piezometer	8.90	7.90	9.00	7.85
125	Meerut	Mawana	FALAWADA	29.191667	77.829167	Piezometer	8.90	8.50	9.50	8.10
126	Meerut	Mawana	KAUL	29.158333	77.916359	Piezometer	10.90	9.10	11.10	9.30
127	Meerut	Mawana	NEDU	29.204167	77.852778	Piezometer	10.70	10.50	11.00	10.30
128	Meerut	Mawana	NILONA	29.101389	77.858333	Piezometer	11.10	-	11.25	10.50
129	Meerut	Mawana	PILONA PI	29.129722	77.872778	Piezometer	10.00	-	10.30	9.60
130	Meerut	Mawana	RAHAWATI	29.191667	77.900000	Piezometer	10.14	-	10.40	8.95
131	Meerut	Rohta	PEPLA	28.991385	77.614937	DWLR	-	-	11.13	-
132	Meerut	Parichhitgarh	Aseelpur	28.905556	78.023611	DWLR	14.08	12.07	12.03	12.15
133	Meerut	Parichhitgarh	Bahadurpur	29.001885	77.935243	DWLR	5.48	5.68	6.43	6.01
134	Meerut	Parichhitgarh	BONDRA	28.970833	77.975000	Piezometer	11.34	-	11.45	11.80
135	Meerut	Parichhitgarh	KHAJURI	28.998611	77.891667	Piezometer	15.55	-	-	14.80
136	Meerut	Parichhitgarh	KHATI	28.975000	77.920833	Piezometer	11.80	-	12.65	12.10
137	Meerut	Parichhitgarh	Parichhitgarh	28.981389	77.935000	DWLR	10.95	11.51	11.45	11.47
138	Meerut	Parichhitgarh	RAMNAGAR	29.008333	77.933333	Piezometer	-	-	12.90	11.90
139	Meerut	Parichhitgarh	SIKHERA	29.033333	77.975000	Piezometer	-	-	10.50	6.70
140	Meerut	Parichhitgarh	Parichhitgarh Inter College Parichhitgarh	28.978559	77.924058	DWLR	11.18	10.84	11.46	10.39
141	Meerut	Rajpura	RINA NAGA	28.910556	77.815000	DWLR	-	21.62	22.72	22.57
142	Meerut	Rajpura	Rajpura250mt	29.005491	77.803735	DWLR	21.58	21.71	21.64	21.19
143	Meerut	Rajpura	Saini PI	29.035972	77.805208	DWLR	-	-	20.71	19.79
144	Meerut	Rajpura	Block Development Office Medium	29.011253	77.803462	DWLR	22.08	22.92	22.52	22.51
145	Meerut	Rajpura	Block Development Office Shallow	29.005494	77.803748	DWLR	23.30	23.38	23.28	22.74
146	Meerut	Rajpura	Kamalpur	28.941840	77.764402	DWLR	-	22.32	22.82	22.80
147	Meerut	Rajpura	Jithauri	28.917677	77.782808	DWLR	22.90	23.47	23.14	23.20
148	Meerut	Rajpura	Islamabad Chhillora	28.994036	77.784716	DWLR	19.67	22.41	19.79	19.55
149	Meerut	Rajpura	Inchauri	28.987103	77.790170	DWLR	-	18.51	20.85	19.96
150	Meerut	Rajpura	Haseanpur	28.938511	77.789444	DWLR	-	22.02	22.54	30.65
151	Meerut	Rajpura	Gyanpur	29.000995	77.830687	DWLR	21.40	21.51	22.92	21.90
152	Meerut	Rajpura	Datawall	28.922971	77.779720	DWLR	-	24.93	16.75	23.90
153	Meerut	Rajpura	Bhagwanpur Chattan	28.911844	77.813832	DWLR	21.90	21.85	22.16	22.25
154	Meerut	Rajpura	Amhedra Adipur	29.032638	77.812967	DWLR	20.20	21.50	25.45	20.98
155	Meerut	Rajpura	Alampur Bujung	28.913612	77.776239	DWLR	22.20	22.65	23.58	23.29
156	Meerut	Rohta	Rohta	29.016667	77.594447	DWLR	8.69	9.01	8.89	9.06
157	Meerut	Rohta	SHEKHPURI	29.013247	77.581182	DWLR	-	-	5.95	5.45
158	Meerut	Sardhana	KAPSAD	29.201111	77.674444	DWLR	-	-	6.15	5.07
159	Meerut	Sardhana	MILAK	29.188395	77.716577	Piezometer	8.27	-	8.05	7.92
160	Meerut	Sardhana	Atrena (New) 2023-24	29.178000	77.668270	Piezometer	10.30	-	10.15	8.35
161	Meerut	Sarompur	PATHAULI	29.108333	77.625000	DWLR	-	-	9.96	10.09
162	Hapur	Simbhaoli	Primary School, Bhovapur	28.770197	77.991314	DWLR	6.33	4.90	5.93	-
163	Hapur	Simbhaoli	Primary School, Rajhalka	28.772500	77.961944	DWLR	6.98	5.63	6.96	5.97
164	Meerut	Kharkhoda	Jaibhungi	28.842181	77.767103	DWLR	25.08	24.93	25.10	23.98

165	Meerut	Meerut	Grass Farm	29.019444	77.725000	DWLR	-	19.04	19.24	18.61
166	Meerut	Meerut	Shobhapur	29.000000	77.677778	Piezometer	15.70	-	15.90	15.55
167	Meerut	Meerut	Dabka	28.882128	77.672205	Piezometer	14.75	-	15.05	13.55
168	Meerut	Meerut	PAC 6th Vahini Medium	29.030486	77.701779	DWLR	16.74	16.80	16.63	-
169	Meerut	Meerut	PAC 6th Vahini	29.035700	77.703700	DWLR	16.61	24.10	16.36	15.98
170	Meerut	Meerut	Gurukul Inter C. Dor# 250mt	28.975418	77.715042	DWLR	16.20	20.06	20.22	13.98
171	Meerut	Meerut	Gurukul Inter C. Dor# 145mt	28.981186	77.714493	DWLR	20.75	14.73	14.95	20.17
172	Meerut	Meerut	Jalbhram Nagar	28.958333	77.738889	Piezometer	23.20	-	24.35	24.25
173	Meerut	Meerut	Sundra/Pootha	28.911111	77.698611	Piezometer	14.50	-	14.20	15.80
174	Meerut	Meerut	Sardar Patel Inter College	28.977778	77.754167	Piezometer	24.55	-	24.95	24.55
175	Meerut	Meerut	Dungrawali	28.936111	77.644444	Piezometer	11.85	-	13.20	13.20
176	Meerut	Mawana/Meerut	Ghosipur	29.125539	77.869901	DWLR	23.56	23.28	23.52	23.44
177	Meerut	Meerut	Katali Mill	28.905556	77.750000	Piezometer	-	-	13.85	14.55
178	Meerut	Meerut	Polepani Partapur	28.891667	77.625000	Piezometer	14.20	-	14.75	14.40
179	Meerut	Meerut	shikhi kendriya v. Camt	28.988333	77.713333	Piezometer	22.05	-	20.15	20.15
180	Meerut	Meerut	medical college meerut	28.960000	77.751000	Piezometer	23.50	-	24.40	24.30
181	Meerut	Meerut	University Ch.Ch. Singh	28.963320	77.737503	Piezometer	24.40	-	24.50	24.70
182	Meerut	Meerut	PARTAPUR	28.891667	77.625000	Piezometer	12.85	-	12.45	10.90
183	Meerut	Meerut	TATINA SAANI	28.932921	77.720191	Piezometer	24.25	-	-	22.85
184	Meerut	Meerut	Block Development Office Primary School Upeda	28.990213	77.684482	DWLR	11.90	10.86	11.69	10.93
185	Meerut	Meerut	CAB Inter Collage Sardar	28.988218	77.695670	DWLR	21.21	21.04	21.16	20.73
186	Meerut	Meerut	Chameeli Devi Hospital	29.017756	77.674332	DWLR	15.40	15.28	15.74	15.60
187	Meerut	Meerut	GIC Inter collage City Area	28.987778	77.708611	DWLR	21.80	22.11	22.26	21.87
188	Meerut	Meerut	Govt Campus kashi	28.887782	77.653456	DWLR	9.89	9.87	9.91	10.54
189	Meerut	Meerut	Jatoli Panchayati Ghar	29.041746	77.691641	DWLR	18.02	17.70	17.78	15.51
190	Meerut	Meerut	Jaunpur	28.971877	77.674398	DWLR	19.17	19.42	19.26	19.20
191	Meerut	Meerut	Rajpur	28.940533	77.731972	DWLR	25.66	25.71	25.58	25.20
192	Meerut	Meerut	Meerut Kachari	28.941667	77.750001	DWLR	22.27	22.05	21.79	21.97
193	Meerut	Meerut	Primary School Abdutapur	28.990667	77.761703	DWLR	19.88	19.96	19.85	19.88
194	Meerut	Meerut	Primary School Achrodha	28.904262	77.646813	DWLR	13.25	12.03	12.96	12.00
195	Meerut	Meerut	Primary School saral kazi	28.945594	77.754850	DWLR	19.63	19.66	19.71	19.61
196	Hapur	Simbhaoli	Primary School, DARIYAPUR	28.709646	78.005080	DWLR	9.77	8.70	9.73	8.63
197	Meerut	Meerut	Rajpur (old Piezometer)	28.929631	77.730012	DWLR	23.14	23.31	23.31	23.27
198	Meerut	Meerut	782 Work shop	28.985906	77.676697	DWLR	20.23	20.11	20.31	25.38
199	Meerut	Meerut	Cooperative Bank	29.022226	77.689638	DWLR	16.60	16.29	16.59	16.59
200	Meerut	Meerut	Dayampur	29.023056	77.658334	DWLR	13.80	13.03	13.08	12.71
201	Meerut	Meerut	Gal'nasam Engineer	29.003301	77.717299	DWLR	22.56	22.63	22.68	23.36
202	Meerut	Meerut	Gurukul Inter College	28.981184	77.714491	DWLR	15.82	15.16	15.31	14.46
203	Meerut	Meerut	IDAS Mess	29.007764	77.693582	DWLR	18.46	18.15	18.45	18.10
204	Meerut	Meerut	Karan public school	28.993082	77.730851	DWLR	23.63	23.46	22.68	23.38
205	Meerut	Meerut	Kuti Chauraha	28.954644	77.735658	DWLR	26.09	26.05	26.14	25.26
206	Meerut	Meerut	MIET Subhard Highway	28.973193	77.641249	DWLR	16.66	16.01	16.19	15.33
207	Meerut	Meerut	Nagala last	29.032159	77.665071	DWLR	-	15.01	15.73	15.01
208	Meerut	Meerut	Nauchandi (mandir Parangan)	28.970637	77.719612	DWLR	25.85	25.67	25.62	25.66
209	Meerut	Meerut	Subharti (right hand of road outside college)	28.962259	77.639527	DWLR	-	15.29	15.12	-
210	Meerut	Meerut	Sujan Singh Inter College	28.988216	77.758012	DWLR	19.09	19.25	19.01	18.94
211	Meerut	Meerut	University (new Piezometer)	28.963320	77.737503	DWLR	-	21.04	21.10	21.20
212	Meerut	Meerut	Zakhpur Inter College	28.929632	77.730013	DWLR	8.94	21.19	23.20	23.44
213	Meerut	Meerut City	Meerut City Area Sujan Singh D.L.Ka.	28.989288	77.756605	DWLR	-	19.16	18.93	19.17

सीनियर जियोफिजिसिस्ट
भूगर्भ जल विभाग, जियोफिजिकल
सर्वे खण्ड-मेरठ

Remediation / Treatment Plan for 4 mixed drains (along with time line)						
Sl No.	Town	District	Name of Drain	Pollution Sources (Domestic/ Industrial/ Mixed)	Confluence to Tributary/ Main River	Proposed Action Plan
1	MEERUT	MEERUT	ABU NALA -1	MIXED	KALI RIVER	For treatment of sewage of Abu Nala-1. The Capacity of 65 MLD STP is Proposed and Land Identification Process is under way.
2	MEERUT	MEERUT	ABU NALA -2	MIXED	KALI RIVER	Abu Nala- II and Odean drains will be further tapped to 220 MLD STP at Kamalpur which is under Construction.
3	MEERUT	MEERUT	ODEAN NALA	MIXED	KALI RIVER	
4	MEERUT	MEERUT	CHHOIYA DRAIN	MIXED	KALI RIVER	It is not related to Meerut City.

(Signature)
JRF

(Signature)
JRF

(Signature)
Regional Officer
U.P. Pollution Control Board

कार्यालय जिला पंचायत राज अधिकारी, मेरठ।

पत्रांक 3950 पं०/एस०बी०एम०(जी०)फेज-2/2025-26

दिनांक 22-01-2026

1. सम्बन्धित खण्ड विकास अधिकारी
2. सम्बन्धित सहायक विकास अधिकारी (पं०)

जनपद - मेरठ।

विषय- गंगा नदी एवं सहायक नदियों के किनारे स्थित ग्राम पंचायतों में प्रदूषण नियंत्रण एवं संरक्षण हेतु नोडल अधिकारी नामित किये जाने के सम्बन्ध में।

उपर्युक्त विषयक जिलाधिकारी महोदय मेरठ के आदेश संख्या-3475/5-3 (जि.गंगा. समिति/मा. एन.जी.टी). दिनांक 21 जनवरी 2026 एवं मा० राष्ट्रीय हरित अधिकरण (NGT) द्वारा ओ०ए० संख्या-200/2014 (IA No- 340/2022, MA No- 480/2018, 872/2018, 875/2014) में पारित आदेश दिनांक 27-11-2025 के क्रम में राष्ट्रीय स्वच्छ गंगा मिशन, भारत सरकार (NMCG) की अधिसूचना (Ganga Notification) के क्लॉज 56 के अन्तर्गत कार्यवाही सुनिश्चित करने हेतु नोडल अधिकारियों के नामांकन हेतु निर्देश दिये गये हैं।

उक्त आदेश के अनुपालन तथा राष्ट्रीय स्वच्छ गंगा मिशन (NMCG) की अधिसूचना के क्लॉज 56 के अन्तर्गत जिला गंगा समिति के कार्यों को सुचारू रूप से संपादित करने हेतु अधोहस्ताक्षरी एवं जनपद की नदियां क्रमशः गंगा नदी, काली नदी पूर्व तथा हिंडन नदी के किनारे अवस्थित ग्रामों के ग्राम प्रधानों/सरपंच को नोडल अधिकारी के रूप नामित किया गया है, जिसका विवरण निम्नानुसार है-

क्र०सं०	विकास खण्ड	गंगा/सहायक नदी	ग्राम पंचायत	ग्राम प्रधान/ नोडल अधिकारी का नाम
1	2	3	4	5
1	हस्तिनापुर	गंगा नदी	मानपुर	श्रीमति उषा देवी
2	हस्तिनापुर	गंगा नदी	रठौरा कलां	श्रीमति जसवन्त कौर
3	हस्तिनापुर	गंगा नदी	सिरजेपुर	श्री रणवीर सिंह
4	हस्तिनापुर	गंगा नदी	दूधली खादर	श्री बालेश्वर प्रसाद
5	हस्तिनापुर	गंगा नदी	बसातौरा नारंग	श्री मनोज कुमार
6	हस्तिनापुर	गंगा नदी	मखदूमपुर	श्रीमति माया देवी
7	हस्तिनापुर	गंगा नदी	जलालपुर जौरा	श्री मनेंद्र सिंह
8	परीक्षितगढ	गंगा नदी	नीमका	श्री महिपाल
9	परीक्षितगढ	गंगा नदी	खानपुर गढ़ी	श्रीमती सीमा
10	परीक्षितगढ	गंगा नदी	नगला गौसाई	श्रीमती सरिता सिंह
11	परीक्षितगढ	गंगा नदी	सिकन्दरपुर	श्रीमती सुषमा
12	दौराला	काली नदी	नंगली आजड़	श्रीमति चन्द्रवती
13	दौराला	काली नदी	अख्तियारपुर	श्री शशी रानी
14	दौराला	काली नदी	समौली सलेमपुर	श्रीमति पूनम
15	दौराला	काली नदी	पनवाड़ी	श्रीमति रीता
16	दौराला	काली नदी	उलखपुर	श्री ज्ञानेन्द्र कुमार
17	दौराला	काली नदी	खेड़ी टप्पा लावड़	श्री बसेराम
18	दौराला	काली नदी	मामेपुर उर्फ देदवा	श्रीमति अनुपम
19	दौराला	काली नदी	मैथना इन्द्र सिंह	श्रीमती शशी देवी
20	दौराला	काली नदी	टाण्डी	श्री मिन्दू
21	खरखौदा	काली नदी	कौल	श्रीमती सीमा त्यागी
22	खरखौदा	काली नदी	आड	श्रीमती गुलशन
23	खरखौदा	काली नदी	अटौला	श्री गंगा शरण
24	मेरठ	काली नदी	अलीपुर जीजमाना	श्री मनीराम
25	मेरठ	काली नदी	जलालपुर	श्री गीनम स्वामी
26	मेरठ	काली नदी	कुदला	श्रीमती सज्जो

27	रजपुरा	काली नदी	रसूलपुर औरंगाबाद	श्रीमती शबनम
28	रजपुरा	काली नदी	कमालपुर	श्री हरेन्द्र सिंह
29	रजपुरा	काली नदी	गुजाफरनगर रौनी	श्रीमती प्रियंका रानी
30	रजपुरा	काली नदी	दत्तावली गेरूपुर	श्रीमति राजिदा
31	रजपुरा	काली नदी	पगला	श्रीमति राहिल
32	रजपुरा	काली नदी	इन्चौली	श्रीमति महनाज
33	जानी खुर्द	हिंडन नदी	दिलौरा	श्रीमती प्रीति
34	रोहटा	हिंडन नदी	कलीगा	श्री मनोज कुमार
35	सररपुर खुर्द	हिंडन नदी	पिठलोकर	श्रीमती सन्नो
36	सररपुर खुर्द	हिंडन नदी	बपारसी	श्री सुरेन्द्र

उल्लेखनीय है कि उक्त नोडल अधिकारियों द्वारा अपनी-अपनी ग्राम पंचायतों में गंगा नदी एवं सहायक नदियों की अविरलता एवं निर्मलता हेतु नियमानुसार आवश्यक गतिविधियां करते हुये त्वरित निस्तारण किया जायेगा। साथ ही क्षेत्रान्तर्गत प्रदूषण को रोकने, सुधारात्मक उपाय करने एवं नियमों के उल्लंघन की रिपोर्ट करने हेतु उत्तरदायी होंगे। इनके द्वारा अपने-अपने कार्यक्षेत्र में गंगा एवं सहायक नदियों के प्रदूषण नियंत्रण एवं संरक्षण हेतु की गई कार्यवाही की रिपोर्ट अधोहस्ताक्षरी कार्यालय में उपलब्ध करायेंगे। यह भी अवगत कराना है कि यह प्रकरण मा० एन०जी०टी० की निरंतर निगरानी में है, अतः इसमें किसी भी प्रकार की शिथिलता के लिए सम्बन्धित नोडल अधिकारी व्यक्तिगत रूप से उत्तरदायी होंगे।

अतः उक्त के क्रम में आपसे अनुरोध है कि क्षेत्रान्तर्गत गंगा एवं सहायक नदियों की ग्राम पंचायतों में नदियों की अविरलता एवं निर्मलता के दृष्टिगत नामित सम्बन्धित नोडल अधिकारियों के माध्यम से आवश्यक कार्यवाही कराने का कष्ट करें तथा समय-समय पर जिला गंगा समिति मेरठ द्वारा दिये जाने वाले दिशा निर्देशों का अनुपालन एवं सूचना उपलब्ध कराने का कष्ट करें।

संलग्नक:- उपरोक्तानुसार।

() जिला पंचायत राज अधिकारी
मेरठ।

प्रतिलिपि निम्नलिखित को सूचना एवं आवश्यक कार्यवाही हेतु प्रेषित-

1. जिलाधिकारी, मेरठ।
2. मुख्य विकास अधिकारी, मेरठ।
3. प्रभागीय निदेशक, सामाजिक वानिकी प्रभाग, जिला गंगा समिति, मेरठ।
4. उपनिदेशक पंचायत, मेरठ मण्डल, मेरठ।
5. जिला परियोजना अधिकारी, नमामि गंगे, मेरठ।
6. सम्बन्धित ग्राम प्रधान/नामित नोडल अधिकारी को इस निर्देश के साथ कि अपनी ग्राम पंचायत में उक्तानुसार आवश्यक कार्यवाही करना सुनिश्चित करें।
7. सम्बन्धित ग्राम सचिव को आवश्यक कार्यवाही हेतु।

जिला पंचायत राज अधिकारी
मेरठ।

27	रजपुरा	काली नदी	रसूलपुर औरंगाबाद	श्रीमती शबनम
28	रजपुरा	काली नदी	कमालपुर	श्री हरेन्द्र सिंह
29	रजपुरा	काली नदी	मुजफ्फरनगर रोनी	श्रीमती प्रियंका रानी
30	रजपुरा	काली नदी	दत्तावली गेरापुर	श्रीमती संजिदा
31	रजपुरा	काली नदी	पगला	श्रीमती राहिल
32	रजपुरा	काली नदी	हुन्नीली	श्रीमती महनाज
33	जानी खुर्द	हिंडन नदी	दिलौरा	श्रीमती प्रीति
34	रोहटा	हिंडन नदी	कलीना	श्री मनोज कुमार
35	सररपुर खुर्द	हिंडन नदी	पिठलोकर	श्रीमती सनना
36	सररपुर खुर्द	हिंडन नदी	वपारसी	श्री सुरेन्द्र

उल्लेखनीय है कि उक्त नोडल अधिकारियों द्वारा अपनी-अपनी ग्राम पंचायतों में गंगा नदी एवं सहायक नदियों की अविरलता एवं निर्मलता हेतु नियमानुसार आवश्यक गतिविधियां करते हुये त्वरित निस्तारण किया जायेगा। साथ ही क्षेत्रान्तर्गत प्रदूषण को रोकने, सुधारात्मक उपाय करने एवं नियमों के उल्लंघन की रिपोर्ट करने हेतु उत्तरदायी होंगे। इनके द्वारा अपने-अपने कार्यक्षेत्र में गंगा एवं सहायक नदियों के प्रदूषण नियंत्रण एवं संरक्षण हेतु की गई कार्यवाही की रिपोर्ट अधोहस्ताक्षरी कार्यालय में उपलब्ध करायेंगे। यह भी अवगत कराना है कि यह प्रकरण मा० एन०जी०टी० की निरंतर निगरानी में है, अतः इसमें किसी भी प्रकार की शिथिलता के लिए सम्बन्धित नोडल अधिकारी व्यक्तिगत रूप से उत्तरदायी होंगे।

अतः उक्त के क्रम में आपसे अनुरोध है कि क्षेत्रान्तर्गत गंगा एवं सहायक नदियों की ग्राम पंचायतों में नदियों की अविरलता एवं निर्मलता के दृष्टिगत नामित सम्बन्धित नोडल अधिकारियों के माध्यम से आवश्यक कार्यवाही कराने का कष्ट करें तथा समय-समय पर जिला गंगा समिति मेरठ द्वारा दिये जाने वाले दिशा निर्देशों का अनुपालन एवं सूचना उपलब्ध कराने का कष्ट करें।

संलग्नक:- उपरोक्तानुसार।

जिला पंचायत राज अधिकारी
मेरठ।

प्रतिलिपि निम्नलिखित को सूचना एवं आवश्यक कार्यवाही हेतु प्रेषित-

1. जिलाधिकारी, मेरठ।
2. मुख्य विकास अधिकारी, मेरठ।
3. प्रभागीय निदेशक, सामाजिक वानिकी प्रभाग, जिला गंगा समिति, मेरठ।
4. उपनिदेशक पंचायत, मेरठ मण्डल, मेरठ।
5. जिला परियोजना अधिकारी, नमामि गंगे, मेरठ।
6. सम्बन्धित ग्राम प्रधान/नामित नोडल अधिकारी को इस निर्देश के साथ कि अपनी ग्राम पंचायत में उक्तानुसार आवश्यक कार्यवाही करना सुनिश्चित करें।
7. सम्बन्धित ग्राम सचिव को आवश्यक कार्यवाही हेतु।

जिला पंचायत राज अधिकारी
मेरठ।



कार्यालय जिलाधिकारी, मेरठ।

OFFICE OF THE DISTRICT MAGISTRATE MEERUT.

पत्रांक 3475 / 5-3 (जि.गंगा.समिति/मा.एन.जी.टी), दिनांक 21 जनवरी 2026

आदेश

मा0 राष्ट्रीय हरित अधिकरण (NGT) द्वारा ओ0ए0 संख्या-200/2014 (IA No. 340/2022, MA No. 480/2018, 872/2018, 875/2014) में पारित आदेश दिनांक 27-11-2025 के क्रम में राष्ट्रीय स्वच्छ गंगा मिशन, भारत सरकार (NMCG) की अधिसूचना (Ganga Notification) के क्लॉज 56 के अन्तर्गत कार्यवाही सुनिश्चित करने हेतु नोडल अधिकारियों के नामांकन के निर्देश दिये गये हैं।

"क्लॉज 56-नोडल अधिकारी का पदनाम- (1) प्रत्येक जिला गंगा समिति निम्नलिखित को नोडल अधिकारी के रूप में नामित करेगी-

(ए) गंगा नदी और इसकी सहायक नदियों के आसपास के क्षेत्रों में प्रत्येक गांव के ग्राम सभा के सरपंच।

(बी) ऐसे मामले में जो गांव गंगा नदी से सटे हुए नहीं है, नगर पालिका योजना समिति या महानगर योजना समिति के अध्यक्ष या किसी स्थानीय प्राधिकरण के अध्यक्ष को इस आदेश के प्रयोजनों हेतु जिला गंगा संरक्षण समिति के अध्यक्ष के रूप में मनोनीत किया जा सकता है।

(2) प्रत्येक नोडल अधिकारी जो उप-पैराग्राफ के तहत मनोनीत हुआ है। (1) गंगा नदी की ओर उसकी सहायिकाओं में प्रदूषण को रोकने हेतु कदम उठा सकते हैं और स्वयं गंगा नदी और उसकी सहायिकाओं के संरक्षण हेतु उपचारात्मक उपाय कर सकते हैं या उनके नदी तटों जो ऐसे गांवों के साथ सटे हुए हैं या अन्य क्षेत्र, जैसा भी मामला हो, जिसके लिए वह नोडल अधिकारी है और यदि वह ऐसा न हीं कर पाते हैं तो वे इस आदेश की अवहेलना को उपचारात्मक कार्यवाही हेतु जिला गंगा समिति के अध्यक्ष के ध्यान में जा सकते हैं।

(3) उप पैराग्राफ (2) के तहत रिपोर्ट की प्राप्ति के पश्चात जिला गंगा समिति का अध्यक्ष गंगा नदी या इसके नदी तटों से सटे विनिर्दिष्ट जिलों के संरक्षण हेतु उपचारात्मक कदम उठा सकते हैं।"

उक्त आदेश के अनुपालन तथा जनपद की जिला गंगा समिति द्वारा सुचारु कार्यवाही सुनिश्चित करने हेतु क्लॉज 56 के अन्तर्गत निम्नलिखित अधिकारियों को नोडल नामित किया जाता है :-

1- ग्राम सभा (ग्राम प्रधान) हेतु : जिला पंचायती राज अधिकारी, मेरठ सह समस्त गंगा नदी और इसकी सहायक नदियों के ग्राम प्रधान सहित।

2- नगर पालिका/नगर पंचायत हेतु : अपर जिलाधिकारी(प्रशासन)/प्रभारी अधिकारी नगरीय निकाय मेरठ सह संबंधित अधिशासी अधिकारी-समस्त नगर पालिका एवं नगर पंचायत, मेरठ।

3- योजना समिति एवं स्थानीय प्राधिकरण : नगर आयुक्त, नगर निगम, मेरठ।

उक्त समस्त नोडल अधिकारियों को निर्देशित किया जाता है कि राष्ट्रीय स्वच्छ गंगा मिशन, भारत सरकार (NMCG) की अधिसूचना 07 अक्टूबर 2016 के तहत समय-समय पर जारी निर्देशों का अनुपालन करना तथा संबंधित सूचनाओं को जिला गंगा समिति मेरठ को उपलब्ध कराना सुनिश्चित करें।

(डा0 वी0के0 सिंह)

जिलाधिकारी/अध्यक्ष,


जिला गंगा समिति, मेरठ।

(कृ.पू.उ)

संख्या 3475/5-3 दिनांकित।

प्रतिलिपि निम्नलिखित को सूचनार्थ एवं आवश्यक कार्यवाही हेतु प्रेषित :-

1. परियोजना निदेशक, राज्य स्वच्छ गंगा मिशन, उ०प्र०, लखनऊ।
2. नगर आयुक्त, नगर निगम, मेरठ।
3. मुख्य विकास अधिकारी/नोडल अधिकारी, जिला गंगा समिति, मेरठ।
4. प्रभागीय निदेशक /सदस्य संयोजक, जिला गंगा समिति, मेरठ।
5. अपर जिलाधिकारी(प्रशासन)/प्रभारी अधिकारी नगरीय निकाय, मेरठ।
6. जिला पंचायती राज अधिकारी, मेरठ।
7. संबंधित अधिशासी अधिकारी-समस्त नगर पालिका एवं नगर पंचायत, मेरठ (द्वारा प्रभारी अधिकारी नगरीय निकाय, मेरठ)।
8. संबंधित ग्राम प्रधान (द्वारा जिला पंचायती राज अधिकारी, मेरठ)।



जिलाधिकारी/अध्यक्ष,
जिला गंगा समिति, मेरठ।

ई-मेल के माध्यम

कार्यालय प्रभागीय वनाधिकारी, सम्भल वन प्रभाग, सम्भल।

पत्रांक- 1944 / 29-1, (कैम्प चन्दौसी) दिनांक, 22-01-2026

सेवा में,

परियोजना निदेशक,
राज्य स्वच्छ गंगा मिशन,
उत्तर प्रदेश, लखनऊ।

विषय:- मा. राष्ट्रीय हरित अधिकरण, नई दिल्ली में विचाराधीन Original Application No-200/2014 (I.A. No. 340/2022, M.A. No. 872/2018/2014, M.A. No. 875/2014, M.A. No. 480/2018) M.C. Mehta Versus Union of India & Ors. में पारित आदेश दिनांक 27 नवम्बर, 2025 के अनुपालन के संबंध में।

संदर्भ:- आपका पत्रांक-82 / 250 / एस.एम.सी.जी.-यूपी / 01 दिनांक 19.01.2026।
महोदय,

उपरोक्त विषयक संदर्भित पत्र द्वारा अवगत कराया गया कि नमामि गंगे तथा ग्रामीण जलापूर्ति अनुभाग-2 के पत्र संख्या-51/76-2-2026-ई-1807183 दिनांक 14.01.2026 के माध्यम से पर्यावरण, वन एवं जलवायु परिवर्तन अनुभाग-7 उ0प्र0 के पत्र संख्या-एन0जी0टी0-29/81-7-2026-43 (पर्या)/2014 टी0सी0-03 दिनांक 09.01.2026 को संलग्न करते हुए प्रश्नगत वाद में मा. राष्ट्रीय हरित अधिकरण, नई दिल्ली में विचाराधीन Original Application No-200/2014 (I.A. No. 340/2022, M.A. No. 872/2018/2014, M.A. No. 875/2014, M.A. No. 480/2018) M.C. Mehta Versus Union of India & Ors में पारित आदेश दिनांक 27 नवम्बर 2025 के अनुपालन के क्रम में संबंधित जनपदों से सूचना उपलब्ध कराये जाने की अपेक्षा की गयी है, जिसके क्रम में जनपद सम्भल के संबंधित विभागों से प्राप्त सूचना को निर्धारित प्रारूप में संकलित कर, संलग्न कर सूचनार्थ एवं आवश्यक कार्यवाही प्रेषित है।
संलग्न-यथोपरि।

भवदीया,

(प्रीती यादव)

सदस्य सचिव / प्रभागीय वनाधिकारी,
जिला गंगा समिति, सम्भल / सम्भल वन प्रभाग, सम्भल।

संख्या- / उक्तदिनांकित।

प्रतिलिपि निम्नलिखित को सूचनार्थ एवं आवश्यक कार्यवाही हेतु प्रेषित:-

1. प्रमुख सचिव, पर्यावरण वन एवं जलवायु परिवर्तन विभाग, उ0प्र0 लखनऊ।
2. सदस्य सचिव, उ0प्र0 प्रदूषण नियंत्रण बोर्ड लखनऊ।
3. जिलाधिकारी/अध्यक्ष, जिला गंगा समिति, सम्भल।
4. मुख्य विकास अधिकारी, सम्भल।
5. श्री मिथलेश मिश्रा, यूनिट हेड (के एण्ड पी) राज्य स्वच्छ गंगा मिशन, उ0प्र0 लखनऊ।

(प्रीती यादव)

सदस्य सचिव / प्रभागीय वनाधिकारी,
जिला गंगा समिति, सम्भल / सम्भल वन प्रभाग, सम्भल।

कार्यालय प्रभागीय वनाधिकारी, सम्मल वन प्रभाग, सम्मल।

पत्रांक- /29-1, (कैम्प चन्दौसी) दिनांक, 22-01-2026

सेवा में,

परियोजना निदेशक,
राज्य स्वच्छ गंगा मिशन,
उत्तर प्रदेश, लखनऊ।

विषय- मा. राष्ट्रीय हरित अधिकरण, नई दिल्ली में विचाराधीन Original Application No-200/2014 (I.A. No. 340/2022, M.A. No. 872/2018/2014, M.A. No. 875/2014, M.A. No. 480/2018) M.C. Mehta Versus Union of India & Ors. में पारित आदेश दिनांक 27 नवम्बर, 2025 के अनुपालन के संबंध में।

संदर्भ- आपका पत्रांक-82/250/एस.एम.सी.जी.-यूपी/01 दिनांक 19.01.2026।
महोदय,

उपरोक्त विषयक संदर्भित पत्र द्वारा अवगत कराया गया कि नमामि गंगे तथा ग्रामीण जलापूर्ति अनुभाग-2 के पत्र संख्या-51/76-2-2026-ई-1807183 दिनांक 14.01.2026 के माध्यम से पर्यावरण, वन एवं जलवायु परिवर्तन अनुभाग-7 उ0प्र0 के पत्र संख्या-एन0जी0टी0-29/81-7-2026-43 (पयी)/2014 टी0सी0-03 दिनांक 09.01.2026 को संलग्न करते हुए प्रश्नगत वाद में मा. राष्ट्रीय हरित अधिकरण, नई दिल्ली में विचाराधीन Original Application No-200/2014 (I.A. No. 340/2022, M.A. No. 872/2018/2014, M.A. No. 875/2014, M.A. No. 480/2018) M.C. Mehta Versus Union of India & Ors में पारित आदेश दिनांक 27 नवम्बर 2025 के अनुपालन के क्रम में संबंधित जनपदों से सूचना उपलब्ध कराये जाने की अपेक्षा की गयी है, जिसके क्रम में जनपद सम्मल के संबंधित विभागों से प्राप्त सूचना को निर्धारित प्रारूप में संकलित कर, संलग्न कर सूचनार्थ एवं आवश्यक कार्यवाही प्रेषित है।

संलग्न-यथोपरि।

भवदीया,

(प्रीती यादव)

सदस्य सचिव/ प्रभागीय वनाधिकारी,
जिला गंगा समिति, सम्मल/सम्मल वन प्रभाग, सम्मल।

संख्या- 1944 / उक्तदिनांकित।

प्रतिलिपि निम्नलिखित को सूचनार्थ एवं आवश्यक कार्यवाही हेतु प्रेषित:-

1. प्रमुख सचिव, पर्यावरण वन एवं जलवायु परिवर्तन विभाग, उ0प्र0 लखनऊ।
2. सदस्य सचिव, उ0प्र0 प्रदूषण नियंत्रण बोर्ड लखनऊ।
3. जिलाधिकारी/अध्यक्ष, जिला गंगा समिति, सम्मल।
4. मुख्य विकास अधिकारी, सम्मल।
5. श्री मिथलेश मिश्रा, यूनिट हेड (के एण्ड पी) राज्य स्वच्छ गंगा मिशन, उ0प्र0 लखनऊ।

(प्रीती यादव)

सदस्य सचिव/ प्रभागीय वनाधिकारी,
जिला गंगा समिति, सम्मल/सम्मल वन प्रभाग, सम्मल।

District	Total Drains & Tapping Status	STP Capacity (MLD)	STP Completion Timeline	Sewerage Network Status	Nodal Officer (As per clause 56)	Actions Taken	District Ganga Plan Status	Budget Details (Yearly allocation)	Utilization (IEC Activities)	Rivers Treated as Drains
1	2	3	4	5	6	7	8	9	10	11
सम्भल (यू०पी०)	जनपद सम्भल की समस्त आठ नगर निकायों में 201 वृहद नाले अवस्थित है। कोई भी नाला STP Plant से लिंक नहीं है। इस दिशा में सभी नगर निकायों में अधिशासी अभियन्ता, जलनिगम (शहरी) के माध्यम से STP Plant बनवाकर Drain को Tapped किये जाने की दशा में निर्देशित किया गया है। साथ ही साथ यह भी अवगत कराना है कि जनपद की सभी आठों नगर निकायों के नाले/नालियाँ गंगा नदी एवं उसकी सहायक नदी में नहीं मिलते है। इसके साथ यह भी अवगत कराया गया है कि जनपद कि नगर निकायों में अवस्थित नालों का संपर्क किसी भी नदी में नहीं होता है।	-	इस सम्बन्ध में अवगत करना है कि जनपद सम्भल कि समस्त निकायों में अवस्थित नाले गंगा नदी एवं उसकी सहायक नदी में नहीं मिलते है, फिर भी मा. राष्ट्रीय हरित अधिकरण, मुख्य पीठ नई दिल्ली द्वारा पारित आदेशों के क्रम में STP Plant निर्मित किये जाने कि कार्यवाही कि जा रही है।	-	जिला पंचायत राज अधिकारी, सम्भल सह समस्त (30) गंगा ग्रामों के ग्राम प्रधान सहित (सूची संलग्न है), समस्त अधिशासी अधिकारी नगर पालिका एवं नगर पंचायत, जनपद सम्भल	1. गंगा किनारे स्थित ग्रामों में स्वच्छ भारत मिशन (ग्रा.) योजनान्तर्गत ठोस अपशिष्ट प्रबन्धन हेतु आर.आर.सी., खाद के गढ्ढे, कचरा पात्र एवं डोर दू डोर कूड़ा कलेक्शन हेतु कचरा वाहन की व्यवस्था की गई है। 2. ग्राम पंचायतों को प्लास्टिक मुक्त करने के लिए प्रत्येक माह प्लास्टिक मुक्त अभियान चलाया जाता है, जिसमें प्रत्येक सफाई कर्मी द्वारा गाँव के प्रत्येक स्थान से प्लास्टिक एकत्र की जाती है। 3. तरल अपशिष्ट प्रबन्धन हेतु गंगा ग्रामों में सोकपिट,	जिला गंगा प्लान तैयार कर लिया गया है तथा संबन्धित विभागों द्वारा Review किया जा रहा है। Review होने के उपरांत यथाशीघ्र प्रेषित कर दिया जयेगा।	2017-18 0.00 2018-19 1070000.00 2019-20 467500.00 2020-21 475000.00 2021-22 1971000.00 2022-23 249209.00 2023-24 0.00 2024-25 0.00	0.00 0.00 168660.00 0.00 505147.00 432014.00 0.00 0.00	-

						सिल्ट कैचर, लीच पिट, डब्ल्यू.एस.पी. और फिल्टर चैम्बर का निर्माण कराया गया है। 4.समय-समय पर गंगा घाटों पर विशेष अभियान चलाकर साफ-सफाई का कार्य कराया जाता है।				
--	--	--	--	--	--	--	--	--	--	--

Remarks:

1. Budgetary allocations released by the State Mission for clean Ganga, Uttar Pradesh to the District Ganga Committee, Sambhal for the IEC activities.
2. Unutilised/Remaining Amount also surrender to State Mission for Clean Ganga UP, Lucknow by District Ganga Committee, Sambhal.



(Priti Yadav)

 Divisional Forest Officer/ Member Secretary
 District Ganga Committee, Sambhal.



क्र०स०	विकास खण्ड का नाम	ग्राम पंचायत का नाम	सम्मिलित ग्रामों के नाम
1	GUNNAUR	ASADPUR	ASADPUR
2	GUNNAUR	BHONA NAGALA	BHONA NAGALA
3	GUNNAUR	BICHPURI SAILAB	BICHPURI SAILAB
4	GUNNAUR	GANGA BAS	GANGA BAS
5	GUNNAUR	ISAMPUR DANDA	ISAMPUR SAILABPUKHTA
6	GUNNAUR	ISAMPUR DANDA	ISAMPUR DANDA
7	GUNNAUR	MIRAMPUR	FIROZPUR
8	GUNNAUR	MIRAMPUR	MIRAMPUR
9	GUNNAUR	RASOOLPUR	RASOOLPUR
10	GUNNAUR	RASOOLPUR	HUSENPUR SAILAB
11	JUNAWAI	BAJHANGI	BAJHANGI
12	JUNAWAI	KHARKAVARI	KHARKAVARI
13	JUNAWAI	KHARKAVARI	NARUPURA
14	JUNAWAI	KHARKAVARI	MEDAWALI
15	JUNAWAI	MAIHUSAINPUR KHAM	RAGHUPUR PUKHTA
16	JUNAWAI	MAIHUSAINPUR KHAM	SAMASPUR GANG
17	JUNAWAI	MAIHUSAINPUR KHAM	NAHARPUR
18	JUNAWAI	NAGLA AJMERI	TAHARPUR
19	JUNAWAI	SINGHOLA PUKHTA	NAGALA RUKHARA
20	RAJPURA	BASANTPUR DANDA	BASANTPUR DANDA
21	RAJPURA	CHAUPUR DANDA	CHAUPUR DANDA
22	RAJPURA	SISAUNA DANDA	SISAUNA DANDA
23	RAJPURA	HARDASPUR	HARDASPUR
24	RAJPURA	JAMALPUR DANDA	JAMALPUR DANDA
25	RAJPURA	JAMALPUR DANDA	RAMPUR KHADAR DANDA
26	RAJPURA	JIJODA DANDA	JIJODA DANDA
27	RAJPURA	KEWALPUR TIPERA	RAJAPUR
28	RAJPURA	SIKANDARPUR KHAGI	SIKANDARPUR KHAGI
29	RAJPURA	UMMEDPUR DAANDA	MEDPUR DANDA
30	RAJPURA	UMMEDPUR DAANDA	PITAMBARPUR

कार्यालय प्रभागीय निदेशक, सामाजिक वानिकी प्रभाग, कानपुर नगर

पत्रांक: 3402/20-ओ.ए. 200/2014 /कानपुर नगर

दिनांक: 21/01/2026

सेवा में,

परियोजना निदेशक,
राज्य स्वच्छ गंगा मिशन,
उत्तर प्रदेश, लखनऊ

विषय: मा० राष्ट्रीय हरित अधिकरण (NGT) में योजित ओ०ए० संख्या-200/2014 में पारित आदेश दिनांक 27/11/2025 के अनुपालन में सूचना प्रेषित करने के संबंध में।

संदर्भ: (1) OA 200/2014 माननीय एन.जी.टी. का आदेश दिनांक 27/11/2025। (2) राज्य स्वच्छ गंगा मिशन द्वारा निर्गत पत्रांक- 82/250 SMCG-UP/01 दिनांक 19/01/2026

महोदय,

उपरोक्त विषयांकित प्रकरण में अवगत कराना है कि माननीय राष्ट्रीय हरित अधिकरण (NGT) द्वारा पारित आदेशों के क्रम में बनपद कानपुर नगर से संबंधित विभागों से प्राप्त वांछित सूचनाएं संकलित कर आवश्यक कार्यवाही हेतु प्रेषित है।

संलग्नक: उपरोक्तानुसार।

भवदीय

प्रभागीय निदेशक/सदस्य संयोजक,
जिला गंगा समिति, कानपुर नगर

पत्रांक एवं दिनांक उक्तवत।

प्रतिलिपि निम्नलिखित को सूचनार्थ एवं आवश्यक कार्यवाही हेतु प्रेषित:

1. जिलाधिकारी/अध्यक्ष, जिला गंगा समिति, कानपुर नगर।
2. मुख्य विकास अधिकारी/नोडल अधिकारी, जिला गंगा समिति, कानपुर नगर।

भवदीय

प्रभागीय निदेशक/सदस्य संयोजक,
जिला गंगा समिति, कानपुर नगर

District	Total Drains & Tapping Status	STP Capacity (MLD)	STP Completion Timeline	Sewerage Network Status	Nodal Officer	Actions Taken	District Ganga Plan Status	Budget Details	Utilization	Rivers Treated as Drains	Remarks
Kanpur Nagar (U.P)	Total Drains - 30 Tapped - 15 Untapped - 12 Partially Tapped - 2 Not to be Tapped - 01	506	NA	232331 nos Households Covered out of 596000 nos Households for the yer 2025	1 For Gram Sabhas (Ganga Villages) - District Panchayat Raj Officer (DPRO), Kanpur Nagar (along with all concerned Village Pradhans) 2 For Municipal Corporation / Municipalities - Municipal Commissioner, Municipal Corporation, Kanpur Nagar 3 Planning Committee and Local Authorities - Additional District Magistrate (City), Kanpur Nagar	1- Project for untapped and partially tapped drains has been sanctioned. Time of completion - June, 2027. Infrastructure and Facilities 2- The district has prioritized the protection of the River Ganga by ensuring zero waste discharge from bordering villages. 3- Source Segregation and Collection at MRF Centers. To streamline the waste management cycle, with related assets have been deployed. 4- Information, Education, and Communication (IEC) Sustainability of SWM is driven by community behavior change, which has been addressed. 5- Bioremediation work on untapped drains by Municipal Corporation Kanpur Nagar.	The key issues for the District Ganga Plan (DGP) have been approved, and the data collection process is currently underway.	Budget sanctioned by NMCG			



45757

कार्यालय जिलाधिकारी, कानपुर नगर
(Office of the District Magistrate, Kanpur Nagar)

पत्रांक - 3320/29-5

दिनांक - 13/01/2026

सेवा में,

- नगर आयुक्त, नगर निगम, कानपुर नगर।
- अपर जिलाधिकारी (नगर), कानपुर नगर।
- जिला पंचायती राज अधिकारी (DPRO), कानपुर नगर।

विषय: मा० राष्ट्रीय हरित अधिकरण (NGT) में योजित ओ०ए० संख्या-200/2014 में पारित आदेश दिनांक 27/11/2025 के अनुपालन में नोडल अधिकारियों के दायित्वों के संबंध में।

संदर्भ: इस कार्यालय के संदर्भित पत्र संख्या 158/एस.टी./2025 दिनांक 05.12.2025।

महोदय,

अवगत कराना है कि मा० राष्ट्रीय हरित अधिकरण (NGT) द्वारा ओ०ए० संख्या-200/2014 (एम.सी. मेहता बनाम यूनियन ऑफ इण्डिया एवं अन्य) में दिनांक 27/11/2025 को पारित आदेश के क्रम में, राष्ट्रीय स्वच्छ गंगा मिशन (NMCG) की अधिसूचना के क्लॉज 56 एवं 57 के अंतर्गत जिला गंगा समिति के कार्यों को सुचारू रूप से संपादित करने हेतु आपको "नोडल अधिकारी" नामित किया गया है।
नामांकन का विवरण एवं आवंटित कार्यक्षेत्र निम्नवत है:

क्र.सं.	लक्षित क्षेत्र / निकाय	नामित नोडल अधिकारी
1	ग्राम सभा (गंगा ग्राम)	जिला पंचायती राज अधिकारी (DPRO), कानपुर नगर (सह समस्त संबंधित ग्राम प्रधान)
2	नगरपालिका/नगर निगम	नगर आयुक्त, नगर निगम, कानपुर नगर
3	योजना समिति एवं स्थानीय प्राधिकरण	अपर जिलाधिकारी (नगर), कानपुर नगर

प्रमुख निर्देश:

- अनुपालन रिपोर्ट: क्लॉज 56 एवं 57 के अंतर्गत निर्धारित मानकों के अनुसार अपने-अपने कार्यक्षेत्र में गंगा प्रदूषण नियंत्रण एवं संरक्षण हेतु की गई कार्यवाही की रिपोर्ट इस कार्यालय को उपलब्ध कराना सुनिश्चित करें।
- समन्वय: संबंधित नोडल अधिकारी यह सुनिश्चित करेंगे कि गंगा नदी की अविरलता एवं निर्मलता के मार्ग में आने वाली बाधाओं का त्वरित निस्तारण किया जाए।
- व्यक्तिगत उत्तरदायित्व: चूंकि यह प्रकरण मा० एन०जी०टी० की निरंतर निगरानी (Continuous Monitoring) में है, अतः इसमें किसी भी प्रकार की शिथिलता के लिए संबंधित नोडल अधिकारी व्यक्तिगत रूप से उत्तरदायी होंगे।

अतः आपको निर्देशित किया जाता है कि मा० अधिकरण के उक्त आदेशों का अक्षरशः अनुपालन सुनिश्चित करें।

(जितेंद्र प्रताप सिंह)
जिलाधिकारी/अध्यक्ष
जिला गंगा समिति, कानपुर नगर

पत्रांक-.....उक्तदिनांकित

प्रतिलिपि:- निम्नलिखित को संदर्भित पत्र के क्रम में सूचनार्थ एवं आवश्यक कार्यवाही हेतु प्रेषित:-

- परियोजना निदेशक, राज्य स्वच्छ गंगा मिशन, लखनऊ (उ०प्र०)
- प्रभागीय निदेशक/सदस्य संयोजक, जिला गंगा समिति, कानपुर नगर।
- जिला परियोजना अधिकारी, नमामि गंगे, जिला गंगा समिति, कानपुर नगर।

(जितेंद्र प्रताप सिंह)
जिलाधिकारी/अध्यक्ष
जिला गंगा समिति, कानपुर नगर

कार्यालय जिला पंचायत राज अधिकारी, कानपुर नगर।

पत्रांक- 5680 / पं० / डी०सी० / गंगा किनारे स्थित गोंघ / 2025-26 दिनांक- 14/1/2026

1. सम्यन्धित खण्ड विकास अधिकारी
2. सम्यन्धित सहायक विकास अधिकारी पं०,
गंगा किनारे स्थित विकास खण्ड-सरसौल, कल्यानपुर, शिवराजपुर, चौबेपुर एवं बिल्हौर
जनपद-कानपुर नगर।

विषय-गंगा नदी के किनारे स्थित ग्राम पंचायतों में गंगा प्रदूषण नियंत्रण एवं संरक्षण हेतु नोडल अधिकारी नामित किये जाने के सम्बन्ध में।

उपर्युक्त विषयक मा० राष्ट्रीय हरित अभिकरण में योजित ओ०ए० संख्या-2002014 में पारित आदेश दिनांक 27.11.2025 के अनुपालन में जिलाधिकारी महोदय के कार्यालय पत्रांक 3320/29-5 दिनांक 13.01.2026 एवं जिला गंगा समिति, कानपुर नगर की बैठक दिनांक 22.12.2025 की निर्गत कार्यवृत्त पत्र सं० 3298/29-5 जि०ग०स/कानपुर नगर दिनांक 09.01.2026 का सन्दर्भ ग्रहण करें, जिसके माध्यम से अवगत कराया गया है कि राष्ट्रीय स्वच्छ गंगा मिशन (NMCG) की अधिसूचना के क्लॉज 56 एवं 57 के अन्तर्गत जिला गंगा समिति के कार्यो को सुचारु रूप से संपादित करने हेतु अधोहस्ताक्षरी एवं प्रत्येक गंगा ग्राम सभा हेतु सम्यन्धित ग्राम प्रधान को नोडल अधिकारी के रूप में नामित किया गया है। ग्राम पंचायतवार विवरण निम्नानुसार है-

क०स०	विकास खण्ड का नाम	गंगा ग्राम पंचायत	ग्राम प्रधान / नोडल अधिकारी का नाम
1	2	3	4
1	कल्यानपुर	ईश्वरीगंज	श्री सन्तोष कुमार
2	कल्यानपुर	हीगपुर बागर	श्रीमती कूसमा निषाद
3	कल्यानपुर	कटरी शंकरपुर सराय	श्रीमती मौसमी निषाद
4	कल्यानपुर	हिन्दूपुर	श्री किशोर निषाद
5	कल्यानपुर	मोहम्मदपुर	श्री शशि भूषण सिंह
6	कल्यानपुर	रमेल नगर	श्रीमती पूनम निषाद
7	कल्यानपुर	ख्योरा कटरी	श्रीमती प्रीती निषाद
8	कल्यानपुर	कटरी लोधवाखेडा	श्रीमती निर्मला
9	कल्यानपुर	प्रतापपुर हरी	श्रीमती रतना यादव
10	कल्यानपुर	हृदयपुर	श्रीमती कविता देवी
11	बिल्हौर	अंकिन	श्री रामआसरे
12	बिल्हौर	नानामऊ	श्रीमती खुशबू
13	बिल्हौर	राढा	श्रीमती शमीला
14	बिल्हौर	राधन	श्री मुकेश कुमार
15	बिल्हौर	संजती बादशहपुर	श्री विरेन्द्र सिंह
16	बिल्हौर	महिगवां	श्री अजीत सिंह
17	बिल्हौर	ददिखा	श्रीमती प्रिया कटियार
18	बिल्हौर	हसौली काजीगंज	श्री दीपचन्द्र
19	बिल्हौर	अंकबरपुर सेंग	श्रीमती रजनी देवी
20	बिल्हौर	गदनपुर अहार	श्री पृथ्वीराज
21	बिल्हौर	मोहिददीनपुर	श्री राज कुमार सिंह
22	बिल्हौर	गिलवट अमिनाबाद	श्री विशम्भर
23	शिवराजपुर	बिलहन	श्रीमती राजरानी देवी
24	शिवराजपुर	निवादा तारापति	कु० संध्या यादव
25	शिवराजपुर	मुहपोछ	श्रीमती ज्योति
26	शिवराजपुर	काकूपुर सीताराम	श्री राजेश
27	सरसौल	डामनपुर	श्रीमती मंजू सिंह
28	सरसौल	नारायनपुर	श्रीमती सोनम गुप्ता
29	सरसौल	विपौसी	श्री राहुल कुमार
30	सरसौल	नागापुर	श्रीमती राधा सिंह
31	सरसौल	मथुराखेडा	श्री राघवेन्द्र सिंह

६३	वर्धपुर	रैना	श्री सितेश मिश्रा
६४	वर्धपुर	सुनीता	श्रीमती श्यामरानी
६५	वर्धपुर	राजारामपुर	श्री रामसेवक
६६	वर्धपुर	बाल्हीपुर	श्रीमती सुनीता देवी
६७	वर्धपुर	बाजिदपुर	श्री रामओतार
६८	वर्धपुर	तरीपारखपुर	श्री शिवदास
६९	वर्धपुर	खोना	श्री शिवदयाल
७०	वर्धपुर	दुर्गापुर	श्री रिशांत पाल
७१	वर्धपुर	बैहटा	श्रीमती अरुणा

उत्तरदायी है कि उक्त नोडल अधिकारियों द्वारा अपनी-अपनी ग्राम पंचायतों में गंगा नदी की अविरलता एवं निर्दलता हेतु निम्नानुसार आवश्यक गतिविधियां करते हुये त्वरित निस्तारण किया जायेगा। साथ ही क्षेत्रान्तर्गत अनुभव को देखते हुए उचित उपचार करने एवं नियमों के उल्लंघन की रिपोर्ट करने हेतु उत्तरदायी होंगे। इनके द्वारा अपने-अपने क्षेत्रों में गंगा प्रदूषण नियंत्रण एवं संरक्षण हेतु की गई कार्यवाही की रिपोर्ट अधोहस्ताक्षरी कार्यालय में उपरोक्त कार्यवाही के भी अवगत कराना है कि चूंकि यह प्रकरण मा० एन०जी०टी० की निरंतर निगरानी में है अतः इनमें किसी भी प्रकार की शिथिलता के लिए सम्बन्धित नोडल अधिकारी व्यक्तिगत रूप से उत्तरदायी होंगे।

अतः उक्त के क्रम में आपसे अनुरोध है कि क्षेत्रान्तर्गत गंगा ग्राम पंचायतों में गंगा नदी की अविरलता एवं निर्दलता के दृष्टिगत नामित समस्त सम्बन्धित नोडल अधिकारियों के माध्यम से आवश्यक कार्यवाही कराये जाने का कष्ट करें।

संदर्भक-उपरोक्तानुसार।

(मनोज कुमार)

जिला पंचायत राज अधिकारी
कानपुर नगर।

पृष्ठांक संख्या-

/तददिनांक।

प्रतिनिधि-निम्नांकित की सेवा में सादर सूचनार्थ प्रेषित-

1. जिलाधिकारी महोदय, कानपुर नगर।
2. मुख्य विकास अधिकारी महोदय, कानपुर नगर।
3. प्रभागीय निदेशक महोदय सामाजिक वानिकी प्रभाग, कानपुर नगर।
4. उप निदेशक (पं०) महोदय, कानपुर मण्डल कानपुर।
5. उपरोक्तानुसार गंगा ग्राम पंचायतों से सम्बन्धित ग्राम प्रधान/नामित नोडल अधिकारी को आवश्यक कार्यवाही हेतु।
6. गंगा किनारे स्थित समस्त सचिव ग्राम पंचायत को आवश्यक कार्यवाही हेतु।

जिला पंचायत राज अधिकारी
कानपुर नगर।

32	सरसोल	एमा	श्री सितेश मिश्रा
33	घोबेपुर	सुनौवा	श्रीमती श्यामरानी
34	घोबेपुर	राजारामपुर	श्री रामसेवक
35	घोबेपुर	बाल्हीपुर	श्रीमती सुनीता देवी
36	घोबेपुर	बाजिवपुर	श्री रामऔतार
37	घोबेपुर	तारीपाठकपुर	श्री शिवदास
38	घोबेपुर	कथोना	श्री शिवदयाल
39	घोबेपुर	दुर्गापुर	श्री रिशांत पाल
40	घोबेपुर	बेहटा	श्रीमती अरुणा

उल्लेखनीय है कि उक्त नोडल अधिकारियों द्वारा अपनी-अपनी ग्राम पंचायतों में गंगा नदी की अविरलता एवं निर्मलता हेतु नियमानुसार आवश्यक गतिविधियां करते हुये त्वरित निस्तारण किया जायेगा। साथ ही क्षेत्रान्तर्गत प्रदूषण को रोकने, सुधारत्मक उपाय करने एवं नियमों के उल्लंघन की रिपोर्ट करने हेतु उत्तरदायी होंगे। इनके द्वारा अपने-अपने कार्यक्षेत्र में गंगा प्रदूषण नियंत्रण एवं संरक्षण हेतु की गई कार्यवाही की रिपोर्ट अधोहस्ताक्षरी कार्यालय में उपलब्ध करायेगे। यह भी अवगत कराना है कि चूंकि यह प्रकरण मा0 एन0जी0टी0 की निरंतर निगरानी में है, अतः इसमें किसी भी प्रकार की शिथिलता के लिए सम्बन्धित नोडल अधिकारी व्यक्तिगत रूप से उत्तरदायी होंगे।

अतः उक्त के क्रम में आपसे अनुरोध है कि क्षेत्रान्तर्गत गंगा ग्राम पंचायतों में गंगा नदी की अविरलता एवं निर्मलता के दृष्टिगत नामित समस्त सम्बन्धित नोडल अधिकारियों के माध्यम से आवश्यक कार्यवाही कराये जाने का कष्ट करें।

संलग्नक-उपरोक्तानुसार।

(मनोज कुमार)

जिला पंचायत राज अधिकारी
कानपुर नगर।

पृष्ठांक संख्या- 5680 / तददिनांक।

प्रतिलिपि:-निम्नांकित की सेवा में सादर सूचनार्थ प्रेषित-

1. जिलाधिकारी महोदय, कानपुर नगर।
2. मुख्य विकास अधिकारी महोदय, कानपुर नगर।
3. प्रभागीय निदेशक महोदय सामाजिक वानिकी प्रभाग, कानपुर नगर।
4. उप निदेशक (पं0) महोदय, कानपुर मण्डल कानपुर।
5. उपरोक्तानुसार गंगा ग्राम पंचायतों से सम्बन्धित ग्राम प्रधान/नामित नोडल अधिकारी को आवश्यक कार्यवाही हेतु।
6. गंगा किनारे स्थित समस्त सचिव ग्राम पंचायत को आवश्यक कार्यवाही हेतु।

जिला पंचायत राज अधिकारी
कानपुर नगर।

Progress Report: Solid Waste Management in Ganga Border Gram Panchayats

1. Infrastructure and Facilities

The district has prioritized the protection of the River Ganga by ensuring zero waste discharge from bordering villages.

- **Integrated SWM Centres:** Dedicated Integrated Solid Waste Management Centres have been constructed and made operational in all **40 Ganga Border Gram Panchayats**. These centers serve as the primary hubs for waste segregation and processing.
- **Sanitation Worker Welfare:** To ensure the safety and dignity of frontline workers, **PPE kits** have been distributed to **40 sanitation workers** (one per GP) for the hygienic handling of waste.

2. Source Segregation and Collection

To streamline the waste management cycle, the following assets have been deployed:

- **Household Distribution:** A major push for source segregation was achieved by distributing **15,000 dustbins with the help of sambhav foundation**. **Waste Collection Fleet:** Door-to-door collection has been modernized through the procurement of **e-vehicles and tricycles**.
- **CSR Collaboration:** In a significant public-private partnership, the **Sambhav Foundation** has contributed e-vehicles to the Gram Panchayats to strengthen the daily collection mechanism.

3. Information, Education, and Communication (IEC)

Sustainability of SWM is driven by community behavior change, which has been addressed through:

- **Visual Learning:** Extensive **Wall Paintings** have been executed across villages to serve as permanent reminders of waste segregation practices.
- **Community Dialogue:** Regular **Gram Sabha Baithaks** were conducted to discuss waste management protocols and address local grievances.
- **Public Awareness Events:** Periodic awareness workshops, **cleanliness drives**, and community-led activities have been organized to foster a sense of ownership among citizens regarding the cleanliness of the Ganga banks.

Progress Report: Solid Waste Management in Ganga Border Gram Panchayats

1. Infrastructure and Facilities

The district has prioritized the protection of the River Ganga by ensuring zero waste discharge from bordering villages.

- **Integrated SWM Centres:** Dedicated Integrated Solid Waste Management Centres have been constructed and made operational in all **40 Ganga Border Gram Panchayats**. These centers serve as the primary hubs for waste segregation and processing.
- **Sanitation Worker Welfare:** To ensure the safety and dignity of frontline workers, **PPE kits** have been distributed to **40 sanitation workers** (one per GP) for the hygienic handling of waste.

2. Source Segregation and Collection

To streamline the waste management cycle, the following assets have been deployed:

- **Household Distribution:** A major push for source segregation was achieved by distributing **15,000 dustbins with the help of sambhav foundation**. **Waste Collection Fleet:** Door-to-door collection has been modernized through the procurement of **e-vehicles and tricycles**.
- **CSR Collaboration:** In a significant public-private partnership, the **Sambhav Foundation** has contributed e-vehicles to the Gram Panchayats to strengthen the daily collection mechanism.

3. Information, Education, and Communication (IEC)

Sustainability of SWM is driven by community behavior change, which has been addressed through:

- **Visual Learning:** Extensive **Wall Paintings** have been executed across villages to serve as permanent reminders of waste segregation practices.
- **Community Dialogue:** Regular **Gram Sabha Baithaks** were conducted to discuss waste management protocols and address local grievances.
- **Public Awareness Events:** Periodic awareness workshops, **cleanliness drives**, and community-led activities have been organized to foster a sense of ownership among citizens regarding the cleanliness of the Ganga banks.

क0स0	विकास खण्ड का नाम	गंगा ग्राम पंचायत	ग्राम प्रधान / नोडल अधिकारी का नाम
1	2	3	4
1	कल्यानपुर	इश्वरीगंज	श्री सन्तोष कुमार
2	कल्यानपुर	हीगूपुर बागर	श्रीमती कुसमा निषाद
3	कल्यानपुर	कटरी शंकरपुर सराय	श्रीमती मौसमी निषाद
4	कल्यानपुर	हिन्दूपुर	श्री किशोर निषाद
5	कल्यानपुर	मोहम्मदपुर	श्री शशि भूषण सिंह
6	कल्यानपुर	रमेल नगर	श्रीमती पूनम निषाद
7	कल्यानपुर	ख्योरा कटरी	श्रीमती प्रीती निषाद
8	कल्यानपुर	कटरी लोधवाखेडा	श्रीमती निर्मला
9	कल्यानपुर	प्रतापपुर हरी	श्रीमती रतना यादव
10	कल्यानपुर	हृदयपुर	श्रीमती कविता देवी
11	बिल्हौर	अंकिन	श्री रामआसरे
12	बिल्हौर	नानामऊ	श्रीमती खुशबू
13	बिल्हौर	राढा	श्रीमती शर्मीला
14	बिल्हौर	राधन	श्री मुकेश कुमार
15	बिल्हौर	संजती बादशहपुर	श्री विरेन्द्र सिंह
16	बिल्हौर	महिगवां	श्री अजीत सिंह
17	बिल्हौर	ददिखा	श्रीमती प्रिया कटियार
18	बिल्हौर	हसौली काजीगंज	श्री दीपचन्द्र
19	बिल्हौर	अंकबरपुर सेंग	श्रीमती रजनी देवी
20	बिल्हौर	गदनपुर अहार	श्री पृथ्वीराज
21	बिल्हौर	मोहिद्दीनपुर	श्री राज कुमार सिंह
22	बिल्हौर	गिलवट अमिनाबाद	श्री विशम्भर
23	शिवराजपुर	बिलहन	श्रीमती राजरानी देवी
24	शिवराजपुर	निवादा तारापति	कु0 संध्या यादव
25	शिवराजपुर	मुहपोछ	श्रीमती ज्योति
26	शिवराजपुर	काकूपुर सीताराम	श्री राजेश
27	सरसौल	डोमनपुर	श्रीमती मंजू सिंह
28	सरसौल	नारायणपुर	श्रीमती सोनम गुप्ता
29	सरसौल	विपौसी	श्री राहुल कुमार
30	सरसौल	नागापुर	श्रीमती राधा सिंह
31	सरसौल	मथुराखेडा	श्री राधवेन्द्र सिंह
32	सरसौल	ऐमा	श्री सितेश मिश्रा
33	चौबेपुर	सुनौढा	श्रीमती श्यामरानी
34	चौबेपुर	राजारामपुर	श्री रामसेवक
35	चौबेपुर	बाल्हीपुर	श्रीमती सुनीता देवी
36	चौबेपुर	बाजिदपुर	श्री रामऔतार
37	चौबेपुर	तरीपाठकपुर	श्री शिवदास
38	चौबेपुर	क्योना	श्री शिवदयाल
39	चौबेपुर	दुर्गापुर	श्री रिशांत पाल
40	चौबेपुर	बेहटा	श्रीमती अरुणा

क्र०स०	विकास खण्ड का नाम	गंगा ग्राम पंचायत	ग्राम प्रधान / नोडल अधिकारी का नाम
1	2	3	4
1	कल्यानपुर	इश्वरीगंज	श्री सन्तोष कुमार
2	कल्यानपुर	हीगूपुर बागर	श्रीमती कुसमा निषाद
3	कल्यानपुर	कटरी शकरपुर सराय	श्रीमती मौसमी निषाद
4	कल्यानपुर	हिन्दूपुर	श्री किशोर निषाद
5	कल्यानपुर	मोहम्मदपुर	श्री शशि भूषण सिंह
6	कल्यानपुर	रमेल नगर	श्रीमती पूनम निषाद
7	कल्यानपुर	ख्योरा कटरी	श्रीमती प्रीती निषाद
8	कल्यानपुर	कटरी लोधवाखेडा	श्रीमती निर्मला
9	कल्यानपुर	प्रतापपुर हरी	श्रीमती रतना यादव
10	कल्यानपुर	हृदयपुर	श्रीमती कविता देवी
11	बिल्हौर	अकिन	श्री रामआसरे
12	बिल्हौर	नानामऊ	श्रीमती खुशबू
13	बिल्हौर	राढा	श्रीमती शर्मीला
14	बिल्हौर	राधन	श्री मुकेश कुमार
15	बिल्हौर	संजती बादशहपुर	श्री विरेन्द्र सिंह
च६	बिल्हौर	महिगवां	श्री अजीत सिंह
17	बिल्हौर	ददिखा	श्रीमती प्रिया कटियार
18	बिल्हौर	हसौली काजीगंज	श्री दीपचन्द्र
19	बिल्हौर	अंकबरपुर सेंग	श्रीमती रजनी देवी
20	बिल्हौर	गदनपुर अहार	श्री पृथ्वीराज
21	बिल्हौर	मोहिददीनपुर	श्री राज कुमार सिंह
22	बिल्हौर	गिलवट अमिनाबाद	श्री विशम्भर
23	शिवराजपुर	बिलहन	श्रीमती राजशानी देवी
24	शिवराजपुर	निवादा तारापति	कु० संध्या यादव
25	शिवराजपुर	मुहपोछ	श्रीमती ज्योति
26	शिवराजपुर	काकूपुर सौताराम	श्री राजेश
27	सरसौल	डोमनपुर	श्रीमती मंजू सिंह
28	सरसौल	नारायणपुर	श्रीमती सोनम गुप्ता
29	सरसौल	विपौसी	श्री राहुल कुमार
30	सरसौल	नागापुर	श्रीमती राधा सिंह
31	सरसौल	मथुराखेडा	श्री राघवेन्द्र सिंह
32	सरसौल	ऐमा	श्री सितेश मिश्रा
33	चौबेपुर	सुनौडा	श्रीमती श्यामरानी
34	चौबेपुर	राजारामपुर	श्री रामसेवक
35	चौबेपुर	बाल्हीपुर	श्रीमती सुनीता देवी
36	चौबेपुर	बाजिदपुर	श्री रामऔतार
37	चौबेपुर	तरीपाठकपुर	श्री शिवदास
38	चौबेपुर	क्योना	श्री शिवदयाल
39	चौबेपुर	दुर्गापुर	श्री रिशांत पाल
40	चौबेपुर	बेहटा	श्रीमती अरुणा

कार्यालय प्रभागीय निदेशक सामाजिक वानिकी प्रभाग, फतेहपुर।

पत्रांक : / 2-350 दिनांक : 20 / 01 / 2028

सेवा में,

परियोजना निदेशक,
राज्य स्वच्छ गंगा मिशन
लखनऊ(उ०प्र०)


विषय : मा० राष्ट्रीय हरित अधिकरण (NGT) में चोड़ित ओ०ए० संख्या-200/2014 में पारित आदेश दिनांक 27/11/2025 के अनुपालन में सूचना प्रेषित करने के संबंध में।

महोदय,

उपरोक्त विषयांकित पत्र द्वारा फतेहपुर जनपद से सम्बन्धित विभागों से प्राप्त वांछित सूचनाएं संकलित कर सूचनार्थ एवं आवश्यक कार्यवाही प्रेषित है।

संलग्नक—उपरोक्तानुसार।

भवदीय



प्रभागीय निदेशक/सदस्य सचिव
जिला गंगा समिति, फतेहपुर

पत्रांक

उक्त दिनांकित।

प्रतिलिपि—

- 1—जिलाधिकारी/अध्यक्ष, जिला गंगा समिति, फतेहपुर सादर प्रेषित।
- 2—मुख्य विकास अधिकारी/नोडल अधिकारी, जिला गंगा समिति, फतेहपुर को सूचनार्थ प्रेषित।


प्रभागीय निदेशक/सदस्य सचिव
जिला गंगा समिति, फतेहपुर

कार्यालय जिलाधिकारी, फतेहपुर
(Office of the District Magistrate, Fatehpur)

पत्रांक - 2266 / DGC-FTP

दिनांक - 14/01/2026

सेवा में,

1. अपर जिलाधिकारी (वि०/रा०) फतेहपुर ।
2. अपर जिलाधिकारी (न्यायिक), फतेहपुर ।
3. जिला पंचायती राज अधिकारी (DPRO), फतेहपुर ।

विषय: मा० राष्ट्रीय हरित अधिकरण (NGT) में योजित ओ०ए० संख्या-200/2014 में पारित आदेश दिनांक 27/11/2025 के अनुपालन में नोडल अधिकारियों के दायित्वों के संबंध में।

महोदय,

अवगत कराना है कि मा० राष्ट्रीय हरित अधिकरण (NGT) द्वारा ओ०ए० संख्या-200/2014 (एम.सी. मेहता बनाम यूनिवर्स ऑफ इण्डिया एवं अन्य) में दिनांक 27/11/2025 को पारित आदेश के क्रम में, राष्ट्रीय स्वच्छ गंगा मिशन (NMCG) की अधिसूचना के क्लॉज 56 एवं 57 के अंतर्गत जिला गंगा समिति के कार्यों को सुचारू रूप से संपादित करने हेतु आपको "नोडल अधिकारी" नामित किया गया है।

नामांकन का विवरण एवं आवंटित कार्यक्षेत्र निम्नवत है:

क्र.सं.	लक्षित क्षेत्र / निकाय	नामित नोडल अधिकारी
1	ग्राम सभा (गंगा ग्राम)	जिला पंचायती राज अधिकारी (DPRO), फतेहपुर (सह समस्त संबंधित ग्राम प्रधान)
2	नगर पालिका/नगर पंचायत	अपर जिलाधिकारी (न्यायिक), नगर निकाय, फतेहपुर सह सम्बन्धित, अध्यक्ष नगर पालिका / नगर पंचायत, फतेहपुर
3	योजना समिति एवं स्थानीय प्राधिकरण	अपर जिलाधिकारी (वि०/रा०), फतेहपुर

प्रमुख निर्देश:

- अनुपालन रिपोर्ट: क्लॉज 56 एवं 57 के अंतर्गत निर्धारित मानकों के अनुसार अपने-अपने कार्यक्षेत्र में गंगा प्रदूषण नियंत्रण एवं संरक्षण हेतु की गई कार्यवाही की रिपोर्ट इस कार्यालय को उपलब्ध कराना सुनिश्चित करें।
- समन्वय: संबंधित नोडल अधिकारी यह सुनिश्चित करेंगे कि गंगा नदी की अकिलता एवं निर्मलता के मार्ग में आने वाली बाधाओं का त्वरित निस्तारण किया जाए।
- व्यक्तिगत उत्तरदायित्व: चूंकि यह प्रकरण मा० एन०जी०टी० की निरंतर निगरानी (Continuous Monitoring) में है, अतः इसमें किसी भी प्रकार की शिथिलता के लिए संबंधित नोडल अधिकारी व्यक्तिगत रूप से उत्तरदायी होंगे।

अतः आपको निर्देशित किया जाता है कि मा० अधिकरण के उक्त आदेशों का अक्षरशः अनुपालन सुनिश्चित करें।

R.S.J.
(रविन्द्र सिंह)

जिलाधिकारी/अध्यक्ष

अ/क *R.S.J.* जिला गंगा समिति, फतेहपुर

पत्रांक- 2266उक्तदिनांकित

प्रतिलिपि:- निम्नलिखित को सन्दर्भित पत्र के क्रम में सूचनार्थ एवं आवश्यक कार्यवाही हेतु प्रेषित:-

- 1- परियोजना निदेशक, राज्य स्वच्छ गंगा मिशन, लखनऊ (उ०प्र०)
- 2- प्रभागीय निदेशक/सदस्य संयोजक, जिला गंगा समिति, फतेहपुर ।
- 3- जिला परियोजना अधिकारी, नमामि गंगे, जिला गंगा समिति, फतेहपुर ।

R.S.J.
(रविन्द्र सिंह)

जिलाधिकारी/अध्यक्ष

अ/क *R.S.J.* जिला गंगा समिति, फतेहपुर

प्रारूप-1

गंगा के किनारे की ग्राम पंचायतों में नामित नोडल

क्र.सं०	विकास खण्ड	ग्राम पंचायत	नामित नोडल गंगा संरक्षण
1	2	3	4
1	ऐरायां	वधौली	ग्राम प्रधान
2	ऐरायां	इजुरा खुर्द	ग्राम प्रधान
3	ऐरायां	खरगूपुर तरगला	ग्राम प्रधान
4	ऐरायां	मण्डवा	ग्राम प्रधान
5	ऐरायां	निहालपुर सानी	ग्राम प्रधान
6	ऐरायां	रसूलपुर भण्डरा	ग्राम प्रधान
7	ऐरायां	रतनसेनपुर गौती	ग्राम प्रधान
8	भिटौरा	आलमपुर नरही	ग्राम प्रधान
9	भिटौरा	असनी	ग्राम प्रधान
10	भिटौरा	भदसरी	ग्राम प्रधान
11	भिटौरा	देवरानार	ग्राम प्रधान
12	भिटौरा	फिरोजपर	ग्राम प्रधान
13	भिटौरा	लखपुरा	ग्राम प्रधान
14	भिटौरा	नरौली बुजुर्ग	ग्राम प्रधान
15	भिटौरा	सेनपुर	ग्राम प्रधान
16	भिटौरा	सिहार	ग्राम प्रधान
17	भिटौरा	टांडा	ग्राम प्रधान
18	भिटौरा	तारापुर भिटौरा	ग्राम प्रधान
19	भिटौरा	उन्नौर	ग्राम प्रधान
20	देवमई	गलाथा	ग्राम प्रधान
21	हथगांम	अखरी खालिसपुर	ग्राम प्रधान
22	हथगांम	अमिलिहापाल	ग्राम प्रधान
23	हथगांम	वैगांव	ग्राम प्रधान
24	हथगांम	गाजीपुर खुर्द	ग्राम प्रधान
25	हथगांम	किशोई	ग्राम प्रधान
26	हथगांम	कोतला	ग्राम प्रधान
27	हथगांम	कूधन	ग्राम प्रधान
28	हथगांम	पैगवरपुर रिकौहां	ग्राम प्रधान
29	हथगांम	सुरजीपुर	ग्राम प्रधान
30	मलवां	आशापुर	ग्राम प्रधान

	मलवां	अभयपुर	ग्राम प्रधान
32	मलवां	बडाहार	ग्राम प्रधान
33	मलवां	भाऊपुर	ग्राम प्रधान
34	मलवां	देवमई	ग्राम प्रधान
35	मलवां	गुनीर	ग्राम प्रधान
36	मलवां	इब्राहिमपुर	ग्राम प्रधान
37	मलवां	करनपुर	ग्राम प्रधान
38	मलवां	कोटिया	ग्राम प्रधान
39	मलवां	लंहगी	ग्राम प्रधान
40	मलवां	मीरमऊ पैगम्बरपुर	ग्राम प्रधान
41	मलवां	रावतपुर कोटिया	ग्राम प्रधान
42	मलवां	शिवराजपुर	ग्राम प्रधान
43	तेलियानी	आदमपुर	ग्राम प्रधान
44	तेलियानी	हाजीपुरगंग	ग्राम प्रधान
45	तेलियानी	नसीरपुर बेलवारा	

कार्यालय जिलाधिकारी, फतेहपुर।

पत्रांक:- 863 / 21-स्था0नि0

(2025-26)

दिनांक- 22/01/2026

विषय:- मा0 राष्ट्रीय हरित अधिकरण (NGT) में योजित ओ0ए0 संख्या 200/2014 में पारित आदेश दिनांक 27.11.2025 के अनुपालन के सम्बन्ध में।

समस्त अधिशाषी अधिकारी
नगर पालिका परिषद/नगर पंचायत,
फतेहपुर।

कृपया उपरोक्त विषयक मा0 राष्ट्रीय हरित अधिकरण (NGT) द्वारा ओ0ए0 संख्या 200/2014 (एम0सी0 मेहता बनाम यूनियन ऑफ इण्डिया एवं अन्य) में दिनांक 27.11.2025 को पारित आदेश के क्रम में, राष्ट्रीय स्वच्छ गंगा मिशन (NMCG) की अधिसूचना के क्लाज 56 एवं 57 के अन्तर्गत जिला गंगा समिति के कार्यों को सुचारु रूप से संचालित करने हेतु जिलाधिकारी महोदय, फतेहपुर द्वारा अपने कार्यालय के पत्र संख्या- 2266/DGC-FTP दिनांक 14.01.2026 के अन्तर्गत अधोहस्ताक्षरी को नोडल अधिकारी के रूप में नामित किया गया है तथा सह नोडल इस आशय से नामित किया गया है कि निम्नांकित बिन्दुओं पर शत-प्रतिशत अनुपालन सुनिश्चित कराने के निर्देश दिये गये हैं:-

- **अनुपालन रिपोर्ट:** क्लाज 56 एवं 57 के अन्तर्गत निर्धारित मानको के अनुसार अपने-अपने सम्बन्धित अध्यक्ष नगर पालिका परिषदों/नगर पंचायत के कार्य क्षेत्र में गंगा प्रदूषण नियंत्रण एवं संरक्षण हेतु की गयी कार्यवाही की रिपोर्ट उपलब्ध कराना सुनिश्चित करे।
- **समन्वय:** सह संबंधित अध्यक्ष नगर पालिका परिषद/नगर पंचायत, फतेहपुर यह सुनिश्चित करेंगे कि गंगा नदी की अविरलता एवं निर्मलता के मार्ग में आने वाली बाधाओं का त्वरित निस्तारण किया जाये।
- **व्यक्तिगत उत्तरदायित्व:** चूँकि यह प्रकरण मा0 एन0जी0टी0 की निरन्तर निगरानी (Continuous Monitoring) में है, अतः इसमें किसी भी प्रकार की शिथिलता के लिए संबंधित अधिकारी व्यक्तिगत रूप से उत्तरदायी होंगे।

अतः आपको निर्देशित किया जाता है कि मा0 राष्ट्रीय हरित अधिकरण द्वारा पारित आदेश दिनांक 27.11.2025 के अनुपालन में उपरोक्त बिन्दुओं पर अपनी-अपनी निकाय क्षेत्र में अनुपालन हेतु अपनी-अपनी निकाय मा0अध्यक्ष से विचार विमर्श कर एक कार्ययोजना तैयार कर उपरोक्त निर्देशों का अनुपालन कराना सुनिश्चित करें तथा कृत कार्यवाही से इस कार्यालय को भी अवगत करायें।

सलग्नक:- उपरोक्तानुसार।

64
22/01/26

अपर जिलाधिकारी (न्यायिक)/
प्रभारी अधिकारी स्थानीय निकाय
फतेहपुर

प्रतिलिपि:-

1. जिलाधिकारी महोदय की सेवा में सादर सूचनार्थ।
2. प्रभागीय निदेशक/सदस्य सचिव जिला गंगा समिति, फतेहपुर, सूचनार्थ।
3. समस्त अध्यक्ष नगर पालिका परिषद/नगर पंचायत, फतेहपुर को अनुपानार्थ।
4. जिला परियोजना अधिकारी, नमामि गंगे, जिला गंगा समिति, फतेहपुर।

अपर जिलाधिकारी (न्यायिक)/
प्रभारी अधिकारी स्थानीय निकाय
फतेहपुर



कार
(Office o

लाधिकारी, फतेहपुर
District Magistrate, Fatehpur

ADM (3)
24/1/2026

पत्रांक - 2266 / DGC-FTP

दिनांक - 14/01/2026

सेवा में,

1. अपर जिलाधिकारी, (वि०/रा०) फतेहपुर ।
2. अपर जिलाधिकारी (न्यायिक), फतेहपुर ।
3. जिला पंचायती राज अधिकारी (DPRO), फतेहपुर ।

विषय: मा० राष्ट्रीय हरित अधिकरण (NGT) में योजित ओ०ए० संख्या-200/2014 में पारित आदेश दिनांक 27/11/2025 के अनुपालन में नोडल अधिकारियों के दायित्वों के संबंध में।

महोदय,

अवगत कराना है कि मा० राष्ट्रीय हरित अधिकरण (NGT) द्वारा ओ०ए० संख्या-200/2014 (एम.सी. मेहता बनाम यूनियन ऑफ इण्डिया एवं अन्य) में दिनांक 27/11/2025 को पारित आदेश के क्रम में, राष्ट्रीय स्वच्छ गंगा मिशन (NMC) की अधिसूचना के क्लॉज 56 एवं 57 के अंतर्गत जिला गंगा समिति के कार्यों को सुचारू रूप से संपादित करने हेतु आपको "नोडल अधिकारी" नामित किया गया है। नामांकन का विवरण एवं आवंटित कार्यक्षेत्र निम्नवत है:

क्र.सं.	लक्षित क्षेत्र / निकाय	नामित नोडल अधिकारी
1	ग्राम सभा (गंगा ग्राम)	जिला पंचायती राज अधिकारी (DPRO), फतेहपुर (सह समस्त संबंधित ग्राम प्रधान)
2	नगर पालिका/नगर पंचायत	अपर जिलाधिकारी (न्यायिक), नगर निकाय, फतेहपुर सह सम्बन्धित, अध्यक्ष नगर पालिका / नगर पंचायत, फतेहपुर
3	योजना समिति एवं स्थानीय प्राधिकरण	अपर जिलाधिकारी (वि०/रा०), फतेहपुर

प्रमुख निर्देश:

- अनुपालन रिपोर्ट: क्लॉज 56 एवं 57 के अंतर्गत निर्धारित मानकों के अनुसार अपने-अपने कार्यक्षेत्र में गंगा प्रदूषण नियंत्रण एवं संरक्षण हेतु की गई कार्यवाही की रिपोर्ट इस कार्यालय को उपलब्ध कराना सुनिश्चित करें।
- समन्वय: संबंधित नोडल अधिकारी यह सुनिश्चित करेंगे कि गंगा नदी की अविरलता एवं निर्मलता के मार्ग में आने वाली बाधाओं का त्वरित निस्तारण किया जाए।
- व्यक्तिगत उत्तरदायित्व: चूंकि यह प्रकरण मा० एन०जी०टी० की निरंतर निगरानी (Continuous Monitoring) में है, अतः इसमें किसी भी प्रकार की शिथिलता के लिए संबंधित नोडल अधिकारी व्यक्तिगत रूप से उत्तरदायी होंगे।

अतः आपको निर्देशित किया जाता है कि मा० अधिकरण के उक्त आदेशों का अक्षरशः अनुपालन सुनिश्चित करें।

(रविन्द्र सिंह)

जिलाधिकारी/अध्यक्ष

जिला गंगा समिति, फतेहपुर

पत्रांक-.....उक्तदिनांकित

प्रतिलिपि:- निम्नलिखित को सन्दर्भित पत्र के क्रम में सूचनार्थ एवं आवश्यक कार्यवाही हेतु प्रेषित:-

- 1- परियोजना निदेशक, राज्य स्वच्छ गंगा मिशन, लखनऊ (उ०प्र०)
- 2- प्रभागीय निदेशक/सदस्य संयोजक, जिला गंगा समिति, फतेहपुर ।
- 3- जिला परियोजना अधिकारी, नमामि गंगे, जिला गंगा समिति, फतेहपुर ।

(रविन्द्र सिंह)

जिलाधिकारी/अध्यक्ष

जिला गंगा समिति, फतेहपुर



45771

Email Id- pmgppdvns@yahoo.com

ANNEXURE R-6

उत्तर प्रदेश जल निगम (ग्रामीण)

कार्यालय परियोजना प्रबन्धक गंगा प्रदूषण नियंत्रण इकाई,

भगवानपुर, वाराणसी-221005

पत्रांक
सेवा में

296 / मुगलसराय STP / 03

दिनांक 16-3-2026

प्रभागीय वनाधिकारी/सदस्य सचिव
जिला पर्यावरण समिति,
चन्दौली।

विषय- जिलाधिकारी, चन्दौली महोदय के निर्देशन में मुख्य विकास अधिकारी, चन्दौली की अध्यक्षता में जिला पर्यावरण समिति चन्दौली की दिनांक 19.02.2026 को कलेक्ट्रेट सभागार में आयोजित बैठक का कार्यवृत्त की अनुपालन आख्या के संबंध में।

महोदय,

उपरोक्त विषयक कृपया अपने कार्यालय के पत्रांक 3923/29-1, बै0का0वृ0/2025-26, रामनगर, दिनांक मार्च 05 2026 का संदर्भ ग्रहण करने का कष्ट करें, जिसके माध्यम से जिलाधिकारी, चन्दौली महोदय के निर्देशन में मुख्य विकास अधिकारी, चन्दौली की अध्यक्षता में जिला पर्यावरण समिति चन्दौली की दिनांक 19.02.2026 को कलेक्ट्रेट सभागार में आयोजित बैठक का कार्यवृत्त प्राप्त हुआ है। उक्त के अनुपालन में इस कार्यालय से संबंधित बिन्दु सं0 6 की आख्या निम्नानुसार है-

अवगत कराना है कि जनपद चन्दौली के ग्राम रौना परगना मवई तहसील पं0दी0द0उपा0 नगर में सीवेज ट्रीटमेंट प्लान्ट (एस0टी0पी0) निर्माण के लिए भूमि क्रय किये जाने हेतु ग्राम रौना परगना मवई तहसील पं0दी0द0उपा0 नगर में कुल 2.1056 हे0 भूमि आपसी समझौते के आधार पर क्रय किये जाने हेतु नगर विकास, उ0प्र0 शासन, लखनऊ से धनराशि आवंटित होने के पश्चात अधिशासी अधिकारी, नगर पालिका परिषद, पं0 दीनदयाल उपाध्याय नगर, चन्दौली द्वारा वर्तमान तक कुल 79 काश्तकारों की 1.9803 हे0 भूमि क्रय की जा चुकी है तथा 07 काश्तकारों की 0.1253 हे0 भूमि क्रय किया जाना अवशेष है। इस सम्बन्ध में इस कार्यालय के पत्रांक 71/मुगलसराय एस0टी0पी0/02 दिनांक 20.01.2026 के माध्यम से अधिशासी अधिकारी, नगर पालिका परिषद, पं0 दीनदयाल उपाध्याय नगर, चन्दौली से ग्राम रौना में अवशेष भूमि को क्रय करने के साथ-साथ उक्त एस0टी0पी0 के लिए आवश्यक भूमि की राजस्व विभाग द्वारा पक्की पैमाईस कराते हुये इस कार्यालय को हस्तगत करने हेतु अनुरोध किया गया है (छायाप्रति संलग्न) एवं इस कार्यालय के सहायक परियोजना अभियन्ता द्वारा भी इस कार्य हेतु निरन्तर प्रयास किया जा रहे है। सूच्य है कि परियोजना के निर्माण हेतु निविदा संबंधी कार्यवाही इस कार्यालय द्वारा पूर्ण कर ली गयी है एवं आगामी 04 माह में कार्य प्रारम्भ किया जाना प्रस्तावित है।

सूचनार्थ प्रेषित।

संलग्नक:- उपरोक्तानुसार।

भवदीय,

16/03/2026
(आशीष कुमार सिंह)
परियोजना प्रबन्धक



45772
कार्यालय अधिशासी अभियन्ता
बन्धी प्रखण्ड वाराणसी

पत्रांक:- 574 / ब0प्र0वा0 / कला अनु0 / निविदा /

दिनांक:- 09, मार्च-2026


विषय:- गरई नदी एवं चन्द्रप्रभा नदी के क्षमतावृद्धि के कार्यों हेतु निविदा आमंत्रित किये जाने के संबंध में।

अधीक्षण अभियन्ता, सिंचाई कार्य मण्डल, वाराणसी।

कृपया उपरोक्त विषयक के क्रम में गरई नदी एवं चन्द्रप्रभा नदी के क्षमतावृद्धि के कार्यों को कराने के लिये निविदा आमंत्रित किये जाने हेतु शेड्यूल-ए, बी एवं सी (हार्ड एवं साफ्ट कापी में) 02 प्रतियों में तथा अन्य आवश्यक अभिलेख संलग्न कर आपकी सेवा में सूचनार्थ एवं आवश्यक कार्यवाही हेतु प्रेषित है।


क्र० सं०	कार्य का नाम	कार्य की अनुमानित लागत
1	2	3
1	गरई नदी की क्षमतावृद्धि हेतु कि०मी० 0.000 से कि०मी० 37.200 तक मिट्टी का कार्य।	रु० 637.01 लाख
2	पुरानी गरई नदी की क्षमतावृद्धि हेतु कि०मी० 0.000 से कि०मी० 12.600 तक मिट्टी का कार्य।	रु० 101.82 लाख
3	चन्द्रप्रभा नदी की क्षमतावृद्धि हेतु कि०मी० 0.000 से कि०मी० 13.000 तक मिट्टी का कार्य।	रु० 662.08 लाख

संलग्नक:- उपरोक्तानुसार।


09-03-26
अधिशासी अभियन्ता
बन्धी प्रखण्ड, वाराणसी

पत्रांक:- 574 / ब०प्र०वा० / कला अनु० / निविदा / तदिनांक:-


प्रतिलिपि सहायक अभियन्ता-प्रथम, द्वितीय तृतीय, चतुर्थ एवं पंचम, बन्धी प्रखण्ड, वाराणसी को इस निर्देश के साथ प्रेषित है कि मण्डल कार्यालय में सम्पर्क कर निविदा आमंत्रित कराने सम्बन्धित आवश्यक कार्यवाही कराना सुनिश्चित करें।


09-03-26
अधिशासी अभियन्ता
बन्धी प्रखण्ड, वाराणसी

DISTRICT GANGA COMMITTEE, CHANDAULI

Format for required information regarding to submit in Hon'ble NGT New Delhi in context of MC Mehta vs/01 and Ors(200/2014).

Sr No.	District Name	Particulars	Status Two Years Ago	Current Status	Future Expected Status	Responsible Department/officers
1	Chandauli	Sewage	No Sewage Network	Latter was sent to Namami Gange For Sewage network.		Jal Nigam/ULB's/UPPCB
2		Bio- Medical Waste	All the hospitals and diagnostics in the Municipal Council area are operated through Sangam Bio Medical.	All the hospitals and diagnostics in the Municipal Council area are operated through Sangam Bio Medical.		Health Department Medical Health and Family Welfare Dept. Uttar Pradesh.
3		Municipal Solid Waste	NO MSW Plant	Plant under progress- 50 TPD		Nagar Nigam/ULB's
4		Legacy waste	No	No		Nagar Nigam/ULB's
5		Hotel /Ashrams/ Dharmshala's/ Residentials Complexes abutting River Ganga or its tributaries		8 Hotel in Nagar palika (PDDU) nagar 8 hotel generate 1.2 tonnes of waste which goes to the compost pit/No Ashram		Nagar Nigam /ULB
6		Plastic Waste	Going to MRF Center	All Plastic waste material send to MRF Center. Sell to kabariwala		Nagar Nigam/ULB's/ Panchayat Department


 सचिव नगर पालिका परिषद
 चण्डीपुर नगर, चण्डीपुर

45774

Galaxy F15 5G
BANDHI DIVISION VARANASI

12:25 pm
Earthwork for increasing capacity of Garai River from Km 0.000 To Km 37.200

Abstract of Cost

L-Earth Work

S.No.	Particulars of item	Unit	QTY	Rate	Amount
1	Earth work in cutting for correcting internal section and Filling for Making Bank with Manual compaction of drain/River by Poclain /JCB machines including side slope cutting at required slope with all lead & lifts in all type of soils with disposal on daula and top & outer slope of banks as directed by site incharge, including spreading and partial dressing.For bed width above 16.0 M to 24.0 M	Cum.	646597.87	76.75	49626386.26
2	Earth work in cutting for correcting internal section and Filling for Making Bank with Manual compaction of drain/River by Poclain /JCB machines including side slope cutting at required slope with all lead & lifts in all type of soils with disposal on daula and top & outer slope of banks as directed by site incharge, including spreading and partial dressing.For bed width above 8.0 M to 16.0 M	Cum.	214076.70	65.75	14075543.03
				Total	63701929.28
				Add 18% GST	11466347.27
				Add 1% Contingency	637019.29
				Grand Total	75805295.85
				Say Rs. In Lacs	758.05





कार्यालय प्रभागीय वनाधिकारी, वाराणसी वन प्रभाग, वाराणसी।

(वन भवन, एच.आई.जी.-36 अशोक विहार कालोनी फेज-1, पहड़िया, वाराणसी-221007)

दूरभाष/फैक्स-0524 2585574

ई-मेल dfovms@yahoo.in

पत्रांक:- 8030 /29-1, दिनांक, वाराणसी, जनवरी, 22 2026 ।

सेवा में,

परियोजना निदेशक

राज्य स्वच्छ गंगा मिशन

उत्तर प्रदेश, लखनऊ।

विषय- मा० राष्ट्रिय हरित अधिकरण नई दिल्ली में विचाधीन OA No. 200/2014 M.C. Mehta Vs Union of India & Ors. में पारित आदेश दिनांक 27 नवम्बर 2025 के अनुपालन के सम्बन्ध में ।

महोदय,

आपके कार्यालय पत्रांक 82/250/SMCG-UP/01 दिनांक 19/01/2026 के क्रम में तय प्रपत्र पर उत्तर प्रदेश जल निगम ग्रामीण वाराणसी (Annexure 01: By Uttar Pradesh Jal Nigam Rural Varanasi) से प्राप्त एवं सूचना संकलित कर अग्रिम एवं आवश्यक कार्यवाही हेतु सादर प्रेषित ।

भवदीय,

प्रभागीय वनाधिकारी/सदस्य सचिव
जिला गंगा समिति वाराणसी ।

पत्रांक:- 8030 /समदिनांकित ।

प्रतिलिपि जिलाधिकारी/अध्यक्ष, जिला गंगा समिति, वाराणसी को सूचनार्थ एवं आवश्यक कार्यवाही प्रेषित।।

प्रभागीय वनाधिकारी/सदस्य सचिव
जिला गंगा समिति वाराणसी ।

District-VARANASI

District	Total Drains and Tapping Status	STP Capacity (MLD)	STP Completion Time Line	Sewerage Network Status	Nodal Officer	Actions Taken	District Ganga Plan Status	Budget Details	Utilization	Rivers Treated as Drains	Remarks
1	2	3	4	5	6	7	8	9	10	11	12
Varanasi	Total drain -73 Nos.(30 Drains Ganga & 43 Drains Varuna) Tapped - 45 Untapped- 25 Partial tapped-03	1- 80 MLD STP Dinapur 2- 140 MLD STP Dinapur 3- 120 MLD STP Goithaha 4- 50 MLD STP Ramana 5- 10 MLD STP Ramnagar 6- 8 MLD STP Bhagwanpur 7- 12 MLD STP BLW 8- 55 MLD STP Bhagwanpu 9- 07 MLD STP Sujabad 10- 60 MLD STP Lohta 11- 250 MLD STP Dinapur	1- Operational 2- Operational 3- Operational 4- Operational 5- Operational 6- Operational 7- Operational (Maintain by BLW) 8- STP has been commissioned on dt. 20-11-2025 with BHU STP flow and MPS work will be completed on 31-01-2026 9- At present Work is progress & will be completed May 2026 10- Under tendering, 24 months after Letter of award 11- DPR Capacity Enhancement of Existing 80 MLD STP Dinapur To 250 MLD in Varanasi Amounting to Rs. 1477.12 Cr. has been sent for approval.	(report awaited from Uttar Pradesh Jal Nigam Urban Varanasi)		{file under process)	Section A and Section B of District Ganga Plan is completed. While making of Section C is under progress.	- Available Available Available Proposal submitted	-	Assl	



उत्तर प्रदेश जल निगम (ग्रामीण)

कार्यालय परियोजना प्रबन्धक गंगा प्रदूषण नियंत्रण इकाई,
भगवानपुर, वाराणसी-221005

पत्रांक 82 / NGT / 02 दिनांक 22 / 01 / 2026
सेवा में

प्रभागीय वनाधिकारी / सदस्य सचिव,
जिला गंगा समिति वाराणसी।

विषय:- मा0 राष्ट्रीय हरित अधिकरण (NGT) द्वारा ओ0ए0 संख्या-200/2014 में पारित आदेश दिनांक 27.11.2025 के अनुपालन में तय प्रपत्र पर मांगी गयी सूचना प्रेषित किये जाने के सम्बन्ध में।

महोदय,

उपरोक्त विषयक कृपया अपने पत्रांक 3025/29-1 दिनांक, वाराणसी, जनवरी, 21 2026 का संदर्भ ग्रहण करने का कष्ट करें, जिसके माध्यम से मा0 राष्ट्रीय हरित अधिकरण नई दिल्ली द्वारा ओ0ए0 संख्या 200/2014 में पारित आदेश दिनांक 27.11.2025 के अनुपालन में तय प्रपत्र पर सूचना चाही गयी है। उक्त के क्रम में निर्धारित प्रपत्र पर सूचना संलग्न कर अग्रेतर कार्यवाही हेतु प्रेषित है।

संलग्नक- उपरोक्तानुसार।

भवदीय,

(आशीष कुमार सिंह)
परियोजना प्रबन्धक

पुष्ठांकन संख्या एवं दिनांक उपरोक्तानुसार।

प्रतिलिपि निम्नलिखित को सूचनार्थ एवं आवश्यक कार्यवाही हेतु प्रेषित।

1. जिलाधिकारी/अध्यक्ष, जिला गंगा समिति, वाराणसी।
2. अधीक्षण अभियन्ता, मण्डल कार्यालय, उ0प्र0 जल निगम (ग्रामीण), वाराणसी।

परियोजना प्रबन्धक

45778

APPLICATION NO. 200 of 2014

District-VARANASI

District	Total Drains and Tapping Status	STP Capacity (MLD)	STP Completion Time Line	Sewerage Network Status	Nodal Officer	Actions Taken	District Ganga Plan Status	Budget Details	Utilization	Rivers Treated as Drains	Remarks
1	2	3	4	5	6	7	8	9	10	11	12
Varanasi	Total drain - 73 Nos. (30 Drains Ganga & 43 Drains Varuna) Tapped - 45 Untapped - 25 Partial tapped - 03	80 MLD STP Dinapur	Operational	Related to UPJN (Urban)						Assi River	
		140 MLD STP Dinapur	Operational								
		120 MLD STP Gothaha	Operational								
		50 MLD STP Ramana	Operational								
		10 MLD STP Ramnagar	Operational								
		8 MLD STP Bhagwanpur	Operational								
		12 MLD STP BLW	Operational (Maintain by BLW)								
55 MLD STP Bhagwanpur	STP has been commissioned on dt. 20-11-2025 with BHU STP flow and MPS work will be completed on 31-01-2026	Available									
07 MLD STP Sujabad	At present Work is progress & will be completed May 2026	Available									
60 MLD STP Lohta	Under tendering, 24 months after Letter of award	Available									
250 MLD STP Dinapur	DPR Capacity Enhancement of Existing 80 MLD STP Dinapur To 250 MLD in Varanasi Amounting to Rs. 1477.12 Cr. has been sent for approval.	Proposal submitted									

परियोजना प्रबन्धक
गंगा प्रदूषण नियंत्रण इकाई
उ०प्र० जल विभाग (शहरी), वाराणसी

SWACHH BHARAT MISSION (G) PHASE-2

38- GANGA GRAM PANCHYAT

DISTRICT-VARANASI

SR.NO	BLOCK NAME	GP NAME	PRADHAN NAME	MOBILE NO
1	CHIRAIGAON	LUTHAKALA	RAJESH	9005220316
2	CHIRAIGAON	PRANAPUR	VIJAY KUMAR	9452252611
3	CHIRAIGAON	MURIDPUR	TUFANI	9415586560
4	CHIRAIGAON	SARSAOUL	AMITA SINGH	9415596272
5	CHIRAIGAON	SHIV DASA	KIRAN DEVI	9452156020
6	CHIRAIGAON	AMBA	KUSUM DEVI	9792002020
7	CHIRAIGAON	TATEPUR	GEETA	6307854445
8	CHIRAIGAON	SINGHWAR	MARJADI	9984399787
9	CHIRAIGAON	KAMOULI	CHANDRAJEET YADAV	7905543536
10	CHIRAIGAON	SHRISTI	KUSUM DEVI	7753833591
11	CHIRAIGAON	BHARTHARA KALA	AMIT KUMAR SINGH	9415202801
12	CHIRAIGAON	BHAVANPURA	BASANT	8112464151
13	CHIRAIGAON	RAMCHANDIPUR	VIBHA	9839301752
14	CHIRAIGAON	MOKALPUR	NIRMALA	8726865159
15	CHIRAIGAON	DHARADHAR	SUMAN KUMARI	8175886242
16	CHIRAIGAON	GOBRAHA	CHANDANI	7052881111
17	CHIRAIGAON	KUKUDHA	DASHRATH	9096080718
18	CHIRAIGAON	CHHITAUNI	ANITA	9532733653
19	CHIRAIGAON	MISHRAPURA	REKHA DEVI	9451303510
20	CHIRAIGAON	AMAULI	SARITA	9450251428
21	CHIRAIGAON	CHANDPUR	SANTARA	7784035525
22	CHIRAIGAON	MUSTAFABAD	SHEELA	8574529819
23	CHIRAIGAON	CHHHITAUNA	UDAYNATH	9451412917
24	CHOLAPUR	DHAKA	SUMAN DEVI	9919223771
25	CHOLAPUR	KAITHI	ANITA DEVI	7607612082
26	CHOLAPUR	GOURA UPARWAR	URMILA	9648143394
27	CHOLAPUR	RAMPUR	RAJENDER PRASAD	9839851566
28	CHOLAPUR	CHANDRABATI	YOUDISTHIR	9415622605
29	CHOLAPUR	MOLNAPUR	ASHISH GOD	9125358836
30	KVP	MADHHOPUR	SUMAN DEVI	9695866828
31	KVP	CHHITOUNI KOT	ANIL PAL	9793080697
32	KVP	BETAWAR	HARISCHANDRA	6307383569
33	KVP	SARAY DANGARI	SATYA NARAYAN YADAV	8127546730
34	KVP	TARAPUR	MANOJ KUMAR SINGH	9451304434
35	KVP	RAMANA	ARTI DEVI	9005523377
36	KVP	MUDA DEV	RAMESH SAHNI	9795144411
37	KVP	TIKARI	SURYADEV KUSHWAHA	8423819114
38	KVP	NAIPURA KALA	REKHA DEVI	9628269155

Note to AAG in matter related to OAH200 of 2014 for hearing dated 28 February 2025

District: Varanasi

S.No	Attribute	Details
1	District	Varanasi
2	Rivers	Ganga, Varuna, Assi
3	Total Number of Drains	45 (30 Ganga/15 Varuna)
4	Total Discharge	250.53 MLD (Through Drains only)
5	Total Number of Tapped Drains and Discharge	39/118.53 MLD
6	Total Number of Partially Tapped Drains and Discharge	3/90.5 MLD
7	Portion of Partially Tapped drains treated	57.5 MLD
8	Portion of Partially Tapped drains untreated	33 MLD
9	Total Number of Untapped Drains and Discharge	3/41.5 MLD
10	Total Sewage Generation through Drains	522 MLD Total Sewer Generation of which 250.53 MLD is generated through drains
11	Total Sewage Generation through Drains and Treated	176.03 MLD (70.3%)
12	Total Sewage Generation through Drains and untreated	74.5 MLD (29.7%)
13	Special Remark	13 drains of River Varuna were tapped by UP Irrigation Deptt through Interceptor sewer pipe line, of which 07 drains are overflowing due to maintenance. The assets are currently with Irrigation department and are yet to be handed over to Varanasi Nagar Nigam.
14	No of STPs Installed	7
15	Total Installed Capacity of STPs	420 MLD
16	Plan for Untapped /Partially Tapped Drains	<p>Partially tapped drains (i) Assi/ Nagwa Drain & (ii) Nakkha Drain: Partially tapped to 50 MLD Ramana STP. Construction of additional 55 MLD STP is sanctioned vide AA&ES dated 19.10.2022. Overall Progress is 26%. The drain is currently under treatment through Advance Oxidation Process. STP land is Allotted and STP is under Construction. Funds Allocated (INR 308.09 Cr)-under Namami Gange program. To be completed by 06 Dec 2025.</p> <p>Partially Tapped Drain (i) Narokhar Drain: Partially tapped to 120 MLD STP at Goithaha. Currently effluent of Goitha STP outfalls in this drain. DPR for Construction of a separate effluent line to discharge effluent of Goitaha STP to river Varuna is submitted to NMCG.</p> <p>Untapped Drains (i) Ghatwari Mata Mandir Drain (Sujabad); (ii) Shayar Mata Mandir Drain (Sujabad) is proposed to be tapped to Sujabad STP. Land Allocated at Sujabad. Funds Allocated (INR 96.17 Cr)</p>

		<p>Under AMRUT 2.0. to be completed by 03 May 2026</p> <p>Untapped Drain : Durga/Danival/ Lohta Drain: Proposed to be tapped to New STP. DPR of I&D and Treatment works for Durga Drain (Sewerage District-IV), Varanasi, Amounting to Rs. 348.86 Cr.is submitted to NMCG. TPA Is in process. Status of Land Availability: Government land is not available. The Process of procuring private land is under progress. Meeting of Executive Committee of NMCG for approval of project held on 10-02-2025. Letter of Approval Is awaited.</p>
17	Bioremediation for Untapped /Partially Tapped Drains	<p>Of the total 74.5 MLD untreated sewage, 28 MLD is being treated through Advance Oxidation Process. Varanasi Nagar Nigam tried for Bioremediation techniques on these drains but due to heavy flow it was decided to adopt phytoremediation technique for which it studied the Gorakhpur model for phytoremediation (Taliya Drain Outfalling In Rapti River under guidance of Shri C.R Babu, Principal Investigator, C.E.M.D.E, Delhi University) and initiated process to start Phytoremediation of Untapped Drains in Varanasi.</p> <p>Chief Engineer, Varanasi Nagar Nigam has informed that initial steps for phytoremediation has been started.</p> <p>Phytoremediation for 3 untapped drains with total discharge of 41.5 MLD has been initiated and similarly for 2 Partially tapped drains with total discharge of 5 MLD</p>
18	Time Line for I&D works of Untapped Drains	<p>As mentioned above two partially tapped drains will get connected to STP by Dec 25</p> <p>Similarly, the two untapped drains will get connected to STP by March 26</p> <p>Time line for one untapped drain and one partially tapped drains can be given once the projects are sanctioned.</p>
19	Budget Provision or funding source for I&D Works	Being Funded under Namami Gange or AMRUT 2.0
20	Land Availability Status for STP and SPS	Land has been allocated as described above. Where government land is not available private land is being procured and provided.
21	Status of District Ganga Plan Preparation and Plan for its implementation	The District Ganga Action Plan for Varanasi will be ready by January 2026

Regional Office
U.P. Pollution Control Board
Varanasi

A- **Tourism (Ecological) Plan- Monitoring Plans of STP/ Solid waste/Hotels/Ghats/ Aquatic species and River water quality**

Monitoring plan of existing/proposed STPs under the jurisdiction of the Regional Office, U.P. Pollution Control Board, Varanasi:

Presently, composite samples are collected from all STPs from day 1 to day 15, and grab samples are collected from all STPs from day 16 to the last day of each month.

Solid waste

This is concerned to Nagar Nigam, Varanasi

Hotels

Compliance should be ensured under the Water and Air Acts by the UPPCB.

Ghats

This is concerned to Tourism Department, Varanasi

Aquatic species and River water quality

This is concerned to Forest Department.

B- **Treatment Plant for 1 mixed drain (alongwith timeline)**

This is concerned to U.P. Jal Nigam (Rural/Urban), Varanasi

Kashish
08/04/2026
(Kashish Kanaujia)
J.E.

(Atul Thenua)
08/04/2026
J.E.

45783

**Office of the Project Manager, Ganga Pollution Prevention Unit,
U.P.Jal Nigam (Rural), Varanasi.**

Information Regarding Tapping of Drains

1. Nagar Palika Parishad, Mirzapur

S No.	Name of the Drain	Discharge (MLD)	Tapped / Untapped	MPS/SPS to which diverted	Name of STP	
1	Bisundarpur Drain	1.580	Untapped			The Work is in progress and will be completed in April 2026.
2	Hanumanghat Drain	0.680	Untapped			
3	Public club Drain	0.600	Tapped	8.5 MLD MPS Bisunderpur	8.5 MLD STP Bisunderpur	
4	Barahmiliah Drain	0.390	Tapped			
5	District judge Drain	0.400	Tapped			
6	Lift cannal Drain	0.400	Tapped			
7	Irrigation colony Drain	0.030	Tapped			
8	MorchaGhar Drain	1.640	Tapped			
9	Konia	0.020	Tapped	22.5 MLD MPS Kachari	22.5 MLD STP Pakka Pokhara	
10	Ghoshahid Drain	5.000	Partially Tapped			The Work is in progress and will be completed in April 2026.
11	Balaji temple	2.200	Untapped			
12	Chorawa	0.250	Untapped			The Work is in progress and will be completed in April 2026.
13	Kachari Drain	1.200	Tapped	22.5 MLD MPS Kachari	22.5 MLD STP Pakka Pokhara	
14	Oliyar	0.310	Tapped			
15	Sundar	0.240	Tapped			
16	Badali	0.390	Tapped			
17	Narghat	0.780	Tapped			
18	Khandawa	9.420	Partially Tapped			
19	Basvariya Drain	1.130	Untapped			Comprehensive sewerage scheme for Vindhyachal area comprising of four wards have been approved under AMRUT scheme. 07 MLD STP Work (SBR Technology) completed, and its trail run has been started. Sewer Pipe line and House Connection work is in progress. No Project has sanctioned for tapping of Nalas but Sewage generated in nalas through House Holds has been tapped by house connecting chamber and flows diverted to Sweage Treatment Plant for treatment.
20	DiwanGhat new Drain	0.020	Untapped			
21	BalughatKacha Drain	0.010	Untapped			
22	Malhaya Drain	0.270	Untapped			
23	Patengra (manasarovar) Drain	0.740	Untapped			
24	DiwanGhat old Drain	0.100	Tapped	04 MLD MPS vindhyanchal	07 MLD STP vindhyanchal	
25	BalughatPakka Drain	0.170	Tapped			
26	Parasuram Drain	1.390	Tapped			
27	Gudara Drain	0.200	Tapped			

05/04/2026

परियोजना प्रबन्धक
गंगा प्रदूषण नियंत्रण इकाई
उ०प्र० जल निगम (ग्रामीण), वाराणसी

कार्यालय प्रभागीय वनाधिकारी, मीरजापुर वन प्रभाग, मीरजापुर
पत्रांक-2437/(नमामि गंगे)/2025-26 मीरजापुर दिनांक, जनवरी 22- 2026

R-8

सेवा में,

परियोजना निदेशक,
राज्य स्वच्छ गंगा मिशन,
उ०प्र० लखनऊ।

विषय : मा० राष्ट्रीय हरित अधिकरण, नई दिल्ली में विचाराधीन Original Application No. 200/2014 (I.A No. 340/2022, M.A. No. 872/2018 M.A. No. 480/2018) M.C Mehta Versus Union of India & Ors. में पारित आदेश दिनांक 27 नवम्बर 2025 के अनुपालन के सम्बन्ध में।

सन्दर्भ : आपका पत्रांक-82/250/एस.एम.सी.जी.-यूपी/01, दिनांक 19.01.2026
महोदय,

उपरोक्त विषयक संदर्भित पत्र द्वारा अवगत कराया गया कि नमामि गंगे तथा ग्रामीण जलापूर्ति अनुभाग-2 के पत्र संख्या-51/76-2-2026-ई-1807183 दिनांक 14.01.2026 के माध्यम से पर्यावरण, वन एवं जलवायु परिवर्तन अनुभाग-7 30प्र० के पत्र क्रमांक एन०जी०टी०-29/81-7-2026-43 (पर्या)/2014 टी०सी०-03 दिनांक 09.01.2026 को संलग्न करते हुए प्रश्नगत बाद में मा० राष्ट्रीय हरित अधिकरण, नई दिल्ली में विचाराधीन Original Application No- 200/2014 (I-A NO- 340/2022] M-A- NO- 872/2018 M-A- NO- 875/2014 M-A- NO-480/2018) M-C Mehta Versus Union of India & Ors- में पारित मा राष्ट्रीय हरित अधिकरण के आदेश दिनांक 27 नवम्बर 2025 के अनुपालन के क्रम में सम्बन्धित विभागों से प्राप्त सूचना को संकलित कर निम्नानुसार सूचनार्थ एवं आवश्यक कार्यवाही प्रेषित है।

District	Total Drains & Tapping Status	STP Capacity (MLD)	STP Completion Timeline	Sewerage Network Status	Nodal Officer	Actions Taken	District Ganga Plan Status	Budget Details	Utilization	Rivers Treated as Drains	Remarks
Mirzapur	Nagar Palika - Mirzapur Total - 27 Drains Tapped - 18 Nos Untapped - 09 Nos	1- 8-5 MLD STP Bisunderpur 2- 22.5 MLD STP Pakka Pokhra 3- 07 MLD STP Vindhyachal	1- Operational 2- Operational 3- Operational	228.60 Km	1. श्री दीपक सिंह, जलकल अभियन्ता, मो० न०-9792788933 2. श्री लालमणि, सफाई एवं खाद्य निरीक्षक, मो० न०-8299668845 जिला पंचायत राज अधिकारी द्वारा गंगा ग्राम पंचायतों के ग्राम प्रदान को नोडल नामित करते हुए सूचना संलग्न है।	04 drains tapping proposal has been approved by NMCG tapping will be completed within 02 months. And 05 Nos drains related to Nagar Palika Mirzapur and U.P. Jal Nigam (Urban), Mirzapur Currently untrapped drains are under bioremediation done by Nagar Palika Parishad Mirzapur	District Ganga Plan Status for Mirzapur - Section "C" has been completed and Section "D" will be completed by the end of January	To be Proved by SMCG Lucnko w	To be Proved by SMCG Lucnko w	There is no river in Mirzapur which is treated as drain	04 drains tapping proposal has been approved by NMCG tapping will be completed within 02 months. And 05 Nos drains related to Nagar Palika Mirzapur and U.P. Jal Nigam (Urban), Mirzapur Currently untrapped drains are under bioremediation done by Nagar Palika Parishad Mirzapur
	Nagar Palika - Chunar Total - 15 Drains Untapped - 15	There is no STP in Chunar Nagar Palika so far, however, a working FSTP was inaugurated in March 2023".				Currently untrapped drains are under biorimidiation done by Nagar Palika Parishad Chunar					Currently untrapped drains are under biorimidiation done by Nagar Palika Parishad Chunar

आपके पत्र के अनुसार वांछित सूचना ई-मेल द्वारा आपकी सेवा में सूचनार्थ प्रेषित है।

संलग्नक - उपरोक्तानुसार।

भयंशीय,

प्रभागीय वनाधिकारी/संयोजक
जिला गंगा समिति, मीरजापुर

संख्या अ/समदिनांक

प्रतिलिपि निम्नलिखित को सूचनार्थ एवं आवश्यक कार्यवाही हेतु प्रेषित।

1. जिलाधिकारी/अध्यक्ष, जिला गंगा समिति, मीरजापुर
2. मुख्य विकास अधिकारी/नोडल, जिला गंगा समिति, मीरजापुर।


प्रभागीय वनाधिकारी/संयोजक
जिला गंगा समिति, मीरजापुर

45785

APPLICATION NO. 200 of 2014

District-MIRZAPUR

District	Total Drains and Tapping Status	STP Capacity (MLD)	STP Completion Time Line	Sewerage Network Status	Nodal Office	Actions Taken	District Ganga Plan Status	Budget Details	Utilization	Rivers Treated as Drains	Remarks
1	2	3	4	5	6	7	8	9	10	11	12
Mirzapur	Total 27 drains Tapped – 18 Nos Untapped- 09 Nos.	1- 8.5 MLD STP Bisunderpur 2- 22.5 MLD STP Pakka Pokhara 3- 07 MLD STP vindhyanchal	1- Operational 2- Operational 3- Operational	-	-	-	-	-	-	-	04 drains tapping proposal has been approved by NMCG tapping will be completed within 02 months. And 05 Nos drains related to Nagar Palika Mirzapur and U.P. Ja Nigam (Urban) Mirzapur.


 परियोजना प्रबन्धक
 गंगा प्रदूषण नियंत्रण इकाई
 उ०प्र० जल निगम (ग्रामीण), वाराणसी

कार्यालय नगर पालिका परिषद चुनार, मीरजापुर

सेवा में,

प्रभागीय वनाधिकारी/संयोजक
जिला गंगा समिति, मीरजापुर।

पत्रांक- 520/न0पा0प0चुनार/नमामि गंगे/2026

दिनांक-22.01.2026


विषय:-मा0 राष्ट्रीय हरित अधिकरण, नई दिल्ली द्वारा ओ0ए0 संख्या-200/2014एम0सी0 मेहता बनाम यूनियन ऑफ इण्डिया व अन्य में पारित आदेश दिनांक 27.11.2025 के अनुपालन के संबंध में।

महोदय,

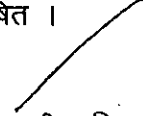
कृपया उपर्युक्त विषयक आपके पत्र सं0-2400/मीरजापुर/(नमामि गंगे), दिनांक मीरजापुर 20 जनवरी 2026 का सन्दर्भ ग्रहण करने का कष्ट करें। इस सम्बंध में अवगत कराना है कि नगर पालिका परिषद चुनार हेतु नामित नोडल अधिकारी (श्री लालमणि) का विवरण एवं आप द्वारा चाही गयी सूचना निर्धारित प्रारूप पर तैयार कर संलग्नक सहित आपकी सेवा में प्रेषित की जा रही है।

कृपया प्राप्ति स्वीकार करने का कष्ट करें।

संलग्नक:- उपरोक्तानुसार


अधिशासी अधिकारी
नगर पालिका परिषद चुनार
मीरजापुर

प्रतिलिपि- जिलाधिकारी महोदय, मीरजापुर की सेवा में सादर सूचनार्थ प्रेषित ।


अधिशासी अधिकारी
नगर पालिका परिषद चुनार
मीरजापुर

Format-1											
ULB	Total Drains & Tapping Status	STP Capacity (MLD)	STP Completion Timeline	Sewerage Network Status	Nodal Officer	Action Taken	District Ganga Plan Status	Budget Details	Utilization	Rivers Treated as Drains	Remarks
1	2	3	4	5	6	7	8	9	10	11	12
NPP Chunar	Total Drain 15 & Untapped-15	There is no STP in Chunar Nagar Palika so far; however, a working FSTP was inaugurated in March 2023."	-	-	-	-	-	-	-	There is no river in NPP chunar which is treated as drain	Remediation-15 Drains



Executive Officer
Nagar Palika Parishad Chunar
Mirzapur

Format-2		
District	Recommedation	Action
	What is the status of industrial drain/mixed drain?	NA
	Timeline for FPZ	NA
	1. Tons River	NA
	2. Mangai nadi	NA
	35 Untapped drains sewage disposal plan till final remediation system is provided	NA
	How is MSW processed?	NA
	STP and pumping stations-when will it be properly functional?	NA
	List of rivers-status to be verified:	NA
	1- Beso River	NA
	2- Mangai River	NA
	3- Gangi River	NA
	4- Karamnasa River	NA
	5- Gomati River	NA
	6- Bhaisahi Nadi	NA
	7- Tons Nadi	NA


 Executive Officer
 Nagar Palika Parishad Chunar
 Mirzapur

प्रारूप

निकाय का नाम	नदी का नाम	विकास खण्ड का नाम	ग्राम पंचायत अथवा नगर पालिका का नाम	नोडल अधिकारी का नाम	पदनाम	मोबाइल नं०
1	2	3	4	5	6	7
चुनार	गंगा एवं जरगो नदी	-	नगर पालिका परिषद चुनार	श्री लालमणि	सफाई एवं खाद्य निरीक्षक	8299668845


अधिशाली अधिकारी
नगर पालिका परिषद चुनार
मीरजापुर

ULB-Nagar Palika Parishad Chunar, Mirzapur

S.N.	Name Of Drain	Town	Tapped or Untapped	Quantity Of Sewe discharge from the Drain (in MLD)	STP/Land/Fund			Timeline for making the STP functional	Timeline for Completing the household Connectivity to that STP
					STP to which the drain is proposed to be connected after tapping	Status of land allotted for STP	Status of funds provided for the STP		
1	Santoshi Mata Mandir Nala	Chunar	Untapped Note- By placing iron mesh on the mouth of all drains. Solid waste is prevented from flowing into the Ganga and the water coming out of the mesh is purified through bioremediation process and release into the Ganga and Jargo .	0.125	STP is proposed	Land Not Allotted	Fund Not Allotted	No Timeline determined	No Timeline determined
2	Belbir Ghat Nala			0.042					
3	Post Office North Nala			0.335					
4	Post Office South Nala			0.393					
5	Nishadraj Park Nala, Gangeshwarnath			0.068					
6	Chaura Mata Mandir Nala			0.125					
7	Balughat Nala			0.085					
8	Pared Ground Nala			0.300					
9	Kashiram Awas Nala			0.377					
10	Nagar Palika Nala			0.224					
11	Pashu Chikitsalay Nala			0.126					
12	Saddupur Naipurwa Nala			0.960					
13	Bharpur Trimuhani Nala			0.134					
14	Tekaur Nagarpur Nala			0.100					
15	Nagarpur Nala			0.091					

नोट- नगर पालिका परिषद चुनार सीमांतर्गत सभी 15 नालों पर बायोरेमिडेशन का कार्य निकाय द्वारा स्वयं कराया जा रहा है।


 Executive Officer
 Nagar Palika Parishad Chunar
 Mirzapur

कार्यालय, नगर पालिका परिषद मीरजापुर

पत्रांक 511 /राा0प्र0/2025-26

दिनांक 22/01/2026

कार्यालय-आदेश

श्री दीपक सिंह,

जलकल अभियन्ता, मो0नं0-9792788933

नगर पालिका परिषद, मीरजापुर।

कृपया प्रभागीय वनाधिकारी, मीरजापुर वन प्रभाग मीरजापुर के कार्यालय पत्रांक 2399/मीरजापुर/(नमामि गंगे) दिनांक, मीरजापुर 20 जनवरी 2026 द्वारा मा0 राष्ट्रीय हरित अधिकरण, नई दिल्ली द्वारा ओ0ए0 सं0-200/2014 एम0सी0 मेहता बनाम यूनियन ऑफ इण्डिया व अन्य में पारित आदेश दिनांक 27.11.2025 के क्रम में नगर पालिका परिषद, मीरजापुर के द्वारा आपको नोडल अधिकारी नामित किया जाता है।

Distri ct	Total Drain s & Tappi ng status	STP Capac ity (MLD)	STP Completi on Timeline	Sewera ge Networ k Status	Nodal Officer	Acti on Tak en	Distri ct Gan ga Plan statu s	Budg et Detai ls	Utilizali on	River s Treat ed as Drain s	Remar ks
1	2	3	4	5	6	7	8	9	10	11	12
-	-	-	-	-	दीपक सिंह, जलकल अभियन्ता, मो0नं0- 9792788 933	-	-	-	-	-	-

तदनुसार अग्रिम कार्यवाही करना सुनिश्चित करें।

अधिशासी अधिकारी

नगर पालिका परिषद, मीरजापुर

प्रतिलिपि:- निम्नलिखित को सादर सूचनार्थ एवं आवश्यक कार्यवाही हेतु प्रेषित।

1. जिलाधिकारी/अध्यक्ष, जिला गंगा समिति, मीरजापुर।
2. मुख्य विकास अधिकारी/नोडल अधिकारी, जिला गंगा समिति, मीरजापुर।
3. प्रभागीय वनाधिकारी/संयोजक, जिला गंगा समिति, मीरजापुर।

अधिशासी अधिकारी

नगर पालिका परिषद, मीरजापुर

प्रेषक,
जिला पंचायत राज अधिकारी
मीरजापुर।

सेवा में,
प्रभागीय वनाधिकारी/संयोजक
जिला गंगा समिति
मीरजापुर।

पत्रांक- 4387 /पं0-7/एस0बी0एम0(जी0)/नमामि गंगे/अनु0आ0/2025-26 दिनांक 22/11/26
विषय:- मा0 राष्ट्रीय हरित अभिकरण नई दिल्ली द्वारा ओ0ए0-200/2014 एम0सी0 मेहता बनाम
यूनियन आफ इण्डिया व अन्य में पारित आदेश दिनांक 27.11.2025 के अनुपालन के सम्बन्ध में।
महोदय,

कृपया अपने कार्यालय पत्र संख्या 2400/मीरजापुर/नमामि गंगे/दिनांक, मीरजापुर 20 जनवरी
2026 का सन्दर्भ ग्रहण करने का कष्ट करें। जिसके द्वारा मा0 राष्ट्रीय हरित अभिकरण नई दिल्ली द्वारा
ओ0ए0-200/2014 एम0सी0 मेहता बनाम यूनियन आफ इण्डिया व अन्य में पारित आदेश दिनांक
27.11.2025 के अनुपालन में गंगा नदी से सटे ग्राम पंचायतों में ग्राम सभा के सरपंच / ग्राम प्रधान को
नोडल नामित करते हुए निर्धारित प्रारूप पर सूचना उपलब्ध कराने के निर्देश दिए गये हैं।

अतः उक्त के क्रम में गंगा ग्राम पंचायतों के ग्राम प्रधान को नोडल नामित करते हुए सूचना
आवश्यक कार्यवाही हेतु प्रेषित है।

संलग्नक-यथोक्त

(संतोष कुमार)

जिला पंचायत राज अधिकारी
मीरजापुर।

पत्रांक- /दिनांकित

प्रतिलिपि-निम्नलिखित को सूचनार्थ एवं आवश्यक कार्यवाही हेतु प्रेषित-

1. जिलाधिकारी महोदय, मीरजापुर।
2. मुख्य विकास अधिकारी महोदय, मीरजापुर।
3. समस्त सम्बन्धित खण्ड विकास अधिकारी जनपद-मीरजापुर।
4. समस्त सम्बन्धित सहायक विकास अधिकारी(पं0), जनपद-मीरजापुर।
5. समस्त गंगा ग्राम प्रधान मीरजापुर द्वारा सम्बन्धित सहायक विकास अधिकारी (पं0) के माध्यम से पालनार्थ।

जिला पंचायत राज अधिकारी
मीरजापुर।

गंगा ग्राम पंचायत के नोडल का विवरण जनपद मीरजापुर							
क्रम संख्या	जनपद का नाम	नदी का नाम	विकास खण्ड का नाम	ग्राम पंचायत	नोडल अधिकारी / ग्राम प्रधान का नाम	पदनाम	मोबाइल नम्बर
1	2		3	4	5		7
1	MIRZAPUR	Ganga	CHHANVEY	AADAMPUR	AMAR BAHADUR YADAV	Gram Pradhan	9651000612
2	MIRZAPUR	Ganga	CHHANVEY	AKODHI	SATEESH	Gram Pradhan	9919325618
3	MIRZAPUR	Ganga	CHHANVEY	BABURA	ANAND MOHAN SINGH	Gram Pradhan	9935839453
4	MIRZAPUR	Ganga	CHHANVEY	BAJATA	USHA DEVI	Gram Pradhan	8736965478
5	MIRZAPUR	Ganga	CHHANVEY	BARAHA KHURD	ANIL KUMAR BIND	Gram Pradhan	9793296125
6	MIRZAPUR	Ganga	CHHANVEY	BASEWARA KALA	SHILA DEVI	Gram Pradhan	9621405873
7	MIRZAPUR	Ganga	CHHANVEY	BHABHNI MU. PARWA	BAIJANTI DEVI	Gram Pradhan	9721688481
8	MIRZAPUR	Ganga	CHHANVEY	BHAIDPUR	PRIYA PANDEY	Gram Pradhan	9005061353
9	MIRZAPUR	Ganga	CHHANVEY	BHILGAUR	CHAMPA DEVI	Gram Pradhan	8085668387
10	MIRZAPUR	Ganga	CHHANVEY	BIJAR KALA	RAVI YADAV	Gram Pradhan	9005234603
11	MIRZAPUR	Ganga	CHHANVEY	CHADAICHA	GHANSHYAM	Gram Pradhan	8849192924
12	MIRZAPUR	Ganga	CHHANVEY	CHEHARA	SANGEETA DEVI	Gram Pradhan	6392255208
13	MIRZAPUR	Ganga	CHHANVEY	DAGAHAR	SUNITA	Gram Pradhan	8853765231
14	MIRZAPUR	Ganga	CHHANVEY	DUGAULI KANTIT	ANJANA PANDEY	Gram Pradhan	7007123414
15	MIRZAPUR	Ganga	CHHANVEY	GAURA	BECHAN SINGH	Gram Pradhan	9936756060
16	MIRZAPUR	Ganga	CHHANVEY	GOGAV	SIYA DULARI	Gram Pradhan	9005745274
17	MIRZAPUR	Ganga	CHHANVEY	GOPALPUR	BHARAT PRASAD	Gram Pradhan	9554591750
18	MIRZAPUR	Ganga	CHHANVEY	HARGARH	URENDRA KUMAR VISHWAKARM	Gram Pradhan	8090177276
19	MIRZAPUR	Ganga	CHHANVEY	JOPA	GOWARDHAN PATEL	Gram Pradhan	7905959293
20	MIRZAPUR	Ganga	CHHANVEY	KASHI SARPATI	SANJU DEVI	Gram Pradhan	979300774
21	MIRZAPUR	Ganga	CHHANVEY	KHAIRA	ASHISH YADAV	Gram Pradhan	9651541105
22	MIRZAPUR	Ganga	CHHANVEY	KOTHARA KANTIT	VIMLA SINGH	Gram Pradhan	9956209090
23	MIRZAPUR	Ganga	CHHANVEY	KURAUTHI PANDEY	DIWAKAR SINGH	Gram Pradhan	7007066438
24	MIRZAPUR	Ganga	CHHANVEY	MISHRAPUR	SITA DEVI	Gram Pradhan	7885258522
25	MIRZAPUR	Ganga	CHHANVEY	NADINI	ANJANA PATHAK	Gram Pradhan	7005276854
26	MIRZAPUR	Ganga	CHHANVEY	NAGAVASI	JEET NARAYAN	Gram Pradhan	9005098872
27	MIRZAPUR	Ganga	CHHANVEY	NAUGAON	JADAWATI DEVI	Gram Pradhan	7646843860
28	MIRZAPUR	Ganga	CHHANVEY	NIBI GAHARWAR	MADHURI SONKAR	Gram Pradhan	7860650550
29	MIRZAPUR	Ganga	CHHANVEY	NIFARA	ASHA YADAV	Gram Pradhan	9450315506
30	MIRZAPUR	Ganga	CHHANVEY	PARWA	DINESH KUMAR	Gram Pradhan	7068076951
31	MIRZAPUR	Ganga	CHHANVEY	SHIVPUR	SURAJ KUMAR	Gram Pradhan	7398839355
32	MIRZAPUR	Ganga	CHHANVEY	SUPANTHA	SANDEEP	Gram Pradhan	9415669510
33	MIRZAPUR	Ganga	CHHANVEY	TILAI MAUJAAR	TARAKNATH	Gram Pradhan	7080492151
34	MIRZAPUR	Ganga	CHHANVEY	UNCHDIH	KANTI DEVI	Gram Pradhan	8318910001
35	MIRZAPUR	Ganga	JAMALPUR	BARAIPUR	Sarita Chaurasiya	Gram Pradhan	9795487304
36	MIRZAPUR	Ganga	JAMALPUR	BISHESHARPUR MAFI	Malati Devi	Gram Pradhan	8707764129
37	MIRZAPUR	Ganga	JAMALPUR	MIRZAPUR KHURD	Priyanka Singh	Gram Pradhan	9170503062
38	MIRZAPUR	Ganga	KON	BALLIPARWA	VIMALA DEVI	Gram Pradhan	9695606158
39	MIRZAPUR	Ganga	KON	BHATEWARA	KAMALI DEVI	Gram Pradhan	9455506877
40	MIRZAPUR	Ganga	KON	BHOGAON	BHAGGU	Gram Pradhan	6394507998
41	MIRZAPUR	Ganga	KON	CHECKSARI	HARISHANKAR	Gram Pradhan	8739038283
42	MIRZAPUR	Ganga	KON	CHILH	SUMAN DEVI	Gram Pradhan	9453878187
43	MIRZAPUR	Ganga	KON	DALAPATTI	ARUN KUMAR	Gram Pradhan	9935145111
44	MIRZAPUR	Ganga	KON	DHAURAHARA	PUSHPA DEVI	Gram Pradhan	9415480091
45	MIRZAPUR	Ganga	KON	DINGUR PATTI	MAHAVEER SAROJ	Gram Pradhan	7348708030
46	MIRZAPUR	Ganga	KON	GADGERI	CHANDRASHEKHAR YADAV	Gram Pradhan	9415876486
47	MIRZAPUR	Ganga	KON	GAHIA	SHIVRAM	Gram Pradhan	8953312268
48	MIRZAPUR	Ganga	KON	GOBRAHA	SUNITA DEVI	Gram Pradhan	9653417914
49	MIRZAPUR	Ganga	KON	HARSINGPUR	JEET LAL	Gram Pradhan	9935890219
50	MIRZAPUR	Ganga	KON	JAGDISHPUR	ALOK KUMAR SINGH	Gram Pradhan	7007090208
51	MIRZAPUR	Ganga	KON	KAMASIN	RAJESH KUMAR	Gram Pradhan	8542038936
52	MIRZAPUR	Ganga	KON	KARSHERUA	DINESH MISHRA	Gram Pradhan	9415669345
53	MIRZAPUR	Ganga	KON	KHALUA	RAJENDRA PRATAP	Gram Pradhan	9450844007
54	MIRZAPUR	Ganga	KON	KOLHUA BHOJ	DASSU	Gram Pradhan	8303143629
55	MIRZAPUR	Ganga	KON	LAKHANPUR	JATASHANKAR	Gram Pradhan	9935933320
56	MIRZAPUR	Ganga	KON	MADAN PATTI	ANIL SONKAR	Gram Pradhan	9453877777
57	MIRZAPUR	Ganga	KON	MAJHIGANWA	RAASMANI DEVI	Gram Pradhan	9453646140
58	MIRZAPUR	Ganga	KON	MAJHILIPATTI	SUNITA DEVI	Gram Pradhan	9936221210
59	MIRZAPUR	Ganga	KON	MALADHERPUR	SHAILENDRA KUMAR	Gram Pradhan	8318302065
60	MIRZAPUR	Ganga	KON	MALLEPUR	YOGESH	Gram Pradhan	8738007072

61	MIRZAPUR	Ganga	KON	MAWAIYA	SUMAN DEVI	Gram Pradhan	7007459813
62	MIRZAPUR	Ganga	KON	MISHRADHAP	SHASHI MILAN	Gram Pradhan	6391317250
63	MIRZAPUR	Ganga	KON	MUJHERAHARA KALA	ANITA SINGH	Gram Pradhan	9936920819
64	MIRZAPUR	Ganga	KON	PAKHWAIYA	GEETA DEVI	Gram Pradhan	9532565856
65	MIRZAPUR	Ganga	KON	PURIAGIR	SHEELA DEVI	Gram Pradhan	9198287946
66	MIRZAPUR	Ganga	KON	RAMPUR	Mishree Lal	Gram Pradhan	9935993669
67	MIRZAPUR	Ganga	KON	SEMRA	CHANDRASHEKHAR	Gram Pradhan	9956898370
68	MIRZAPUR	Ganga	KON	SHREE PATTI	SHAMBHU NATH YADAV	Gram Pradhan	9415553765
69	MIRZAPUR	Ganga	KON	TILTHI	OM PRAKASH DUBEY	Gram Pradhan	9935361004
70	MIRZAPUR	Ganga	MAJHAWA	BAJAHAN	Sadhana devi	Gram Pradhan	9369897465
71	MIRZAPUR	Ganga	MAJHAWA	BARENI	Ashok kumar	Gram Pradhan	8090146933
72	MIRZAPUR	Ganga	MAJHAWA	GADAULI	Manisha devi	Gram Pradhan	9559595376
73	MIRZAPUR	Ganga	MAJHAWA	GEGRAV	Rmavati devi	Gram Pradhan	7317501425
74	MIRZAPUR	Ganga	MAJHAWA	JALALPUR	Mangaru	Gram Pradhan	9935796252
75	MIRZAPUR	Ganga	MAJHAWA	KEVTAVEER	Isarawati	Gram Pradhan	9695076658
76	MIRZAPUR	Ganga	MAJHAWA	MATIYARI	Chandrabali	Gram Pradhan	9129019829
77	MIRZAPUR	Ganga	MAJHAWA	SHIVRANI	Iaishankar	Gram Pradhan	7007580819
78	MIRZAPUR	Ganga	NAGAR (CITY)	BHATAULI	NARAYAN	Gram Pradhan	6307138249
79	MIRZAPUR	Ganga	NAGAR (CITY)	BIHARI	MUNESH YADAV	Gram Pradhan	8840567452
80	MIRZAPUR	Ganga	NAGAR (CITY)	CHAPUR KALA	ANARASI DEVI	Gram Pradhan	8115012630
81	MIRZAPUR	Ganga	NAGAR (CITY)	GANGAUT	sunil	Gram Pradhan	9140096922
82	MIRZAPUR	Ganga	NAGAR (CITY)	KHUTHA MAUNAS	Shiipa	Gram Pradhan	9453290080
83	MIRZAPUR	Ganga	NAGAR (CITY)	LEDU	VINITA BHARATI	Gram Pradhan	9651630392
84	MIRZAPUR	Ganga	NAGAR (CITY)	NAUHA	Ram Patti Gaund	Gram Pradhan	9915720890
85	MIRZAPUR	Ganga	NAGAR (CITY)	NEWADHIYA GHAT	DHARMENDRA KUMAR	Gram Pradhan	9956088534
86	MIRZAPUR	Ganga	NAGAR (CITY)	PARWA RAJDHAR	MAHENDRA BAHADUR	Gram Pradhan	7897664646
87	MIRZAPUR	Ganga	NAGAR (CITY)	PIPRADAD	LAXMI DEVI	Gram Pradhan	8400835206
88	MIRZAPUR	Ganga	NAGAR (CITY)	SEMRA BELAUHA	BAURAM YADAV	Gram Pradhan	7897164466
89	MIRZAPUR	Ganga	NAGAR (CITY)	SINHER KALA	AWADHA NARAYAN	Gram Pradhan	9651767194
90	MIRZAPUR	Ganga	NARAINPUR	BAGHEDI	Virendra Kumar Nishad	Gram Pradhan	9795243048
91	MIRZAPUR	Ganga	NARAINPUR	BHAWANIPUR	Rashmi Patel	Gram Pradhan	9793840114
92	MIRZAPUR	Ganga	NARAINPUR	BHORAHI	Dharmendra Singh	Gram Pradhan	9559281674
93	MIRZAPUR	Ganga	NARAINPUR	BISHESHERPUR	Mamta Singh	Gram Pradhan	9415391370
94	MIRZAPUR	Ganga	NARAINPUR	GANGPUR	Shyam Bihari	Gram Pradhan	8858446096
95	MIRZAPUR	Ganga	NARAINPUR	JALALPUR MAFI	Alka Singh	Gram Pradhan	9415824034
96	MIRZAPUR	Ganga	NARAINPUR	NIJAMUDDINPUR	Eklakh Khan	Gram Pradhan	7905095302
97	MIRZAPUR	Ganga	NARAINPUR	NIYAMATPUR KALA	Kastura Devi	Gram Pradhan	9919400161
98	MIRZAPUR	Ganga	NARAINPUR	RAIPURIA	Aradhna Devi	Gram Pradhan	8840754193
99	MIRZAPUR	Ganga	NARAINPUR	AIPURIYA (AIBAKPUR MOHANA	Chandrpal Singh	Gram Pradhan	9454869881
100	MIRZAPUR	Ganga	NARAINPUR	RAMRAI PUR	Alka Singh	Gram Pradhan	8543971601
101	MIRZAPUR	Ganga	NARAINPUR	SAMAS PUR	Krishn Pal	Gram Pradhan	9450938398
102	MIRZAPUR	Ganga	NARAINPUR	SHIVPUR	Arvind Kumar	Gram Pradhan	9198248508
103	MIRZAPUR	Ganga	PAHARI	BEDAULI KALA	dip narayan yadav	Gram Pradhan	7068347878
104	MIRZAPUR	Ganga	PAHARI	BELWAN	priya dubey	Gram Pradhan	8318825327
105	MIRZAPUR	Ganga	PAHARI	CHAUHAN PATTI	arvind kumar	Gram Pradhan	6307284684
106	MIRZAPUR	Ganga	PAHARI	CHHITAM PATTI	santosh	Gram Pradhan	9621685492
107	MIRZAPUR	Ganga	PAHARI	DHARMADEVA	savita devi	Gram Pradhan	9453651400
108	MIRZAPUR	Ganga	PAHARI	JAUSARA	ramesh kuimar	Gram Pradhan	9794301407
109	MIRZAPUR	Ganga	PAHARI	KANAURA	rakesh	Gram Pradhan	9920290204
110	MIRZAPUR	Ganga	PAHARI	KATHINAI	mahesh kumar	Gram Pradhan	9956529102
111	MIRZAPUR	Ganga	PAHARI	NANHUPUR	shani kumar	Gram Pradhan	8580678164
112	MIRZAPUR	Ganga	PAHARI	RAMNAGAR SIKARI	rajesh kumar	Gram Pradhan	9415313062
113	MIRZAPUR	Ganga	PAHARI	SARAIYA KAMAR GHATA	mahesh	Gram Pradhan	9935940172
114	MIRZAPUR	Ganga	PAHARI	SINDHORA	ruma kumari	Gram Pradhan	8264677200
115	MIRZAPUR	Ganga	SHIKHAR	AA. LA. SULTANPUR	ANIL KUMAR GAUTAM	Gram Pradhan	9621872526
116	MIRZAPUR	Ganga	SHIKHAR	ADALPURA	KRISHNAVATI	Gram Pradhan	9415674356
117	MIRZAPUR	Ganga	SHIKHAR	BASARATAPUR	PRITI	Gram Pradhan	9140143624
118	MIRZAPUR	Ganga	SHIKHAR	BITHTHALPUR	MANOJ KUAMR	Gram Pradhan	9956272568
119	MIRZAPUR	Ganga	SHIKHAR	DHANAITA	SAROJ SINGH	Gram Pradhan	9452139695
120	MIRZAPUR	Ganga	SHIKHAR	GOBINDPUR	MATA CHARAN SINGH	Gram Pradhan	9455021375
121	MIRZAPUR	Ganga	SHIKHAR	GORAIIYA	ASHWANI	Gram Pradhan	9415091335
122	MIRZAPUR	Ganga	SHIKHAR	ISWAR PATTI	SURAJ PRASAD	Gram Pradhan	9918105030
123	MIRZAPUR	Ganga	SHIKHAR	KATHERWA	AJAY KUMAR	Gram Pradhan	8081390477
124	MIRZAPUR	Ganga	SHIKHAR	KELA BELA	CHANDA DEVI	Gram Pradhan	9621980969
125	MIRZAPUR	Ganga	SHIKHAR	LALPUR	AJAY	Gram Pradhan	9695197762

126	MIRZAPUR	Ganga	SHIKHAR	RUDAULI	NILAM CHAUDHARI	Gram Pradhan	8737892828
127	MIRZAPUR	Ganga	SHIKHAR	MAWAIYA	DINESH KUMAR CHAUBEY	Gram Pradhan	8840356477
128	MIRZAPUR	Ganga	SHIKHAR	MEDIYA	MAHENDRA KUMAR	Gram Pradhan	6306066433
129	MIRZAPUR	Ganga	SHIKHAR	PASIAAHI	RAJANI DEVI	Gram Pradhan	9336842330
130	MIRZAPUR	Ganga	SHIKHAR	PREMAPUR	SANDIP KUMAR SINGH	Gram Pradhan	9450323648
131	MIRZAPUR	Ganga	SHIKHAR	RAMGARH KALA	HARIOM SINGH	Gram Pradhan	8858588855
132	MIRZAPUR	Ganga	SHIKHAR	SHILPI	SHAIENDRA KUMAR	Gram Pradhan	9555273662
133	MIRZAPUR	Ganga	SHIKHAR	SIKHAR	DHARMAVATI DEVI	Gram Pradhan	9451440693
134	MIRZAPUR	Ganga	SHIKHAR	TAMMAN PATTI	ANURAG	Gram Pradhan	8400008471

45796

OFFICE OF THE EXECUTIVE ENGINEER, CONSTRUCTION DIVISION, UP JAL NIGAM(URBAN), MIRZAPUR


District	Total Drains & Tapping Status	STP Capacity (MLD)	STP Completion Timeline	Sewerage Network Status	Nodal Officer	Action Taken	District Ganga Plan Status	Budget Details	Utilization	Rivers Treated as Drains Remarks	Remarks
1	2	3	4	5	6	7	8	9	10	11	12
Mirzapur				228.60 Km.							




Executive Engineer

22.01.2026

Form No. 1											
District	Total Drains & Tapping Status	STP Capacity (MLD)	STP Completion Timeline	Sewerage Network Status	Nodal Officer	Actions Taken	District Ganga Plan Status	Budget Details	Utilization	Rivers Treated as Drains	Remarks
1	2	3	4	5	6	7	8	9	10	11	12
Ghazipur	<p>Total Number of Drains in district-35 NPP Ghazipur- Total drain-23 Tapped-02 (Bada Mahadeva Adarsha Bazar & Bada Mahadeva Gorabazar) Untapped-21</p> <p>Bioremediation work is being done in NPP Ghazipur for remaining 21 drains as a temporary measures. For permanent tapping of these drains under NPP, it is likely to take three months for making an action plan as reported by project manager Ganga Pollution Control Unit, Jal Nigam Rural Varanasi. The matter was put up in District Ganga Committee and has been taken in the minutes.</p> <p>NPP Zamania- Total drain-03 Tapped-0 Bioremediation work is being done as a temporary measures. The matter was put up in District Ganga Committee and has been taken in the minutes.</p> <p>The Executive Engineer Uttar Pradesh Jal Nigam Urban, Ghazipur has informed via letter no. 49/R-1/22 dated 23-01-2026</p> <p>CSAP (City sanitation action plan) for Zamania NPP has been approved under SBM 2.0 programme. The DPR preparation will be finalized by 15 Feb. 2026 as the land required for STP construction is made available by Zamania Nagar Palika Parishad vide letter no. 4560/ashulipik dt. 23.01.2026.</p> <p>NP Saidpur- Total drain-09 Tapped-0 Bioremediation work is being done as a temporary measures. The matter was put up in District Ganga Committee and has been taken in the minutes.</p> <p>CSAP (City sanitation action plan) for Saidpur NP has been approved under SBM 2.0 programme. The DPR preparation will be finalized by 25 Feb. 2026 as the land required for STP construction is made available by Saidpur Nagar Panchayat vide letter no. 4560/ashulipik dt. 23-01-2026</p>	NPP Ghazipur- 21 MLD	NPP Ghazipur- Complete & Operational from 01-08-2024	105.67 Kms. Laid and operational	The list of Nodal Officer for Nagar Palika Parishad Ghazipur (Annexure-1), Nagar Palika Parishad Zamania (Annexure-2), Nagar Panchayat Saidpur (Annexure-3) & 75 Ganga Gram Sabha (Annexure-4) is Attached	<p>Nodal Officer NPP Ghazipur-Bioremediation work is being done by screening all the above 23 drains. Apart from this, all 23 drains are cleaned daily and throwing dead bodies into the river Ganga has been completely banned.</p> <p>Nodal Officer NPP Zamania- 1- The ghats are cleaned regularly. No garbage is dumped into the Ganga river. 2- Nets have been installed on drains to prevent solid waste from entering the river Ganga. 3- It is prohibited to throw dead bodies into the river Ganga.</p> <p>Nodal Officer NP Saidpur- Bioremediation work is being done in all 9 untapped drains. Screening has been established to prevent solid waste.</p> <p>Nodal Officer Ganga Gram Panchayat- As per clause 56-with the co-ordination of Nodal Officer & District Panchayat Raj Department take various action for the Ganga Rejuvenation. Solid & Liquid waste management: Construction & operation of Vermi Compost pits, U Shape Drains, Hand Pumps, sock pits, silt catcher on drains, community based public dustbins, public toilets or individual toilet, NADEP, compost pits, hand pump platforms, waste vehicle for collection, RRC Centers.</p>	The data collection process is currently underway	Attached is the budget details from the formation of the District Ganga Committee in Ghazipur District upto the financial year 2025-26. (Annexure-5 & 6)	Attached (Annexure-5 & 6)	There is no river in Ghazipur District that is treated as a drain.	


 Divisional Director/Member Secretary,
 District Ganga Committee,
 Ghazipur.

District	Recommendation	Action
Ghazipur	What is the status of industrial drain/mixed drain?	Mixed Drain
	Timeline for FPZ	Flood Plain Zone Identification for River Ganga is complete and work of demarcation of FPZ is under progress. It is expected to be complete by June 2026.
	List of rivers and status to be verified	FPZ demarcation for these rivers is expected to be done by Dec. 2026
	1. Tons river	
	2. Mangai nadi	
	35 Untapped drains Sewage disposal plan till final remediation system is provided	
	How is MSW processed?	
	STP and pumping stations-when will it be properly functional?	Two IPSs have been constructed. First at Jal Kal Campus Mahuabagh (7.0 MLD) is properly functional. Construction of second IPS@ Steamer Ghat (7.5 MLD) is also complete, power transmission line connection is pending. It will be made fully operational through generator (as power source) by 31 January 2026.
	List of rivers-status to be verified:	
	1- Beso River	The Beson has its origin in Devgaon thesil (Azamgarh) and flows towards the east and joins the Ganga on left bank. Total length of flow in the district is 95 Km.
	2- Mangai River	This river enters Ghazipur district in the north of pargana Shadiabad and joins the Tons in Ghazipur. Total length of flow in the district is 45 Km.
	3- Gangi River	It forms the boundary between Karanda and Ghazipur pargana and joins the Ganga near Mainpur. Total length of flow in the district is 50 Km.
	4- Karamnasa River	It flows towards the north-east forms the boundary of the district which it separates from Bihar. It joins the Ganga near Bara. Total length of flow in the district is 24 Km.
	5- Gomati River	It flows along the southern boundary of Saidpur. Total length of flow in the district is 30 Km.
6-Bhaisahi Nadi	This river rises in the Muhammadabad Gohna (Mau) and it passes into Zahurabad and falls into Sarju near Bahadurganj. Total length of flow in the district is 30 Km.	
7- Tons Nadi	Entering in Zahurabad and falls into Sarju near village of Fete Sarai. Total Length of flow in the district is 45 Km.	


 Divisional Director/Member Secretary,
 District Ganga Committee,
 Ghazipur.

कार्यालय नगर पालिका परिषद गाजीपुर

पत्रांक- 1012/23-एन0जी0टी0/एम0सी0 मेहता/न0पा0परि0गा0 2026 दिनांक- 16.01.2026

सेवा में,

प्रभागीय निदेशक/सदस्य सचिव,
जिला गंगा समिति,
गाजीपुर।

विषय-मा0राष्ट्रीय हरित अधिकरण नई दिल्ली द्वारा ओ0ए0 नं0 200/2014 एम0सी0 मेहता बनाम यूनियन ऑफ इण्डिया एवं अन्य में पारित आदेश दिनांक 27.11.2025 के संबंध में।

महोदय,

कृपया उपर्युक्त विषयक अपने पत्रांक-2342/29-1 दिनांक 10.12.2025 का संदर्भ ग्रहण करने का कष्ट करें। उक्त के क्रम में मा0 राष्ट्रीय हरित अधिकरण नई दिल्ली द्वारा ओ0ए0 नं0-200/2014 एम0सी0 मेहता बनाम यूनियन ऑफ इण्डिया एवं अन्य में पारित आदेश दिनांक 27.11.2025 के अनुपालन में इस कार्यालय से संबंधित सूचना निर्धारित प्रारूप पर भरकर अग्रेत्तर कार्यवाही हेतु प्रेषित है।

संलग्नक-यथोक्त।

भवदीय,

(डॉ0 धीरेन्द्र कुमार राय)
अधिशोसी अधिकारी
नगर पालिका परिषद
गाजीपुर

प्रतिलिपि-निम्नलिखित को सादर सूचनार्थ हेतु प्रेषित।

1. मुख्य विकास अधिकारी/नोडल अधिकारी महोदय, जिला गंगा समिति, गाजीपुर।
2. प्रभारी अधिकारी महोदय, स्थानीय निकाय, गाजीपुर।

अधिशोसी अधिकारी
नगर पालिका परिषद
गाजीपुर

कार्यालय नगर पालिका परिषद जमानियाँ जनपद-गाजीपुर

पत्रांक मेमो / डा0लि0 / न0पा0प0जमा0(2024-25) / 2026, एन0जी0टी0 सूचना

दिनांक - 19.01.2026

प्रेषक,

अधिकासी अधिकारी,
नगर पालिका परिषद जमानियाँ
जनपद-गाजीपुर।

सेवा में,

प्रभागीय निदेशक/सदस्य सचिव,
जिला गंगा समिति,
गाजीपुर।

विषय :- मा0 राष्ट्रीय हरित अधिकरण, नई दिल्ली द्वारा ओ0ए0 स0-200/2014 एम0सी0 मेहता बनाम यूनियन आफ इण्डिया एंव अन्य में पारित आदेश दिनांक 27.11.2025 के सम्बन्ध में।

महोदय,

कृपया उपर्युक्त विषयक सादर अवगत कराना है कि मा0 राष्ट्रीय हरित अधिकरण, नई दिल्ली द्वारा ओ0ए0 स0-200/2014 एम0सी0 मेहता बनाम यूनियन आफ इण्डिया एंव अन्य में पारित आदेश दिनांक 27.11.2025 के सम्बन्ध में। गंगा पुर्नजीवन आदेश के खण्ड-56 के अनुसार नदी के प्रदुषण को रोकने और निर्दिष्ट जिले से सटे गंगा नदी या उसके नदी तल की सुरक्षा के दृष्टिगत नोडल अधिकारी नामित कर सूचना निर्धारित प्रारूप पर उपलब्ध कराये जाने के निर्देश प्राप्त हुए है, का अवलोकन करने की कृपा करें।

अतः उक्त पत्र के अनुपालन में नगर पालिका परिषद जमानियाँ जनपद-गाजीपुर से सम्बन्धित नोडल अधिकारी नामित करते हुए उसकी सूचना निर्धारित प्रारूप पर निम्नवत है:-

जनपद का नाम	नदी का नाम	विकास खण्ड का नाम	नगर पालिका का नाम	नोडल अधिकारी का नाम	पदनाम	मावाइल नम्बर
1	2	3	4	5	6	7
गाजीपुर	गंगा नदी	जमानियाँ	नगर पालिका परिषद जमानियाँ	श्री संतोष कुमार	अधिकासी अधिकारी	8189078505

उपर्युक्त सूचना तैयार कर आपकी सेवा में प्रेषित है। कृपया सूचना की प्राप्ति स्वीकार करने की कृपा करें।

संलग्नक:- उपरोक्तानुसार सूचना ।

भवदीय,



अधिकासी अधिकारी,
नगर पालिका परिषद जमानियाँ,
जनपद- गाजीपुर

Office of Nagar Palika Parishad Zamania Ghazipur

District	Total Drains & Tapping Status	STP Capacity (MLD)	STP Completion Timeline	Sewerage Network Status	Nodal Officer	Actions Taken	District Ganga Plan Status	Budget Details	Utilization	Rivers Treated as Drains	Remarks
1	2	3	4	5	6	7	8	9	10	11	12
Ghazipur	3 drain & UN tapped Bioremediation work carried out	NA	Land is not verify by npp zamania work is process	NA	NA	1. The ghats are cleaned regularly. No garbage is dumped into the Ganga River. 2. Nets have been installed on drains to prevent solid waste from entering the river Ganga. 3. It is prohibited to throw dead bodies into the river Ganga..	NA	NA	NA	NA	NA



Executive Officer,
Nagar Palika Parishad Zamania
District Ghazipur

Office of Nagar Palika Parishad Zamania Ghazipur

District	Recommendation	Action
Ghazipur	What is the status of industrial drain/mixed drain?	----
	Timeline for FPZ	----
	List of rivers and status to be verified	----
	1. Tons river	----
	2. Mangai nadi	----
	35 untapped drains Sewage disposal Plan till final remediation system is provided	----
	How is MSW processed?	----
	STP and pumping stations. When will it be property functional?	Land is not verify by npp zamania work is process
	List of rivers and status to be verified	----
	1. Beso River	----
	2. Mangai River	----
	3. Ganga River	----
	4. Karamnasa River	----
	5. Gomati River	----
	6. Bhaisakhi Nadi	----
7. Tons Nadi	----	



Executive Officer,
Nagar Palika Parishad Zamania
District Ghazipur

कार्यालय नगर पंचायत सैदपुर, जनपद-गाजीपुर।

पत्रांक- 261 / न०प०सै०-गंगा समिति / 2025-20

दिनांक : 19 जनवरी, 2026

सेवा में,

प्रभागीय निदेशक/सदस्य सचिव
जिला गंगा समिति,
गाजीपुर।

विषय-मा० राष्ट्रीय हरित अधिकरण, नई दिल्ली के द्वारा ओ०ए० संख्या-200/2014 एम०सी० मेहता बनाम यूनियन ऑफ इण्डिया व अन्य में पारित आदेश, दिनांक 27.11.2025 के अनुपालन में वांछित सूचना का प्रेषण।

महोदय,

कृपया अपने पत्र संख्या-2811/29-1 गाजीपुर दिनांक 13.01.2026 का संदर्भ लेने का कष्ट करें जिसमें मा० राष्ट्रीय हरित अधिकरण, नई दिल्ली के द्वारा ओ०ए० संख्या-200/2014 एम०सी० मेहता बनाम यूनियन ऑफ इण्डिया व अन्य में पारित आदेश दिनांक 27.11.2025 के अनुपालन में नोडल अधिकारी नामित किये जाने हेतु सूचना निर्धारित प्रारूप पर उपलब्ध कराने का निर्देश दिया गया है। उक्त के अनुपालन में वांछित सूचना निर्धारित पर तैयार कर प्रेषित किया जा रहा है जो निम्नवत् है-

जनपद का नाम	नदी का नाम	विकास खण्ड का नाम	ग्राम पंचायत अथवा नगर पालिका का नाम	नोडल अधिकारी का नाम	पदनाम	मोबाइल
1	2	3	4	5	6	7
गाजीपुर	गंगा	सैदपुर	नगर पंचायत सैदपुर	श्री रामेश्वर सुवाकर सजनवाड	उपजिलाधिकारी /अधिसासी अधिकारी	8189078508

सूचना श्रीमान् की सेवा में सादर प्रेषित।

19-01-2026
लेखातिपिक
नगर पंचायत सैदपुर
गाजीपुर।

45804

कार्यालय नगर पंचायत सैदपुर, जनपद-गाजीपुर।

दिनांक 16 जनवरी, 2026

पत्रांक-257/न0प0स0-सूचना/2025-26


सेवा में,
प्रभागीय निदेशक/सदस्य सचिव
जिला गंगा समिति
गाजीपुर।

विषय-मा0 राष्ट्रीय हरित अधिकरण, नई दिल्ली द्वारा ओ0ए0 सं0-200/2014 एम0सी0 मेहता वनाम यूनियन ऑफ इण्डिया व अन्य में पारित आदेश दिनांक 27.11.2025 के संबंध में।

महोदय,

कृपया अपने पत्र संख्या-2342/29-1 दिनांक 10.12.2025 का संदर्भ ग्रहण करने का कष्ट करें जिसमें मा0 राष्ट्रीय हरित अधिकरण, नई दिल्ली द्वारा ओ0ए0 सं0-200/2014 एम0सी0 मेहता वनाम यूनियन ऑफ इण्डिया व अन्य में पारित आदेश दिनांक 27.11.2025 के अनुपालन के संबंध में सूचना उपलब्ध कराने का निर्देश दिया गया है। उक्त के अनुपालन में वांछित सूचना निर्धारित प्रारूप पर तैयार कर प्रेषित किया जा रहा है।

सूचना सादर प्रेषित।


16-01-2026
अधियासी अधिकारी
नगर पंचायत सैदपुर
गाजीपुर।

Scanned with
CamScanner

Scanned with OKEN Sca

Scanned with OKEN Scanner

Format-1

District	Total Drains & Tapping Status	STP Capacity (MLD)	STP Completion timeline	Sewerage network status	Nodal Officer	Action Taken	District Ganga Plan Status	Budget Details	Utilization	Rivers Traeted as drains	Remarks
1	2	3	4	5	6	7	8	9	10	11	12
Ghazipur	9 DRAINS NOT TAPPED BUT BIOREMEDIATION IS BEING DONE	0	12-12-2026	Sewage Network is not formed	Surendra Kumar	Bioremediation Work is being done in all 9 untapped drains. Screening has been established to prevent Solid Waste.	NA	NA	NA	NA	NA

00

अधिशारी अधिकारी
नगर पंचायत सेदपुर
गाजीपुर।

45806

Format-2

District	Recommendations	Action
Ghazipur	What is the name of industrial drain/mixed drain	None
	Timeline for FPZ	-
	List of Rivers and status to be verified.	Ganga
	1. Tons River	-
	2. Mangai Nadi	-
	35 Untapped drains Sewage disposal plan still final remediation system is provided.	
	How is MSW processed?	MRF
	STP and pumping station-when will it be properly functional?	Land is not available
	List of rivers to be verified:	
	1. Beso river	-
	2. Mangai River	-
	3. Gangi River	-
	4. Karmanasha	-
	5. Gomati River	-
	6. Bhaisahi River	-
7. Tons River	-	

16-01-2026
 अधिशासी अधिकारी
 नगर पंचायत सेदपुर
 गाजीपुर।



Scanned with OKEN

Scanned with OKEN Scanner

Scanned with OKEN Scanner

प्रेषक,

जिला पंचायत राज अधिकारी,
गाजीपुर।

सेवा में,

प्रभागीय निदेशक,
सामाजिक वानिकी वन प्रभाग,
गाजीपुर।

पत्रांक 6777/पंचायत/सूचना/2025-26

विषय-

दिनांक 13/1/26
गा0 राष्ट्रीय हरित अधिकरण, नई दिल्ली द्वारा ओ0ए0 संख्या-200/2014 एम0सी0 मेहता बनाम
यूनियन ऑफ इण्डिया व अन्य में पारित आदेश दिनांक 27.11.2025 के सम्यन्ध में।

महोदय,

उपर्युक्त विषयक अपने कार्यालय पत्र संख्या-2811 दिनांक 13.01.206 का संदर्भ ग्रहण करें, जिसके द्वारा ग्राम पंचायत व नगर पालिका परिषद अंतर्गत आने वाले ग्रामों/क्षेत्रों में निर्धारित प्रारूप पर नोडल अधिकारी नामित करते हुए निर्धारित प्रारूप पर सूचना प्रेषित कराने सम्वन्धी अपेक्षा की गयी है।

उक्त के क्रम में वांछित सूचना निर्धारित प्रारूप पर संलग्न कर आपकी सेवा में आवश्यक कार्यवाही

करने हेतु प्रेषित है।

संलग्नक-उपरोक्तानुसार।

भक्तदीय

(रमेश चन्द्र उपाध्याय)

जिला पंचायत राज अधिकारी,
गाजीपुर।

पत्रांक

/पंचायत/सूचना/2025-26

दिनांकित।

प्रतिलिपि:-

निम्नांकित को सूचनार्थ एवं आवश्यक कार्यवाही हेतु प्रेषित।

1.

जिलाधिकारी महोदय/अध्यक्ष, जिला गंगा समिति, गाजीपुर।

2.

मुख्य विकास अधिकारी महोदय/नोडल अधिकारी, जिला गंगा समिति, गाजीपुर।

जिला पंचायत राज अधिकारी,
गाजीपुर।

क्रमांक संख्या	नदी का नाम	विकास खण्ड का नाम	ग्राम पंचायत का नाम	मोडल अधिकारी का नाम	पद नाम	सोवाइल नं०
1	गंगा नदी	भदोरा	कृतवपुर	नूतन राय	ग्राम प्रधान	8601006858
2	गंगा नदी	भदोरा	गहमर	मंलका सिंह	ग्राम प्रधान	7985912170
3	गंगा नदी	भदोरा	पथरा	कन्दैया राम	ग्राम प्रधान	9540676091
4	गंगा नदी	भदोरा	बारा	आजाद खान	ग्राम प्रधान	6290710032
5	गंगा नदी	मुहम्मदाबाद	कठउत	मजु राय	ग्राम प्रधान	6392958670
6	गंगा नदी	मुहम्मदाबाद	गौसपुर	शक्ति देवी	ग्राम प्रधान	9140120813
7	गंगा नदी	मुहम्मदाबाद	तिवारीपुर	शक्ति देवी	ग्राम प्रधान	9984601484
8	गंगा नदी	मुहम्मदाबाद	नगवां उर्फ नवापुरा	गीता देवी	ग्राम प्रधान	8737801020
9	गंगा नदी	मुहम्मदाबाद	फिरोजपुर कलौं	पंचरत्नी देवी	ग्राम प्रधान	9721313741
10	गंगा नदी	मुहम्मदाबाद	बलुआ टप्पा कठउत	राज नारायण सिंह यादव	ग्राम प्रधान	9415860751
11	गंगा नदी	मुहम्मदाबाद	वैजलपुर	मुन्ना पटेल	ग्राम प्रधान	9044138265
12	गंगा नदी	मुहम्मदाबाद	हरिवल्लभपुर उर्फ	मजु देवी	ग्राम प्रधान	7800044458
13	गंगा नदी	करण्डा	कुचौरा उपरवार	बबतू	ग्राम प्रधान	8303552513
14	गंगा नदी	करण्डा	कटरिया उपरवार	शेना	ग्राम प्रधान	9532849292
15	गंगा नदी	करण्डा	चौचकपुर	छापुर सिंह यादव	ग्राम प्रधान	9473880881
16	गंगा नदी	करण्डा	जमुआं उपरवार	अकश कुमार सिंह	ग्राम प्रधान	8417891664
17	गंगा नदी	करण्डा	दीनापुर	जिगन्द नाथ राम	ग्राम प्रधान	9454661241
18	गंगा नदी	करण्डा	धरमपुर उपवार	रघु सिंह यादव	ग्राम प्रधान	9415350388
19	गंगा नदी	करण्डा	नौदर	कचन	ग्राम प्रधान	9453282880
20	गंगा नदी	करण्डा	पहाडपुर उपरवार	कमला देवी	ग्राम प्रधान	9936149248
21	गंगा नदी	करण्डा	मदनपुर उर्फ प्रतापपुर	रेखा कुमारी	ग्राम प्रधान	9451345190
22	गंगा नदी	करण्डा	रामनाथपुर	दीपक यादव	ग्राम प्रधान	7651897472
23	गंगा नदी	करण्डा	लखनचन्दपुर खुद	अशोक	ग्राम प्रधान	9721766807
24	गंगा नदी	करण्डा	सुआपुर	ज्योति	ग्राम प्रधान	9793104145
25	गंगा नदी	करण्डा	सिकंदरपुर उपरवार	राजेश सिंह	ग्राम प्रधान	9793723813
26	गंगा नदी	करण्डा	सांकनी	पिकी	ग्राम प्रधान	9936966969
27	गंगा नदी	करण्डा	सराय मुहम्मदपुर	नीलम देवी	ग्राम प्रधान	8604723031
28	गंगा नदी	करण्डा	हिमदापुर	बम्बा देवी	ग्राम प्रधान	9305985711
29	गंगा नदी	करण्डा	वधेपुर	सूयदर सिंह यादव	ग्राम प्रधान	9454751772
30	गंगा नदी	जमानियों	कालनपुर	ललिता प्रसाद	ग्राम प्रधान	9838412338
31	गंगा नदी	जमानियों	गढ़हा छानवें	मुकेश सिंह यादव	ग्राम प्रधान	9112594346
32	गंगा नदी	जमानियों	गरुआ मकसूदपुर	अम्बिका देवी	ग्राम प्रधान	9721103900
33	गंगा नदी	जमानियों	डुहियाँ	विनीता देवी	ग्राम प्रधान	8303049123
34	गंगा नदी	जमानियों	सरैयाँ	राम मूरत राम	ग्राम प्रधान	989353748
35	गंगा नदी	जमानियों	देवरियाँ	निरजा देवी	ग्राम प्रधान	9453124658
36	गंगा नदी	जमानियों	बडसर	सुपमा देवी	ग्राम प्रधान	9140426458
37	गंगा नदी	जमानियों	भगीरथपुर	गीता देवी	ग्राम प्रधान	9125893900
38	गंगा नदी	जमानियों	मतसा कलौं	राकेश कुमार राम	ग्राम प्रधान	9173354252
39	गंगा नदी	जमानियों	मतसा	राजेश्वर सिंह यादव	ग्राम प्रधान	8353990305
40	गंगा नदी	जमानियों	सव्यलपुर कलौं	आम प्रकाश यादव	ग्राम प्रधान	7887036281

क्रमांक संख्या	नदी का नाम	विकास खण्ड का नाम	ग्राम पंचायत का नाम	नोडल अधिकारी का नाम	पद नाम	मोबाइल नं०
41	गंगा नदी	भांवरकोल	पलिया जुजुर्ग	धरतू यादव	ग्राम प्रधान	9451489785
42	गंगा नदी	भांवरकोल	थौरपुर	जयश्री देवी	ग्राम प्रधान	9555740833
43	गंगा नदी	भांवरकोल	पिरोजपुर	शैली देवी	ग्राम प्रधान	8071442473
44	गंगा नदी	भांवरकोल	तोहारपुर	राम प्रकाश यादव	ग्राम प्रधान	9161118325
45	गंगा नदी	भांवरकोल	शोरपुर	अजंती राय	ग्राम प्रधान	8736936003
46	गंगा नदी	सदर	वधेपुर	पंचज सिंह	ग्राम प्रधान	8726102108
47	गंगा नदी	सदर	सुखदेवपुर	योगेन्द्र कुमार	ग्राम प्रधान	7704004123
48	गंगा नदी	सदर	खालिसपुर	राजेश सिंह	ग्राम प्रधान	7275185219
49	गंगा नदी	सदर	ववाड़ा	सुप्री देवी	ग्राम प्रधान	8756027795
50	गंगा नदी	सदर	देवकली	गहनंद यादव	ग्राम प्रधान	9415870955
51	गंगा नदी	सदर	हूसीनपुर		ग्राम प्रधान	
52	गंगा नदी	देवकली	चाड़ीपुर	प्रदीप राय	ग्राम प्रधान	8127926277
53	गंगा नदी	देवकली	सरीली	विजय प्रकाश सिंह यादव	ग्राम प्रधान	9793042917
54	गंगा नदी	देवकली	छपरा	सुरीता	ग्राम प्रधान	7897440897
55	गंगा नदी	देवकली	मंझरियाँ	राजदेव	ग्राम प्रधान	7307412923
56	गंगा नदी	देवकली	दुवैथा	उदयनाथ	ग्राम प्रधान	9670120890
57	गंगा नदी	देवकली	चकरी उपरवार	सतीश देवी	ग्राम प्रधान	7860714070
58	गंगा नदी	देवकली	देवचंदपुर	अर्चना	ग्राम प्रधान	7860091426
59	गंगा नदी	देवकली	नारी पंचदेवरा	विजय प्रसाद यादव	ग्राम प्रधान	8604555237
60	गंगा नदी	देवकली	तुर्कही	देवराज	ग्राम प्रधान	7565872241
61	गंगा नदी	देवकली	मांझा	नीरज	ग्राम प्रधान	9415301133
62	गंगा नदी	देवकली	रामपुर	रीना पारावान	ग्राम प्रधान	9696730433
63	गंगा नदी	रेवतीपुर	कल्याणपुर	रमेश यादव	ग्राम प्रधान	9415885476
64	गंगा नदी	रेवतीपुर	दुल्लहपुर	संतोष चौधरी	ग्राम प्रधान	9839820671
65	गंगा नदी	रेवतीपुर	परमानंदपुर	अनिल चौधरी	ग्राम प्रधान	8307450957
66	गंगा नदी	रेवतीपुर	विरसपुर	सुरहिषा	ग्राम प्रधान	9265832718
67	गंगा नदी	रेवतीपुर	पटकनियों	सोनु कुमार	ग्राम प्रधान	9451259338
68	गंगा नदी	रेवतीपुर	मैदनीपुर	रीता देवी	ग्राम प्रधान	9889889190
69	गंगा नदी	रेवतीपुर	नसीरपुर	पवन चौधरी	ग्राम प्रधान	9838121442
70	गंगा नदी	रेवतीपुर	ववाड़ा मुस्तकम	ओम प्रकाश यादव	ग्राम प्रधान	9455183525
71	गंगा नदी	रेवतीपुर	सांघीपुर उर्फ रामपुर	गंगा राय	ग्राम प्रधान	8858306571
72	गंगा नदी	रेवतीपुर	हसनपुर	शुभिकेश राय	ग्राम प्रधान	9452322482
73	गंगा नदी	रेवतीपुर	ताड़ीघाट	ज्ञान्ती देवी	ग्राम प्रधान	7315297567
74	गंगा नदी	संदपुर	पटना	संतोष यादव	ग्राम प्रधान	8795807708
75	गंगा नदी	संदपुर	रावल	सीमा देवी	ग्राम प्रधान	7880321109

8

जिला पंचायत राज. अधिकारी
गाजीपुर

राज्य स्वच्छ गंगा मिशन, उ०प्र०, लखनऊ द्वारा स्वीकृत की गयी परियोजना / जागरूकता कार्यक्रमों की भौतिक एवं वित्तीय रिपोर्ट दिनांक 07.07.2022 के अनुसार—

क्र० सं०	पत्रांक	कार्य का नाम	स्वीकृत धनराशि	व्यय
1	2	3		5
1	1047/0307-एफ दिनांक 11.09.2018	प्रशासनिक कार्य	500000.00	0.00
2	112/374 दिनांक 25.01.2019	गंगा मंथन	420000.00	71000.00
3	बैंक स्टेटमेन्ट के अनुसार दिनांक 25.02.2019	गंगा सम्मेलन	150000.00	0.00
4	1079/0425 दिनांक 09.09.2019	स्वच्छता ही सेवा	250000.00	199405.00
5	1181/0431 दिनांक 25.09.2019	गंगा एक्सपीडीशन दल	300000.00	300000.00
6	1328/0486 दिनांक 30.10.2019	छठ पूजा	100000.00	0.00
7	79/0591 दिनांक 23.01.2020	गंगा यात्रा	467500.00	467500.00
8	1094/486 दिनांक 29.10.2019	गंगा उत्सव	100000.00	0.00
9	98/649-C/SMCG/01 दिनांक 28.01.2021	वेटलैण्ड दिवस	150000.00	0.00
10	275/486-C/Vol-I/SMCG/03 दिनांक 15.03.2021	स्वच्छता पखवाड़ा (Water Day)	225000.00	0.00
11	772/0/174-6/SMCG दिनांक 13.08.2021	आजादी का अमृत महोत्सव	200000.00	198170.00
12	981/0/676-C/SMCG दिनांक 29.10.2021	मशाल यात्रा	1500000.00	509141.00
13	941/0-256-C/SMCG/01 दिनांक 18.10.2021	गंगा रन	200000.00	0.00
14	बैंक स्टेटमेन्ट के अनुसार	—	71000.00	0.00
15	बैंक स्टेटमेन्ट के अनुसार	—	56818.00	0.00
		योग.....	4690318.00	1745216.00

प्रमाणीय निदेशक/सदस्य सचिव,
जिला गंगा संरक्षण समिति,
मिर्जापुर।

विभाग का नाम—जिला गंगा समिति, गाजीपुर

विभाग का नाम	इकाई	वित्तीय वर्ष	भौतिक लक्ष्य		वित्तीय लक्ष्य (रु०में)	वित्तीय लक्ष्य		आवंटन के सापेक्ष व्यय प्रतिशत	अभ्युक्ति
			लक्ष्य	पूर्ति		आवंटन (रु०में)	व्यय (रु०में)		
1	2	3	4	5	6	7	8	9	10
जिला गंगा समिति, गाजीपुर	1	2024-25	1	1	100000	100000	99526.00	99.52	गंगा उत्सव कार्यक्रम जिला गंगा समिति के माध्यम से कराया गया, जिसका भुगतान पी०एफ०एस०एम०एस० के माध्यम से किया गया है।
	1	2024-25	1	1	50000	50000	47892.00	95.78	विश्व योग दिवस कार्यक्रम जिला गंगा समिति के माध्यम से कराया गया, जिसका भुगतान पी०एफ०एम०एस० के माध्यम से किया गया है।
	1	2024-25	1	0	100000	100000	0.00	0.00	स्वच्छता ही सेवा कार्यक्रम जिला गंगा समिति के माध्यम से जनसहभागिता के माध्यम से कराया गया कोई धनराशि व्यय नहीं किया गया।
	1	2025-26	1	0	50000	50000	0.00	0.00	वित्तीय वर्ष 2025-26 में कोई भी धनराशि व्यय नहीं हुई है।
	1	2025-26	1	1	50000	50000	44130.00	88.26	प्राकृतिक खेती पर कार्यशाला-2025 जिला गंगा समिति के माध्यम से कराया गया, जिसका भुगतान टी०एस०ए० हाइब्रिड प्रणाली के माध्यम से करने की कार्यवाही की जा रहा है।
	1	2025-26	1	1	200000	200000	65590.00	32.80	विश्व पर्यावरण दिवस एवं गंगा दशहरा कार्यक्रम जिला गंगा समिति के माध्यम से कराया गया, जिसका भुगतान टी०एस०ए० हाइब्रिड प्रणाली के माध्यम से करने की कार्यवाही की जा रहा है।

प्रभागीय निदेशक/सदस्य सचिव,
जिला गंगा समिति,
गाजीपुर।



उत्तर प्रदेश प्रदूषण नियंत्रण बोर्ड, वाराणसी

UTTAR PRADESH POLLUTION CONTROL BOARD, VARANASI



LIFE

संदर्भ सं./Ref.No. 1144/MGT/OA/10-200/2014/2025-26

दिनांक/Date 17-1-26

सेवा में,
प्रभागीय निदेशक,
सामाजिक चानिकी वन प्रभाग,
गाजीपुर।

विषय : मा० राष्ट्रीय हरित अधिकरण, नई दिल्ली द्वारा ओ०ए० सं०-200/2014 एम०सी० मेहता बनाम यूनियन ऑफ इण्डिया व अन्य में पारित आदेश दिनांक 27.11.2025 के सम्बन्ध में।

महोदय,

कृपया उपरोक्त विषयक अपने पत्रांक 2342/29-1 गाजीपुर, दिनांक 10.12.2025 का संदर्भ ग्रहण करने का कष्ट करें, जिसके माध्यम से मा० राष्ट्रीय हरित अधिकरण, नई दिल्ली द्वारा ओ०ए० सं०-200/2014 एम०सी० मेहता बनाम यूनियन ऑफ इण्डिया व अन्य में पारित आदेश दिनांक 27.11.2025 के अनुपालन में सम्बन्ध में सूचना चाही गयी है। तत्कम में क्षेत्रीय कार्यालय, वाराणसी से सम्बन्धित सूचना निर्धारित प्रारूप पर परिपूरित कर इस पत्र के साथ संलग्नकर आपके सूचनार्थ एवं अग्रिम आवश्यक कार्यवाही हेतु प्रेषित है।

संलग्नक : उपरोक्तानुसार।

भवदीय,

क्षेत्रीय अधिकारी
% @ S

पृ०सं० एवं दिनांक:-उपरोक्त।

प्रतिलिपि: निम्नलिखित को सूचनार्थ सादर प्रेषित :-

1. जिलाधिकारी महोदय, गाजीपुर।
2. मुख्य पर्यावरण अधिकारी (वृत्त-6) उ०प्र० प्रदूषण नियंत्रण बोर्ड, लखनऊ।

क्षेत्रीय अधिकारी
% @ S

D.P.O.
11
17-1-26

2620/29-1
17-1-26

क्षेत्रीय कार्यालय : आवास विकास ऑफिस कॉम्प्लेक्स, जयाएन नगर, भेलपुर, वाराणसी-221010, दूरभाष : 0542-2275951
मुख्यालय : टी०सी०-12वी, विभूति चण्ड, गोगती नगर, लखनऊ-220010, दूरभाष : 0522-2720820, 2720881, 2720831, फैक्स : 0522-2720764
ई-मेल : Info@uppcb.in वेबसाइट : www.uppcb.up.gov.in

Sr.No.	District	Total Drain	Tapping Status	STP Capacity (MLD)	STP Completion Timelime	Sewerage Network Status	Notnl Officer	Actions Taken	District Gangr Plan Status	Budget Details	Utilization	Rivers Treated as Drain	Remarks				
0	1	2	3	4	5	6	7	8	9	10	11	12	13				
1	Ghazipur	Jauhargaj Drain	Untapped	21 MLD	01.08.2024		Atul Thenua (I.E) 8958035097										
2	Ghazipur	Rangmahal Ghat Drain	Untapped														
3	Ghazipur	Ward No. 15 Malhiya Basti Drain	Untapped														
4	Ghazipur	Mahaveer Ghat Drain	Untapped														
5	Ghazipur	Sangat Ghat Drain	Untapped														
6	Ghazipur	Pakka Ghat Drain	Untapped														
7	Ghazipur	Budenath Mahadew Ghat Drain	Untapped														
8	Ghazipur	Kot Ghat	Untapped														
9	Ghazipur	Bada Mahadeva (Adarsh Bazar)	Untapped														
10	Ghazipur	Bada Mahadeva (Gora Bazar)	Untapped														
11	Ghazipur	Pear Nagar	Untapped														
12	Ghazipur	D.M Banglo	Untapped														
13	Ghazipur	Mahala Basti (Sikandpur)	Untapped														
14	Ghazipur	Afim Factory Colony	Untapped														
15	Ghazipur	Sai Mandir	Untapped														
16	Ghazipur	Naupura	Untapped														
17	Ghazipur	Dadri Ghat	Untapped														
18	Ghazipur	Collector Ghat	Untapped														
19	Ghazipur	Maksud Ghat	Untapped														
20	Ghazipur	Gola Ghat	Untapped														
21	Ghazipur	Stimer Ghat	Untapped														
22	Ghazipur	Chetnat Ghat	Untapped														
23	Ghazipur	Anzahi Ghat	Untapped														
24	Ghazipur	Khirkhi Ghat	Untapped														
25	Ghazipur	Theri Bazar	Untapped														
26	Ghazipur	Posta Ghat	Untapped														
27	Ghazipur	Mugal Pura	Untapped														
28	Ghazipur	Budhava Mahadeva	Untapped														
29	Ghazipur	Rui Mandi	Untapped														
30	Ghazipur	Samsan Ghat	Untapped														
31	Ghazipur	Harizan Basti	Untapped														
32	Ghazipur	Karpurimal Ghat Drain	Untapped														
33	Ghazipur	Kankarwa Drain	Untapped														
34	Ghazipur	Gorawa Drain	Untapped														

Himanshu J.R.F.

Sik

RP 2/F
SP

District	Recommendation	Action
Ghazipur	What is the status of industrial drain/mixed drain?	Mixed Drain
	Timeline for FPZ	NA
	List of rivers and status to be verified	NA
	1. Tons river	NA
	2. Mangai nadi	NA
	35 Untapped drains Sewage disposal plan till final remediation system is provided	NA
	How is MSW processed?	NA
	STP and pumping stations-when will it be properly functional?	NA
	List of rivers-status to be verified:	NA
	1- Beso River	NA
	2- Mangai River	NA
	3- Gangi River	NA
	4- Karamnasa River	NA
	5- Gomati River	NA
	6-Bhaisahi Nadi	NA
	7- Tons Nadi	NA

Himanshu
J.R.F.

[Signature]

[Signature]
T.E

[Signature]
SA

Scanned with OKEN

Scanned with OKEN Sc

Scanned with OKEN Scanner

45815

कार्यालय अधिशासी अभियन्ता
देवकली पम्प नहर प्रखण्ड-प्रथम
गाजीपुर
(E-mail - ecdpcd1gzp@gmail.com)

पत्रांक :- 105 / दे०प०न०प्र०प्र०गा०/गा० राष्ट्रीय हरित अधि० /दिनांक 19/01/2026


विषय :- गा० राष्ट्रीय हरित अधिकरण, नई दिल्ली द्वारा ओ०ए० सं०-200/2014 एम०सी० मेहता

वनाम यूनियन ऑफ इण्डिया व अन्य में परित आदेश दिनांक 27.11.2025 के सम्बन्ध में।

सन्दर्भ :- आपका पत्रांक 2342/29-1/दिनांक 10.12.2025

प्रभागीय निदेशक/सदस्य सचिव, जिला गंगा समिति, गाजीपुर।

उपरोक्त विषयक सन्दर्भित पत्र के क्रम में अवगत कराना है कि गा० राष्ट्रीय हरित अधिकरण, नई दिल्ली द्वारा ओ०ए० सं०-200/2014 एम०सी० मेहता वनाम यूनियन ऑफ इण्डिया व अन्य में परित आदेश दिनांक 27.11.2025 के क्रम में आपके द्वारा प्रेषित निर्धारित प्रारूप पर इस खण्ड से सम्बन्धित सूचना तैयार कर सूचनार्थ एवं आवश्यक कार्यवाही हेतु प्रेषित है।
संलग्नक -उपरोक्तानुसार।


19/01/26
अधिशासी अभियन्ता
देवकली पम्प नहर प्रखण्ड-प्रथम,
गाजीपुर।

443 | P. C. 2025

Format -1											
District	Total Drains and Tapping Stations	STP Capacity (MLD)	STP Completion Timelime	Sewerage Network Status	Nodal Officer	Action Taken	District Ganga Plan Status	Budget Details	Utilization	Rivers treated as drains	Remarks
1	2	3	4	5	6	7	8	9	10	11	12
GHAZIPUR	N/A	N/A	N/A	N/A	N/A	N/A	In Progress	N/A	N/A	NONE	

Format -2		
District	Recommendation.	Action
GHAZIPUR	What is the status of Industrial Drain/Mixed Drain ?	N/A
	Timeline for FPZ	Flood Plain Zone Identification for River Ganga is complete and work of demarcation of FPZ is under progress. It is expected to be complete by June 2026.
	List of Rivers and Status to be verified	FPZ demarcation for these rivers is expected to be done by Dec 2026.
	1. Tons River	
	2. Mangai Nadi	
	35 Untapped drains Sewage Disposal plan till final remediation system is provided	N/A
	How is MSW processed ?	N/A
	STP and pumping stations when will it be properly functional ?	N/A
	List of Rivers - Status to be verified	
	1- Beso River	The Beso has its origin in Devgaon thesil(Azamgarh) and flows towards the east and joins the Ganga on left bank. Total Length of flow in the district is 95 km.
	2- Mangai River	This river enters Ghazipur district in the north of pargana Shadiabad and joins the Tons in Ghazipur. Total Length of flow in the district is 45 km..
	3- Gangi River	It forms the boundary between karanda and Ghazipur pargana and joins the Ganga near. Mainpur. Total Length of flow in the district is 50 km.
	4- Karmnasa River	It flows towards the north-east forms the boundary of the district which it separates from Bihar. It joins the Ganga near Bara. Total length of flow in the district is 24 km.
	5- Gomati River	It flows along the southern boundary of Salampur. Total Length of flow in the district is 30 km.
6- Bhaisahi River	This river rises in the Muhaniyadabad Gohna (Mau) and it passes into Zahurabad and falls into Sarju near Bahadurganj. Total Length of flow in the district is 30 km.	
7-Tons River	Entering in Zahurabad and falls into Sarju near village of Fateh Sarai. Total Length of flow in the district is 45 km.	

19/01/24
 Executive Engineer
 Dookali Pump Canal Divison-1
 Azamgarh Ghazipur



45817
कार्यालय अधिशासी अभियन्ता, निर्माण खण्ड,
उ०प्र० जल निगम (नगरीय), गाजीपुर-233001
c-mail:- ee_2cd_ghazipur@yahoo.co.in

पत्रांक
सेवा में,

49

/ आर-1

/ 22

दिनांक 23.01.2026

प्रभागीय निदेशक/सदस्य सचिव
जिला गंगा समिति,
गाजीपुर।

विषय:- मा० राष्ट्रीय हरित अधिकरण, नई दिल्ली द्वारा ओ०ए० सं०-200/2014 एम०सी०
मेहता बनाम यूनियन ऑफ इण्डिया व अन्य में पारित आदेश दिनांक 27.11.2025 के
सम्बन्ध में।

महोदय,

उपर्युक्त विषयक आपके कार्यालय के पत्रांक 2342/29-1 गाजीपुर, दिनांक 10.12.
2025 के संदर्भ में इस कार्यालय से सम्बन्धित वांछित सूचना निर्धारित प्रपत्र पर तैयार कर
आपकी सेवा में प्रेषित है।

संलग्नक-उपरोक्तानुसार।

भवदीय

(पीयूष शर्मा)
अधिशासी अभियन्ता

Office of the Executive Engineer, C.D. UP Jal Nigam (Urban), Ghazipur

Formate-1

ULB	Total Drains & Tapping Status	STP Capacity (MLD)	STP Completion Timeline	Sewerage Network Status	Nodnl Officer	Actions Taken	District Ganga Plan Status	Budget Details	Utilization	Rivers Treated as Drains	Remarks
1	2	3	4	5	6	7	8	9	10	11	12
Ghazipur	-	-	-	105.67 kms. laid and operational	-	-	-	-	-	-	Total 10108 households have been connected to the sewer line.
NP Saidpur	-	2.50 (Proposed)	-	-	-	-	-	-	-	-	CSAP (City sanitation action plan) for Saidpur NP has been approved under SBM 2.0 programme. The DPR preparation will be finalized by 25 feb. 2026 as the land required for STP construction is made available by Saidpur Nagar Panchayat vide letter no 4560/Ashulipik dt. 23.01.2026
NPP Zamania	-	3.40 (Proposed)	-	-	-	-	-	-	-	-	CSAP (City sanitation action plan) for Zamania NPP has been approved under SBM 2.0 programme. The DPR preparation will be finalized by 15 feb. 2026 as the land required for STP construction is made available by Zamania Nagar Palika Parishad vide letter no 4560/ashulipik dt. 23.01.2026

Formate-2

District	Recommendation	Action
1	2	3
Ghazipur	STP and pumping stations-when will it be properly functional?	Two IPSs have been constructed. First at Jal Kal Campus Mahuabagh (7.0 MLD) is properly functional. Construction of second IPS @ steamer ghat (7.5 MLD) is also complete, power transmission line connection is pending. It will be made fully operational through generator (as power source) by 31 January 2026.

Executive Engineer

45819

Email Id- pmypdpdws@yahoo.com



उत्तर प्रदेश जल निगम (ग्रामीण)

कार्यालय परियोजना प्रबन्धक गंगा प्रदूषण नियंत्रण इकाई,

भगवानपुर, वाराणसी-221005

पत्रांक 1250 / V.G.T / 23 दिनांक 16/12/2023

सेवा में

प्रभागीय निदेशक/सदस्य सचिव,
जिला गंगा समिति,
गाजीपुर।

विषय:- मा0 राष्ट्रीय हरित अधिकरण नई दिल्ली द्वारा ओ0ए0 नं0 200/2014 एम0सी0 मेहता बनाम यूनियन ऑफ इण्डिया एवं अन्य में पारित आदेश दिनांक 27.11.2025 के संबंध में।

महोदय,

उपरोक्त विषयक कृपया अपने पत्रांक 2342/29-1 दिनांक गाजीपुर 10.12.2025 का संदर्भ ग्रहण करने का कष्ट करें। उक्त के क्रम में मा0 राष्ट्रीय हरित अधिकरण नई दिल्ली द्वारा ओ0ए0 नं0 200/2014 एम0सी0 मेहता बनाम यूनियन ऑफ इण्डिया एवं अन्य में पारित आदेश दिनांक 27.11.2025 के अनुपालन में इस कार्यालय से संबंधित सूचना निर्धारित प्रारूप पर भरकर अग्रेतर कार्यवाही हेतु प्रेषित है।

संलग्नक- उपरोक्तानुसार।

मतदीय,

(आशुष कुमार सिंह)
परियोजना प्रबन्धक

पृष्ठांकन संख्या एवं दिनांक उपरोक्तानुसार।

प्रतिलिपि निम्नलिखित को सूचनार्थ एवं आवश्यक कार्यवाही हेतु प्रेषित।

1. अधीक्षण अभियन्ता, मण्डल कार्यालय, उ0प्र0 जल निगम (ग्रामीण), वाराणसी।
2. मुख्य विकास अधिकारी/नोडल अधिकारी, जिला गंगा समिति, गाजीपुर।

DDO,
काठकी0करी

प्र० नि०
गाजीपुर
23/12

2316/291
23-12-25

परियोजना प्रबन्धक

45820

2

Formate-1

District	Total Drains & Tapping Status	STP Capacity (MLD)	STP Completion Timeline	Sewerage Networks Status	Nodal Officer	Actions Taken	District Ganga Plan Status	Budget Details	Utilization	Rivers Treated as Drains	Remarks
1	2	3	4	5	6	7	8	9	10	11	12
Ghazipur	23 drains & Not Tapped	21	Complete & Operational from 01-08-2024	NA	NA	NA	NA	NA	NA	NA	NA

परियोजना प्रबन्धक
श्री प्रदूषण नियंत्रण इकाई
सि.प्र. जल निगम (ग्रामीण), वाराणसी

ANNEXURE R-10

कार्यालय प्रभागीय निदेशक, सामाजिक वानिकी प्रभाग, बलिया।

पत्रांक-2183/6-3-3 दिनांक, बलिया, जनवरी 22, 2026।

सेवा में,

परियोजना निदेशक,
राज्य स्वच्छ गंगा मिशन,
उ०प्र०, लखनऊ।

विषय:- मा० राष्ट्रीय हरित अधिकरण, नई दिल्ली में योजित मूल OA 200/2014 (IA No. 340/2022, MA No. 872/2018, MA No. 875/2014, MA No.480/2018 MC. Mehta Versus Union of India & Ors. में पारित मा० अधिकरण के आदेश दिनांक-27.11.2025 के अनुपालन के सम्बन्ध में।

सन्दर्भ:- ओ०ए० 200/2014 मा० एन०जी०टी० का आदेश दिनांक-27.11.2025 व राज्य स्वच्छ गंगा मिशन द्वारा निर्गत पत्रांक-82/250 एस०एम०सी०जी०-यू०पी०/01 दिनांक-19.01.2026।

महोदय,

उपरोक्त विषयांकित प्रकरण में अवगत कराना है कि मा० राष्ट्रीय हरित अधिकरण (एन०जी०टी०) द्वारा पारित आदेशों के क्रम में जनपद बलिया से सम्बन्धित विभागों से प्राप्त वांछित सूचना संकलित कर आवश्यक कार्यवाही हेतु प्रेषित।

संलग्नक-उपरोक्तानुसार।

भवदीय,

प्रभागीय निदेशक/सदस्य सचिव,
जिला गंगा समिति बलिया
S. Jadhav

पू०सं० / दिनांकित।

प्रतिलिपि- निम्नलिखित को सूचनार्थ एवं आवश्यक कार्यवाही हेतु प्रेषित।

1. जिलाधिकारी/अध्यक्ष, जिला गंगा समिति, बलिया।
2. मुख्य विकास अधिकारी/नोडल, जिला गंगा समिति, बलिया।

प्रभागीय निदेशक/सदस्य सचिव,
जिला गंगा समिति बलिया

Original Application No. 200/2014
(IA NO 340/2022, MA NO 480/2018,
MA NO 872/2018, MA NO 875/2014)

District-Ballia

District	Total Drains and Tapping Status	STP Capacity (MLD)	STP Completion Time Line	Sewerage Network Status	Nodal Officer	Actions Taken	District Ganga Plan Status	Budget Details	Utilization	Rivers Treated as Drains	Remarks
1	2	3	4	5	6	7	8	9	10	11	12
Ballia	Drain-1 @ 14.67MLD (6 minor); Untapped	20 (MLD)	Completed	57Km (27 km laid in Civil line zone will be made functional by April 2026 and rest 30 km line City zone where there is stay on SPS construction by Hon'ble High Court)	<ol style="list-style-type: none"> 1. For Gram Sabhas (Ganga Villages) District Panchayat Raj Officer (DPRO), Ballia (along with all concerned Village Pradhans) 2. For Municipal Corporation /Municipalities <ol style="list-style-type: none"> i. E O Nagar Palika Pariasad Ballia, ii. E O Nagar Panchayat Bairyra, iii. E O Nagar Panchayat Chitbadagaon 3. Planning Committee and Local Authorities City Magistrate (City), Ballia 	<p>As per Clause 56 - with the coordination of Nodal officer & District Panchayat Raj Department take various action For The Ganga Rejuvenation. Solid & Liquid waste management : Construction & operation of Vermi Compost Pits, U Shape Drains, Hand Pumps, Soak Pits, Silt Catcher on Drains, Community based Public Dustbins, Public Toilets or Individual Toilet, NADEP, Compost Pits, Hand Pump Platforms, Waste Vehicle for collection, RRC Centers.</p> <ol style="list-style-type: none"> 1. STP is commissioned and Civil line SPS construction is in progress and will be commissioned by April 2026. 2. Source segregation collection at MRF centres. To streamline the waste management cycle, with related assests have been deployed. 3. Information, Education and Communication (IEC) sustainability of SWM is driven by community behaviour change, which has been addressed. 4. Bioremediation work on untapped drains by Municipality Ballia. 	DGP is being prepared in Ballia.As Per NMCG Programme , Ballia was in 3 rd Batch of DGC to be trained for preparation of DGP. DGP is scheduled to be prepared by May 2026	Budget sanctioned by NMCG	-	It is proposed to tap Katahal drain at the downstream and divert it to the STP. The proposal is submitted for approval by UP Jal Nigam (Urban) Ballia	It is proposed to tap Katahal drain at the downstream and divert it to the STP. The proposal is submitted for approval

45823
कार्यालय जिलाधिकारी बलिया।

पत्रांक-2002/16-3-3 दिनांक, बलिया, जनवरी, ०४-2026।

आदेश

गो राष्ट्रीय हरित अधिकरण (NGT) द्वारा ओओएओ संख्या-200/2014 (IA No. 340/2022, MA No 872/2018/2014 & 480/2018) में पारित आदेश दिनांक-27.11.2025 के क्रम में, राष्ट्रीय स्वच्छ गंगा मिशन (NMCC) की अधिसूचना (Ganga Notification) के क्लॉज 56 के अन्तर्गत कार्यवाही सुनिश्चित करने हेतु नोडल अधिकारियों के नामांकन के निर्देश दिये गये थे।

क्लॉज 56 नोडल अधिकारी का पदनाम- (1) प्रत्येक जिला गंगा समिति निम्नलिखित को नोडल अधिकारी के रूप में नामित करेगी

- (ए) गंगा नदी और इसकी सहायता नदियों के आसपास के क्षेत्रों में प्रत्येक गांव के ग्राम सभा के सरपंच।
- (बी) ऐसे मामले में जो गांव गंगा नदी से सटे हुए नहीं है, नगर पालिका योजना समिति या महानगर योजना समिति के अध्यक्ष या किसी स्थानीय प्राधिकरण के अध्यक्ष को इस आदेश के प्रयोजनों हेतु, जिला गंगा संरक्षण समिति के अध्यक्ष के रूप में मनोनीत किया जा सकता है।
- (2) प्रत्येक दशा नोडल अधिकारी जो उप-पैराग्राफ के तहत मनोनीत हुआ है (1) गंगा नदी की और उसकी सहायिकाओं में प्रदूषण को रोकने हेतु कदम उठा सकते और स्वयं गंगा नदी और उसकी सहायिकाओं के संरक्षण हेतु उपचारात्मक उपाय कर सकते या उनके नदी तटों जो ऐसे गांवों के साथ सटे हुए हैं या अन्य क्षेत्र, जैसा भी मामला हो, जिसके लिए वह नोडल अधिकारी है और यदि वह ऐसा नहीं कर पाते हैं तो वे इस आदेश की अवहेलना को उपचारात्मक कार्यवाही हेतु जिला गंगा समिति के अध्यक्ष के ध्यान में ला सकते हैं।
- (3) उप-पैराग्राफ (2) के तहत रिपोर्ट की प्राप्ति के पश्चात जिला गंगा समिति का अध्यक्ष गंगा नदी या इसके नदी तटों से सटे विनिर्दिष्ट जिलों के संरक्षण हेतु उपचारात्मक कदम उठा सकते हैं।

उक्त आदेश के अनुपालन तथा जनपद की जिला गंगा समिति द्वारा सुचारु कार्यवाही सुनिश्चित करने हेतु, क्लॉज 56 के अन्तर्गत निम्नलिखित अधिकारियों को नोडल अधिकारी नामित किया जाता है:-

- 1 - ग्राम सभा (ग्राम प्रधान) हेतु: जिला पंचायती राज अधिकारी (DPRO) बलिया, सह समस्त गंगा ग्रामों के ग्राम प्रधान सहित।
- 2-- नगर पालिका/नगर पंचायत हेतु: अधिशासी अधिकारी (EO) नगर पालिका परिषद, बलिया, अधिशासी अधिकारी नगर पंचायत बैरिया एवं अधिशासी अधिकारी नगर पंचायत चितवड़ागांव।
- 3- योजना समिति एवं स्थानीय प्राधिकरण (Planning Committee and Local Authority): नगर मजिस्ट्रेट बलिया।

उक्त समस्त नोडल अधिकारियों को निर्देशित किया जाता है कि समय-समय पर जारी निर्देशों का अनुपालन सुनिश्चित करें।

जिलाधिकारी/अध्यक्ष
जिला गंगा समिति बलिया
S. 10/26

पु०स० 2002/ दिनांकित।

प्रतिलिपि निम्नलिखित को सूचनाथ एवं आवश्यक कार्यवाही हेतु प्रेषित।

- 1 मुख्य विकास अधिकारी/नोडल, जिला गंगा समिति, बलिया।
- 2 प्रयागीय निदेशक/सदस्य सचिव जिला गंगा समिति बलिया।
- 3 नगर मजिस्ट्रेट बलिया।
- 4 जिला पंचायती राज अधिकारी, (DPRO) बलिया।
- 5 अधिशासी अधिकारी (EO) नगर पालिका परिषद, बलिया।
- 6 अधिशासी अधिकारी नगर पंचायत, बैरिया एवं चितवड़ागांव बलिया।
- 7 समस्त गंगा ग्रामों के ग्राम प्रधान, बलिया।

जिलाधिकारी/अध्यक्ष
जिला गंगा समिति बलिया
S. 10/26

As per Clause 56 – DETAILS OF NODAL OFFICER

In District Ballia the Ganga River flows through village areas and passes through 41 Gram Panchayats.

Sl. No.	Name of Nodal Officer "Sarpanch"	Name of Gram Sabha/Gram Panchaya	Name of River	Action Taken by each nodal officer
1	HRIDAYANAND VERMA	DAYA CHHAPRA	GANGA	As per Clause 56 - with the co-ordination of Nodal officer & District Panchayat Raj Department take various action For The Ganga Rejuvenation. Solid & Liquid waste management : Construction & operation of Vermi Compost Pits, U Shape Drains, Hand Pumps, Soak Pits, Silt Catcher on Drains, Community based Public Dustbins, Public Toilets or Individual Toilet, NADEP, Compost Pits, Hand Pump Platforms, Waste Vehicle for collection, RRC Centers.
2	ASHA	GOPAL PUR	GANGA	
3	PUSHAPA SINGH	KEHARPUR	GANGA	
4	SHIVPUJAN	BAGHOONCH	GANGA	
5	AJAY KUMAR CHAUBEY	BAHADUR PUR	GANGA	
6	VIRBAHADUR YADAV	BAJARAHAN	GANGA	
7	SHASHI PRABHA SINGH	BELHARI	GANGA	
8	JAYA SINGH	BHARSAUTA	GANGA	
9	DINA NATH YADAV	EKAUNA	GANGA	
10	PRATIBHA YADAV	GANGAPUR	GANGA	
11	LALMUNI DEVI	HALDI	GANGA	
12	BEBI DEVI	MAJHOUA	GANGA	
13	SANTOSH KUMAR	MURADIH	GANGA	
14	OM PRAKASH PANDEY	NANDPUR	GANGA	
15	MOTI LAL CHAUDHARI	REPPURA	GANGA	
16	DINESH KUMAR YADAV	UDHAWAN CHHAPRA	GANGA	
17	CHOTELAL RAM	BANDHU CHAK	GANGA	
18	ASHA DEVI	BHARSAR	GANGA	
19	MARIYA GUPTA	DOPAHI	GANGA	
20	PRABHAT KUMAR PANDEY	DUBHAR	GANGA	
21	AKHILESH PASWAN	JAMUWA	GANGA	
22	VINOD PASWAN	JANARI	GANGA	
23	SUMITRA DEVI	NAGAWA	GANGA	
24	REKHA DEVI	OJHA KACHUA	GANGA	
25	VIJAY LAXMI VERMA	OJHAWALIA	GANGA	
26	AKHILESH SINGH	UDAIPURA	GANGA	
27	SUNITA SINGH	BAHUARA	GANGA	
28	BHARAT SAH	DALKI No 1	GANGA	
29	MUNNI DEVI	HIRDAYPUR	GANGA	
30	ASHOK KUMAR	KODAHARA NOBRAR	GANGA	
31	MUNNA RAM	MURARPATTI	GANGA	
32	SUBHASH YADAV	RAMPUR KORAHARA	GANGA	
33	SHILA DEVI	SHIVPUR KAPOOR DIYAR	GANGA	
34	PAPPU RAM	BASANTPUR UTTARI	GANGA	
35	SATY NARAYAN JEE	KUTUBPUR	GANGA	
36	RAM NARAYAN PASWAN	NARAH	GANGA	
37	BINDU DEVI	NASIRPUR MUTKLE RAMGARH	GANGA	
38	MUKESH KUMAR TIWARI	SARYA	GANGA	
39	SUDHIYA DEVI	SHAHPUR BABHNAULI	GANGA	
40	SHIVKUMAR NISHAD	SIKANDAR PUR	GANGA	
41	SHOAB ANSARI	UJIAR	GANGA	

21/01/2026
जिला पंचायत राज अधिकारी,
बलिया।

कार्यालय नगर पालिका परिषद बलिया

पत्रांक-1298 /न०पा०प०बलिया/2025-26

दिनांक-22-01-2026

सेवा में,

प्रमाणीय निदेशक,
सामाजिक धानकी प्रभाग
सदस्य सचिव, जिला गंगा समिति
बलिया।

विषय- मा० राष्ट्रीय हरित न्यायाधिकरण में योजित ओ०ए० सं०-200/2014 एम०सी० मेहता बनाम यूनियन ऑफ इण्डिया व अन्य में पारित आदेश दिनांक 27.11.2025 के अनुपालन के सम्बन्ध में।

महोदय,

उपर्युक्त विषय आपके कार्यालय के पत्रांक-1984/दिनांक, बलिया 06.01.2026 के अनुपालन में मा० राष्ट्रीय हरित न्यायाधिकरण में योजित ओ०ए०सं०-200/2014 एम०सी० मेहता बनाम यूनियन ऑफ इण्डिया व अन्य में पारित आदेश दिनांक 27.11.2025 की अनुपालन आख्या संलग्न कर सूचनार्थ एवं आवश्यक कार्यवाही हेतु प्रेषित है।

संलग्नक- उपरोक्तानुसार



अधिसासी अधिकारी
नगर पालिका परिषद बलिया



प्रतिलिपि-निम्नलिखित को सूचनार्थ एवं आवश्यक कार्यवाही हेतु प्रेषित।

1. प्रभारी अधिकारी स्थानीय निकाय बलिया।
2. गार्ड फाइल।

अधिसासी अधिकारी
नगर पालिका परिषद बलिया

APPLICATION NO 200 of 2014**District-Ballia**

District	Total Drains and Tapping Status	STP Capacity (MLD)	STP Completion Time Line	Sewerage Network Status	Nodal Officer	Actions Taken	District Ganga Plan Status	Budget Details	Utilization	Rivers Treated as Drains	Remarks
1	2	3	4	5	6	7	8	9	10	11	12
Ballia	Drain-1 @ 14.67MLD (6 minor); Untapped	20 (MLD)	Completed	57Km (27km laid in Civil line zone will be made functional by April 2026 and rest 30 km line City zone where there is stay on SPS construction by Honble High Court)	1. Executive Officer NPP Ballia 2. Executive Engineer UP Jal Nigam (Urban)	1. STP is commissioned and Civil line SPS construction is in progress and will be commissioned by April 2026 2. Source segregation collection at MRF centres. To streamline the waste management cycle, with related assets have been deployed 3. Information, Education and Communication (IEC) sustainability of SWM is driven by community behaviour change, which has been addressed. 4. Bioremediation work on untapped drains by Municipality Ballia.	In progress			It is proposed to tap Katahal drain at the downstream and divert it to the STP. The proposal is submitted for approval by UP Jal Nigam (Urban) Ballia.	




 E.O.
 UP Ballia

45827

Drain Verification Details					
Sr.No.	Name of Drain	Status	Length	Entry Point	Exit Point
1	Katahal Nala	Exist	19.20	Block Bansdih (Surha Tal Lake)	Nagar Palika Ballia(The Ganga River)
2	Lakda Nala	Exist	32.00	Block Chilkahar	Block Garwar


**Excutive Engineer
Irrigation Division First
Ballia**

जनपद बलिया में प्रवाहित होने वाली नदियाँ:-

● गंगा नदी:-	लम्बाई 104 किमी०	ग्राम सराय कोटा से गंगा नदी जनपद बलिया में प्रवेश करती है। ग्राम समूह इब्राहिमाबाद नौबरार समूह के पास सरयू नदी में मिलकर जनपद की सीमा से बिहार राज्य की सीमा में प्रवेश करती है।	तहसील- बलिया सदर
● सरयू नदी:-	लम्बाई 120 किमी०	ग्राम तन्गुनिया से सरयू नदी जनपद बलिया में प्रवेश करती है। ग्राम समूह इब्राहिमाबाद नौबरार समूह में गंगा नदी में मिलकर जनपद की सीमा से बिहार राज्य की सीमा में प्रवेश करती है।	तहसील- बेल्थरा रोड
● टोस नदी:-	लम्बाई 50 किमी०	ग्राम ठैचा से टोस नदी जनपद बलिया में प्रवेश करती है। ग्राम इन्दरपुर के पास गंगा नदी में मिलती है।	तहसील- बलिया सदर
● मगई नदी:-	लम्बाई 15 किमी०	ग्राम कथरियां से जनपद बलिया में ग्राम रामपुर चिट के पास टोस नदी में मिलती है।	तहसील- बलिया सदर
● तटबन्धों की संख्या:-	30 अदद्		
● तटबन्धों की कुल लम्बाई:-	275.31 किमी०		
● तटबन्ध से लाभान्वित क्षेत्रफल	107361 हेक्टेयर		

River Verification Details.

<i>Sr No.</i>	<i>Name of River</i>	<i>Status</i>	<i>Length (km.)</i>	<i>Entry Point</i>	<i>Exit Point</i>
1	Ganga	Exist	104.00	Block sohaon	Block Murli Chhapra
2	Saryu	Exist	120.00	Block Siyar	Block Murli Chhapra
3	Tonse	Exist	50.00	Block Rasra	Block Hanumanganj
4	Magai	Exist	15.00	Block sohaon	Block Hanumanganj


अधिशसी अभियन्ता
बाढ़ खण्ड, बलिया

45830

कार्यालय जिलाधिकारी सोनभद्र

ANNEXURE R-11

पत्रांक-1346/सोनभद्र/(जि०गं०स०)/दिनांक: 23 जनवरी, 2026

सेवा में,

परियोजना निदेशक,
राज्य स्वच्छ गंगा मिशन,
उ०प्र० लखनऊ।

विषय- मा० राष्ट्रीय हरित अधिकरण, नई दिल्ली में विचाराधीन Original Application No. 200/2014 (I.A No. 340/2022, M.A. No. 872/2018 M.A. No. 480/2018) M.C Mehta Versus Union of India & Ors. में पारित आदेश दिनांक 27 नवम्बर 2025 के अनुपालन के सम्वन्ध में।
सन्दर्भ- आपका पत्रांक- 82/250/ एस०एम०सी०जी० यूपी / 01, दिनांक 19.01.2026
महोदय,

उपरोक्त विषयक संदर्भित पत्र द्वारा अवगत कराया गया कि नमामि गंगे तथा ग्रामीण जलापूर्ति अनुभाग-2 के पत्र संख्या-51/76-2-2026-ई-180718 3 दिनांक 14.01.2026 के माध्यम से पर्यावरण, वन एवं जलवायु परिवर्तन अनुभाग-7 उत्तर प्रदेश के पत्र क्रमांक एन०जी०टी०-29/81-7-2026-43 (पर्या०)/2014 टी० सी०-03 दिनांक 09.01.2026 को संलग्न करते हुए प्रश्नगत वाद में मा० राष्ट्रीय हरित अधिकरण, नई दिल्ली में विचाराधीन Original Application No. 200/2014 (I.A No. 340/2022, M.A. No. 872/2018 M.A. No. 480/2018) M.C Mehta Versus Union of India & Ors. में पारित आदेश दिनांक 27 नवम्बर 2025 के अनुपालन के क्रम में संबंधित विभागों से प्राप्त सूचना को संकलित कर निम्नानुसार आवश्यक कार्यवाही हेतु प्रेषित।

District	Total drains & tapping status	STP capacity (MLD)	STP complete/ Functional timeline	Sewage network status	Nodal Officer	Action point/ taken	District Ganga action plan status	Budget details	Utilization of funds	Rivers treated as drains	Remarks
Sonbhadra	Total No. of drainage is 19, all are untapped	No STP Constructed	04 STP June-2028 and remaining 15 STP would be functional by the Dec-2028.	June-29 for 04 STP, Dec-29 for 03 STP & rest hard to connected to STP due to rocky land area.	Nodal officer for Nagar Panchayat Chopan: Mr. Usman Ali, Contact No. 9621999301 Nodal Officer for 34 Gram Panchayat has been nominated by DPRO, Sonbhadra.	Land allotted for 12 STP.	Not prepared	To be proved by SMCG Lucknow	To be proved by SMCG Lucknow	There is no river in sonbhadra which is treated as drain	Timeline for completing the household connectivity to 4 STP by the end of June, 2029 and 3 STP by dec. 2029. Remaining 12 drains hard to connect to STP due to local rocky land area


आपके पत्र के अनुसार वांछित सूचना ई-मेल द्वारा आपकी सेवा में सूचनार्थ प्रेषित है।


भवदीय,
जिलाधिकारी,
सोनभद्र


32

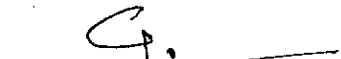
राष्ट्रीय हिरत अधिहरण में योजित ओ०ए० सं०-2004/5831 एम०सी० मेहता बनाम यूनियम आफ अण्डिया व अन्य में पारित
आदेश के अनुपालन जनपद-सोनमद्र

SL. No.	Name of Drain	District /Town	If tapped or untapped	Quantity of sewage discharged from the drain	STP which the drain is proposed to be connected after tapping	Status of land allotted for STP	Time line for making the STP functional	Timline For completing the household connectivity to that STP
1	2	3	4	5	6	7	8	9
1	Hinduari Drain	Npp Sonbhadra	Untapped	2.11 MLD	Near Kanshi Ram Awas	Alloted	Jun-28	Jun-29
2	Bijauli Drain	Npp Sonbhadra	Untapped	2.30 MLD	Near Kanshi Ram Awas	Alloted	Jun-28	Jun-29
3	Darin Near Sector-03 Drain	NP Obra	Untapped	3.60 MLD	Chhat Ghat	Alloted	Jun-28	Jun-29
4	Kharetiya Bhandha Drain	NP Obra	Untapped	0.66 MLD	Chhat Ghat	Alloted	Jun-28	Jun-29
5	Kanshi Ram Awas Second Drain	NP Ghorawal	Untapped	0.80 MLD	Kanshi Ram Awas Second (Near kali Mandir)	Alloted	Dec-28	Dec-29
6	GIC Field Drain	NP Duddhi	Untapped	0.20 MLD	Amvar Road Near Jabar duddhi border	Not Alloted	Dec-28	Dec-29
7	Amvar Road Drain	NP Duddhi	Untapped	0.60 MLD	Amvar Road Near Jabar duddhi border	Not Alloted	Dec-28	Dec-29
8	Jhariya Drain	NP Churk Ghurma	Untapped	0.60 MLD	Near Karbala	Not Alloted	Dec-28	जनपद सोनमद्र के क्र० सं० 08 से लेकर 19 तक नगरीय निकायो की भौगोलिक संरचना के अनुसार चट्टानी होने के कारण घरों को सीवर के माध्यम से STP से जोड़ना अत्यन्त दुर्लभ है।
9	Soneswar Ghat Drain	NP Chopan	Untapped	0.50 MLD	Chhat Ghat	Not Alloted	Dec-28	
10	Bajrang Ghat Drain	NP Chopan	Untapped	0.50 MLD	Chhat Ghat	Not Alloted	Dec-28	
11	Dala Masjid Drain	NP Dala Bazar	Untapped	0.90 MLD	Patehra Tola	Alloted	Dec-28	
12	Hindalco Colony Drain	NP Renukoot	Untapped	1.25 MLD	Hindalco colony Near Sai Mandir	Not Alloted	Dec-28	
13	Chitanala Drain	NP Pipri	Untapped	1.50 MLD	MuraliGadhi	Not Alloted	Dec-28	
14	Pant sagar Drain	NP Anpara	Untapped	1.26 MLD	Garbandha	Alloted	Dec-28	
15	Parasi pokhara Drain	NP Anpara	Untapped	0.40 MLD	Garbandha	Alloted	Dec-28	
16	Shiv Mandir Renusagar Drain	NP Anpara	Untapped	0.62 MLD	Garbandha	Alloted	Dec-28	
17	Kabua Nala Drain	NP Anpara	Untapped	0.67 MLD	Garbandha	Alloted	Dec-28	
18	Dibulganj Drain	NP Anpara	Untapped	1.83 MLD	Garbandha	Alloted	Dec-28	
19	Auri Drain	NP Anpara	Untapped	0.80 MLD	Garbandha	Alloted	Dec-28	


Jitendra Kumar Singh
(निगम प्रमुख)


A.E. J.N.C.


R.O.
U.P.P.C.B.


प्रभाजीय वनाधिकारी
सोनमद्र वन प्रभाज
सोनमद्र

कार्यालय नगर पालिका परिषद सोनभद्र जनपद-सोनभद्र

पत्रांक- 947 /2026

दिनांक जनवरी / 23 /2026

सेवा में,

प्रभागीय वनाधिकारी,

सोनभद्र वन प्रभाग, सोनभद्र।

विषय-मा0 राष्ट्रीय हरित अभिकरण नई दिल्ली में विचाराधीन Original Application no.200/2014(I.A No. 340/2022,M.A.No. 872/2018) M.C.Mehta Versus Union Of India & Ors. में पारित आदेश दिनांक 27 नवम्बर, 2025 के अनुपालन के संबंध में।

सन्दर्भ-सचिव उ0प्र0 शासन पर्यावरण वन एवं जनवायु परिवर्तन अनुभाग-7 संख्या-एन0जी0टी0 29/81-7-2026-43 (पर्या0)/2014 टी0सी-3 दिनांक 09.01.2026

महोदय,

उपर्युक्त विषयक अपने कार्यालय पत्रांक-1344/सोनभद्र/18-1 रावर्टसगंज दिनांक 22 जनवरी, 2026 का सन्दर्भ ग्रहण करने का कष्ट करे, जो उपरोक्त विषयक पत्र के अनुपालन में गंगा एवं उसके सहायक नदियों में प्रदूषण रोकने के लिए नगर पालिका/नगर पंचायत के अध्यक्ष (Chairperson) को नोडल नामित करने के संबंध में है। उक्त के अनुपालन में चाही गयी सूचना निम्नवत है।

निकाय का नाम	अध्यक्ष का नाम	मोबाइल नं0
नगर पंचायत चोपन	श्री उसमान अली	9621999301

अतः सादर सूचनार्थ एवं आवश्यक कार्यवाही हेतु प्रेषित है।

संख्या- दिनांक उपरोक्त।

प्रतिलिपि-

1-मा0 अध्यक्ष नगर पंचायत चोपन, सोनभद्र को सादर सूचनार्थ।

2-अधिसासी अधिकारी नगर पंचायत चोपन सोनभद्र।

भवदीय,
अधिसासी अधिकारी,
नगर पालिका परिषद,
सोनभद्र।

अधिसासी अधिकारी,
नगर पालिका परिषद,
सोनभद्र।

प्रेषक,

जिला पंचायत राज अधिकारी,
सोनभद्र।

सेवा में,

प्रभागीय वनाधिकारी/संयोजक,
जिला गंगा समिति,
~~सोनभद्र~~ सोनभद्र।

पत्रांक-3632 / पं०-7 / नमामि गंगे / 2025-26

दिनांक- 24 जनवरी, 2026

विषय :- मा० राष्ट्रीय हरित अभिकरण नई दिल्ली द्वारा ओ०ए०-200/2014 एम०सी० मेहता बनाम यूनियन ऑफ इण्डिया व अन्य में पारित आदेश दिनांक-27.11.2025 के अनुपालन के सम्बन्ध में।

महोदय,

कृपया अपने कार्यालय पत्र संख्या-2400/मीरजापुर/नमामि गंगे/मीरजापुर, दिनांक-20.01.2026 का संदर्भ ग्रहण करने का कष्ट करें, जिसके द्वारा मा० राष्ट्रीय हरित अभिकरण नई दिल्ली द्वारा ओ०ए०-200/2014 एम०सी० मेहता बनाम यूनियन ऑफ इण्डिया व अन्य में पारित आदेश दिनांक-27.11.2025 के अनुपालन में सोन नदी से सटे ग्राम पंचायतों में ग्राम सभा के ग्राम प्रधान को नोडल नामित करते हुये निर्धारित प्रारूप पर सूचना उपलब्ध कराये जाने के निर्देश दिये गये हैं।

उक्त के परिपालन में सूचना संलग्न कर आपकी सेवा में आवश्यक कार्यवाही हेतु प्रेषित है।

संलग्नक-यथोपरि।

भवदीय,



(नमिता शरण)

जिला पंचायत राज अधिकारी,
सोनभद्र।

पत्रांक व दिनांक-उक्तानुसार।

प्रतिलिपि -निम्नलिखित को सूचनार्थ एवं आवश्यक कार्यवाही हेतु प्रेषित-

1. जिलाधिकारी महोदय, सोनभद्र की सेवा में अवलोकनार्थ प्रेषित।
2. मुख्य विकास अधिकारी महोदय, सोनभद्र।
3. मण्डलीय उपनिदेशक (पं०), विन्ध्याचल मण्डल, मीरजापुर।
4. सम्बन्धित खण्ड विकास अधिकारी, सोनभद्र।
5. सम्बन्धित सहायक विकास अधिकारी (पं०), सोनभद्र।
6. सम्बन्धित प्रधानगण द्वारा- सहायक विकास अधिकारी (पं०), सोनभद्र।

जिला पंचायत राज अधिकारी,
सोनभद्र।

45834

सोन नदी के किनारे स्थित ग्राम पंचायतों के नोडल/ग्राम प्रधानगण का विवरण

क्र०सं०	जनपद का नाम	नदी का नाम	विकास खण्ड का नाम	ग्राम पंचायत का नाम	नोडल अधिकारी/ग्राम प्रधान का नाम	पदनाम	मोबाईल नम्बर
1	2	3	4	5	6	7	8
1	Sonbhadra	Son	CHOPAN	AGORI KHAS	RAM PRATAP SAHANI	Gram Pradhan	9793787811
2	Sonbhadra	Son	CHOPAN	BARGANWA	SUSHILA DEVI	Gram Pradhan	8090746745
3	Sonbhadra	Son	CHOPAN	BILLI MARKUNDI	REKHA DEVI	Gram Pradhan	9044263699
4	Sonbhadra	Son	CHOPAN	CHATARWAR	PRAMILA	Gram Pradhan	9026417497
5	Sonbhadra	Son	CHOPAN	CHOPAN	DURGESHWAR YADAV	Gram Pradhan	6392972081
6	Sonbhadra	Son	CHOPAN	GHIATIHATA	TEEJA DEVI	Gram Pradhan	9695265401
7	Sonbhadra	Son	CHOPAN	GHORIYA	PAKOUDI	Gram Pradhan	7068756317
8	Sonbhadra	Son	CHOPAN	GOTHANI	DHARMU	Gram Pradhan	8009618566
9	Sonbhadra	Son	CHOPAN	GURADAH	SITA DEVI	Gram Pradhan	9450977053
10	Sonbhadra	Son	CHOPAN	HARRA	AKHILESH KUMAR	Gram Pradhan	8127040877
11	Sonbhadra	Son	CHOPAN	KANACH	KANHAI	Gram Pradhan	8858919074
12	Sonbhadra	Son	CHOPAN	KARGARA	FOOL KUMAR	Gram Pradhan	7068416653
13	Sonbhadra	Son	CHOPAN	KORAT	MAMATA YADAV	Gram Pradhan	8957329300
14	Sonbhadra	Son	CHOPAN	KOTA	PRAHALAD	Gram Pradhan	8009386243
15	Sonbhadra	Son	CHOPAN	NEWARI	BUDAKI DEVI	Gram Pradhan	9651524286
16	Sonbhadra	Son	CHOPAN	PADARACH	SONI DEVI	Gram Pradhan	9621907513
17	Sonbhadra	Son	CHOPAN	PATWDH	RAJENDRA PRASAD	Gram Pradhan	9555003658
18	Sonbhadra	Son	CHOPAN	RIJOL	VED PRAKASH CHAUBEY	Gram Pradhan	9415417247
19	Sonbhadra	Son	CHOPAN	SHEMIYA	SHIMPI	Gram Pradhan	9026972868
20	Sonbhadra	Son	CHOPAN	SILAPI	BABUNDAR	Gram Pradhan	9005744241
21	Sonbhadra	Son	CHOPAN	Kurchha	NANDLAL	Gram Pradhan	6393797844
22	Sonbhadra	Son	CHOPAN	Sinduriya	RAMNAGEENA	Gram Pradhan	9839457426
23	Sonbhadra	Son	CHOPAN	Kanhaura	HEMLATA DEVI	Gram Pradhan	9984475493
24	Sonbhadra	Son	CHOPAN	Kudaari	JANIYA	Gram Pradhan	9936905767
25	Sonbhadra	Son	CHOPAN	Kadra	KATVARU	Gram Pradhan	8127677675
26	Sonbhadra	Son	ROBERTSGANJ	MEETAPUR	BUDHANI	Gram Pradhan	9415477939
27	Sonbhadra	Son	ROBERTSGANJ	Rediya	ARCHANA	Gram Pradhan	9415823718
28	Sonbhadra	Son	KON	CHANCHI KALNA	SEEMA DEVI	Gram Pradhan	9170896400
29	Sonbhadra	Son	KON	NAKATVAR	LAKSHMI CHANDRA	Gram Pradhan	9451285866
30	Sonbhadra	Son	KON	RAMAGARH	ANITA DEVI	Gram Pradhan	8528656528
31	Sonbhadra	Son	KON	CHANANEE	AJORIYA DEVI	Gram Pradhan	6307118242
32	Sonbhadra	Son	KON	CHAKARIYA	RAJESHWAR	Gram Pradhan	9473627566
33	Sonbhadra	Son	KON	Pindari	SANDHYA KUMARI	Gram Pradhan	8173925361
34	Sonbhadra	Son	KON	Majhigawa	ISHIAK ALI	Gram Pradhan	6392842556

जिला पंचायत राज अधिकारी,
सोनभद्र।

REGIONAL OFFICE, U.P. POLLUTION CONTROL BOARD, SONBHADRA

STPs Sample Test Analysis Report 10th FEBRUARY, 2026

Sl. No.	Name of STP	Date of Sampling	pH	BOD (mg/l)	COD (mg/l)	TSS (mg/l)	TC (mg/l)	FC (mg/l)
1.	14 MLD STP Pakka Pokhara, Mirzapur	10.02.2026	7.58	18	88	40	470	210
2.	8.5 MLD STP Pakka Pokhara, Mirzapur	10.02.2026	7.55	7.8	42	18	430	170
3.	8.5 MLD STP, Bisundarpur	10.02.2026	7.48	6.4	38	14	540	210
4.	07 MLD STP, Vindhyachal, Mirzapur	10.02.2026	7.44	8.6	40	8	470	170

STP Standard

Parameters	Unit	Hon'ble order 30.04.2019	NGT dated	Hon'ble order 3013.10.2017	NGT dated
pH	-	5.0-9.0		5.5-9.0	
TSS	mg/l	20		<100	
BOD	mg/l	10		30	
COD	mg/l	50		-	
FC	mg/l	230		<1000	



उत्तर प्रदेश प्रदूषण नियंत्रण बोर्ड UTTAR PRADESH POLLUTION CONTROL BOARD

संदर्भ संख्या—H35737
सेवा में,

/39 /STP/CETP Cell/सा0-3/2025-26

दिनांक— 15.12.2025

**07 MLD STP, Vindiyachal,
NPP(Nagar Palika Parishad) Mirzapur**

विषय— सीवेज ट्रीटमेन्ट प्लांट (STPs) के संचालन में जल (प्रदूषण निवारण एवं नियंत्रण) अधिनियम, 1974 का अनुपालन सुनिश्चित कराये जाने के संबंध में।

महोदय,

कृपया उपरोक्त विषयक Sewage Treatment Plant (STPs) के संचालन की समीक्षा के उपरान्त Sewage Treatment Plant operation mechanism को upgrade किये जाने के उद्देश्य से आपका ध्यान निम्न बिन्दुओं पर आकर्षित किया जाता है—
1— STPs के समस्त unit operations के operating parameters को designed characteristics के अनुरूप नियंत्रित किया जाये, जिससे treated sewage निर्धारित मानकों के अनुरूप सुनिश्चित रहे।

2— STPs इकाईयों के संचालन में Flow equalization, designed aeration प्रक्रिया के अनुरूप MLSS, Organic loading, समुचित detention period, anaerobic process की स्थिति में निर्धारित design parameters, hydraulic detention time, mean cell residence time, समुचित clarification/settling mechanism आदि में deviations को मानकों के अनुरूप नियंत्रित रखा जाये।

3— STPs का संचालन designed hydraulic capacity के आधार पर सुनिश्चित कराया जाये। इस हेतु complete influent feeding का क्रियान्वयन सुनिश्चित किया जाये।

4— STPs की इकाईयों के संचालन को नियंत्रित किये जाने हेतु self monitoring mechanism सतत् रूप से क्रियाशील किया जाये, जिससे designed & operating parameter के मध्य minimum deviation की स्थिति प्राप्त हो सके।

5— STPs हेतु Fecal coliform units के संचालन में प्रयुक्त disinfectant का Audit सुनिश्चित कराया जाये।

6— STPs के इनलेट एवं आउटलेट पर ऑनलाइन कन्टीन्यूअस इफ्लुएन्ट मॉनीटरिंग सिस्टम (OCEMS) एवं पैन-टिल्ट-जूम (PTZ Camara) कैमरा अनिवार्य रूप से स्थापित कराया जाये तथा OCEMS एवं PTZ Camera को उ0प्र0 प्रदूषण नियंत्रण बोर्ड (UPPCB) एवं केन्द्रीय प्रदूषण नियंत्रण बोर्ड (CPCB) के सर्वर से सम्बद्ध कर अनिवार्य रूप से बोर्ड मुख्यालय को अवगत कराया जाये।

7— STPs इकाईयों को CPCB server से Online connect किया जाये तथा जो SCADA System से connect है उनका Access बोर्ड मुख्यालय को उपलब्ध कराया जाये।

8— STPs इकाईयों के विगत 06 माह के performance test पर आधारित कार्यक्षमता की आंकलन आख्या Successive pollution-load reduction calculation सहित आख्या प्रेषित किया जाये, जिससे STPs की कार्यक्षमता की consistency आंकलित हो सके।

9— STPs इकाईयों के संचालन/क्रियान्वयन की निगरानी UPPCB द्वारा प्रस्तावित Artificial Intelligence(AI) आधारित Command Centre के माध्यम से किया जायेगा।

उपरोक्त परिप्रेक्ष्य में आपको निर्देशित किया जाता है कि उक्त वर्णित बिन्दुओं पर अनुपालन आख्या 01 सप्ताह में बोर्ड मुख्यालय को प्रेषित करना सुनिश्चित करें, अन्यथा अधिनियमों के आज्ञापक प्राविधानों के अन्तर्गत विधिक कार्यवाही की जा सकती है।

भवदीय

Vibhu Ray
15/12/25

(विवेक राय)

मुख्य पर्यावरण अधिकारी

प्रतिलिपि—

- 1— निजी सहायक, अध्यक्ष महोदय, उ0प्र0 प्रदूषण नियंत्रण बोर्ड, लखनऊ को सूचनार्थ प्रेषित।
- 2— निजी सहायक, सदस्य सचिव महोदय, उ0प्र0 प्रदूषण नियंत्रण बोर्ड, लखनऊ को सूचनार्थ प्रेषित।
- 3— मुख्य पर्यावरण अधिकारी, (वृत्त-2 एवं 7)/वृत्त प्रभारी (वृत्त-1,3,5 एवं 6), उ0प्र0 प्रदूषण नियंत्रण बोर्ड, लखनऊ को इस आशय से प्रेषित कि अपने क्षेत्रान्तर्गत आने वाले क्षेत्रीय अधिकारियों को उपरोक्त निर्दिष्ट बिन्दुओं पर एस0टी0पी0 इकाईयों से अनुपालन कराने हेतु सूचनार्थ एवं अग्रिम आवश्यक कार्यवाही हेतु प्रेषित।
- 4— समस्त क्षेत्रीय अधिकारी, उ0प्र0 प्रदूषण नियंत्रण बोर्ड को इस निर्देश के साथ प्रेषित कि अपने क्षेत्रान्तर्गत आने वाले एस0टी0पी0 इकाईयों में उपरोक्त निर्दिष्ट बिन्दुओं पर अनुपालन कराकर आख्या प्रेषित करना सुनिश्चित करें।

मुख्य पर्यावरण अधिकारी



उत्तर प्रदेश प्रदूषण नियंत्रण बोर्ड UTTAR PRADESH POLLUTION CONTROL BOARD

संदर्भ संख्या-H35737 /40 /STP/CETP Cell/सा0-3/2025-26
सेवा में,

दिनांक- 15.12.2025

14 MLD STP, Pakka Pokhra,
U.P. Jal Nigam(Rural) Mirzapur

विषय- सीवेज ट्रीटमेन्ट प्लांट (STPs) के संचालन में जल (प्रदूषण निवारण एवं नियंत्रण) अधिनियम, 1974 का अनुपालन सुनिश्चित कराये जाने के संबंध में।

महोदय,

कृपया उपरोक्त विषयक Sewage Treatment Plant (STPs) के संचालन की समीक्षा के उपरान्त Sewage Treatment Plant operation mechanism को upgdrade किये जाने के उद्देश्य से आपका ध्यान निम्न बिन्दुओं पर आकर्षित किया जाता है-

- 1- STPs के समस्त unit operations के operating parameters को designed characteristics के अनुरूप नियंत्रित किया जाये, जिससे treated sewage निर्धारित मानकों के अनुरूप सुनिश्चित रहे।
 - 2- STPs इकाईयों के संचालन में Flow equalization, designed aeration प्रक्रिया के अनुरूप MLSS, Organic loading, समुचित detention period, anaerobic process की स्थिति में निर्धारित design parameters, hydraulic detention time, mean cell residence time, समुचित clarification/settling mechanism आदि में deviations को मानकों के अनुरूप नियंत्रित रखा जाये।
 - 3- STPs का संचालन designed hydraulic capacity के आधार पर सुनिश्चित कराया जाये। इस हेतु complete influent feeding का क्रियान्वयन सुनिश्चित किया जाये।
 - 4- STPs की इकाईयों के संचालन को नियंत्रित किये जाने हेतु self monitoring mechanism सतत् रूप से क्रियाशील किया जाये, जिससे designed & operating parameter के मध्य minimum deviation की स्थिति प्राप्त हो सके।
 - 5- STPs हेतु Fecal coliform units के संचालन में प्रयुक्त disinfectant का Audit सुनिश्चित कराया जाये।
 - 6- STPs के इनलेट एवं आउटलेट पर ऑनलाइन कन्टीन्युअस इफ्लूएन्ट मॉनीटरिंग सिस्टम (OCEMS) एवं पैन-टिल्ट-जूम (PTZ Camera) कैमरा अनिवार्य रूप से स्थापित कराया जाये तथा OCEMS एवं PTZ Camera को उ0प्र0 प्रदूषण नियंत्रण बोर्ड (UPPCB) एवं केन्द्रीय प्रदूषण नियंत्रण बोर्ड (CPCB) के सर्वर से सम्बद्ध कर अनिवार्य रूप से बोर्ड मुख्यालय को अवगत कराया जाये।
 - 7- STPs इकाईयों को CPCB server से Online connect किया जाये तथा जो SCADA System से connect है उनका Access बोर्ड मुख्यालय को उपलब्ध कराया जाये।
 - 8- STPs इकाईयों के विगत 06 माह के performance test पर आधारित कार्यक्षमता की आंकलन आख्या Successive pollution-load reduction calculation सहित आख्या प्रेषित किया जाये, जिससे STPs की कार्यक्षमता की consistency आंकलित हो सके।
 - 9- STPs इकाईयों के संचालन/क्रियान्वयन की निगरानी UPPCB द्वारा प्रस्तावित Artificial Intelligence(AI) आधारित Command Centre के माध्यम से किया जायेगा।
- उपरोक्त परिप्रेक्ष्य में आपको निर्देशित किया जाता है कि उक्त वर्णित बिन्दुओं पर अनुपालन आख्या 01 सप्ताह में बोर्ड मुख्यालय को प्रेषित करना सुनिश्चित करें, अन्यथा अधिनियमों के आज्ञापक प्राविधानों के अन्तर्गत विधिक कार्यवाही की जा सकती है।

भवदीय

Under Sign

(विवेक राय)

मुख्य पर्यावरण अधिकारी

प्रतिलिपि-

- 1- निजी सहायक, अध्यक्ष महोदय, उ0प्र0 प्रदूषण नियंत्रण बोर्ड, लखनऊ को सूचनार्थ प्रेषित।
- 2- निजी सहायक, सदस्य सचिव महोदय, उ0प्र0 प्रदूषण नियंत्रण बोर्ड, लखनऊ को सूचनार्थ प्रेषित।
- 3- मुख्य पर्यावरण अधिकारी, (वृत्त-2 एवं 7)/वृत्त प्रभारी (वृत्त-1,3,5 एवं 6), उ0प्र0 प्रदूषण नियंत्रण बोर्ड, लखनऊ को इस आशय से प्रेषित कि अपने क्षेत्रान्तर्गत आने वाले क्षेत्रीय अधिकारियों को उपरोक्त निर्दिष्ट बिन्दुओं पर एस0टी0पी0 इकाईयों से अनुपालन कराने हेतु सूचनार्थ एवं अग्रिम आवश्यक कार्यवाही हेतु प्रेषित।
- 4- समस्त क्षेत्रीय अधिकारी, उ0प्र0 प्रदूषण नियंत्रण बोर्ड को इस निर्देश के साथ प्रेषित कि अपने क्षेत्रान्तर्गत आने वाले एस0टी0पी0 इकाईयों में उपरोक्त निर्दिष्ट बिन्दुओं पर अनुपालन कराकर आख्या प्रेषित करना सुनिश्चित करें।

मुख्य पर्यावरण अधिकारी



उत्तर प्रदेश प्रदूषण नियंत्रण बोर्ड UTTAR PRADESH POLLUTION CONTROL BOARD

संदर्भ संख्या-H35737
सेवा में,

/41 /STP/CETP Cell/सा0-3 /2025-26

दिनांक- 15.12.2025

**8.5 MLD STP, Pakka Pokhra,
U.P. Jal Nigam(Rural) Mirzapur**

विषय- सीवेज ट्रीटमेंट प्लांट (STPs) के संचालन में जल (प्रदूषण निवारण एवं नियंत्रण) अधिनियम, 1974 का अनुपालन सुनिश्चित कराये जाने के संबंध में।

महोदय,

कृपया उपरोक्त विषयक Sewage Treatment Plant (STPs) के संचालन की समीक्षा के उपरान्त Sewage Treatment Plant operation mechanism को upgrade किये जाने के उद्देश्य से आपका ध्यान निम्न बिन्दुओं पर आकर्षित किया जाता है-

- 1- STPs के समस्त unit operations के operating parameters को designed characteristics के अनुरूप नियंत्रित किया जाये, जिससे treated sewage निर्धारित मानकों के अनुरूप सुनिश्चित रहे।
 - 2- STPs इकाईयों के संचालन में Flow equalization, designed aeration प्रक्रिया के अनुरूप MLSS, Organic loading, समुचित detention period, anaerobic process की स्थिति में निर्धारित design parameters, hydraulic detention time, mean cell residence time, समुचित clarification/settling mechanism आदि में deviations को मानकों के अनुरूप नियंत्रित रखा जाये।
 - 3- STPs का संचालन designed hydraulic capacity के आधार पर सुनिश्चित कराया जाये। इस हेतु complete influent feeding का क्रियान्वयन सुनिश्चित किया जाये।
 - 4- STPs की इकाईयों के संचालन को नियंत्रित किये जाने हेतु self monitoring mechanism सतत् रूप से क्रियाशील किया जाये, जिससे designed & operating parameter के मध्य minimum deviation की स्थिति प्राप्त हो सके।
 - 5- STPs हेतु Fecal coliform units के संचालन में प्रयुक्त disinfectant का Audit सुनिश्चित कराया जाये।
 - 6- STPs के इनलेट एवं आउटलेट पर ऑनलाइन कन्टीन्यूअस इफ्लूएन्ट मॉनीटरिंग सिस्टम (OCEMS) एवं पैन-टिल्ट-जूम (PTZ Camara) कैमरा अनिवार्य रूप से स्थापित कराया जाये तथा OCEMS एवं PTZ Camera को उ0प्र0 प्रदूषण नियंत्रण बोर्ड (UPPCB) एवं केन्द्रीय प्रदूषण नियंत्रण बोर्ड (CPCB) के सर्वर से सम्बद्ध कर अनिवार्य रूप से बोर्ड मुख्यालय को अवगत कराया जाये।
 - 7- STPs इकाईयों को CPCB server से Online connect किया जाये तथा जो SCADA System से connect है उनका Access बोर्ड मुख्यालय को उपलब्ध कराया जाये।
 - 8- STPs इकाईयों के विगत 06 माह के performance test पर आधारित कार्यक्षमता की आंकलन आख्या Successive pollution-load reduction calculation सहित आख्या प्रेषित किया जाये, जिससे STPs की कार्यक्षमता की consistency आंकलित हो सके।
 - 9- STPs इकाईयों के संचालन/क्रियान्वयन की निगरानी UPPCB द्वारा प्रस्तावित Artificial Intelligence(AI) आधारित Command Centre के माध्यम से किया जायेगा।
- उपरोक्त परिप्रेक्ष्य में आपको निर्देशित किया जाता है कि उक्त वर्णित बिन्दुओं पर अनुपालन आख्या 01 सप्ताह में बोर्ड मुख्यालय को प्रेषित करना सुनिश्चित करें अस्थायी अधिनियमों के आज्ञापक प्राविधानों के अन्तर्गत विधिक कार्यवाही की जा सकती है।

भवदीय

Vibhu Khand

(विवेक राय)

मुख्य पर्यावरण अधिकारी

प्रतिलिपि-

- 1- निजी सहायक, अध्यक्ष महोदय, उ0प्र0 प्रदूषण नियंत्रण बोर्ड, लखनऊ को सूचनार्थ प्रेषित।
- 2- निजी सहायक, सदस्य सचिव महोदय, उ0प्र0 प्रदूषण नियंत्रण बोर्ड, लखनऊ को सूचनार्थ प्रेषित।
- 3- मुख्य पर्यावरण अधिकारी, (वृत्त-2 एवं 7)/वृत्त प्रभारी (वृत्त-1,3,5 एवं 6), उ0प्र0 प्रदूषण नियंत्रण बोर्ड, लखनऊ को इस आशय से प्रेषित कि अपने क्षेत्रान्तर्गत आने वाले क्षेत्रीय अधिकारियों को उपरोक्त निर्दिष्ट बिन्दुओं पर एस0टी0पी0 इकाईयों से अनुपालन कराने हेतु सूचनार्थ एवं अग्रिम आवश्यक कार्यवाही हेतु प्रेषित।
- 4- समस्त क्षेत्रीय अधिकारी, उ0प्र0 प्रदूषण नियंत्रण बोर्ड को इस निर्देश के साथ प्रेषित कि अपने क्षेत्रान्तर्गत आने वाले एस0टी0पी0 इकाईयों में उपरोक्त निर्दिष्ट बिन्दुओं पर अनुपालन कराकर आख्या प्रेषित करना सुनिश्चित करें।

मुख्य पर्यावरण अधिकारी



उत्तर प्रदेश प्रदूषण नियंत्रण बोर्ड UTTAR PRADESH POLLUTION CONTROL BOARD

संदर्भ संख्या—H35737
सेवा में,

/42 /STP/CETP Cell/सा0-3 /2025-26

दिनांक— 15.12.2025

**8.5 MLD STP, Bisunderpur,
U.P. Jal Nigam(Rural) Mirzapur**

विषय— सीवेज ट्रीटमेन्ट प्लांट (STPs) के संचालन में जल (प्रदूषण निवारण एवं नियंत्रण) अधिनियम, 1974 का अनुपालन सुनिश्चित कराये जाने के संबंध में।

महोदय,

कृपया उपरोक्त विषयक Sewage Treatment Plant (STPs) के संचालन की समीक्षा के उपरान्त Sewage Treatment Plant operation mechanism को upgdrade किये जाने के उद्देश्य से आपका ध्यान निम्न बिन्दुओं पर आकर्षित किया जाता है—

1— STPs के समस्त unit operations के operating parameters को designed characteristics के अनुरूप नियंत्रित किया जाये, जिससे treated sewage निर्धारित मानकों के अनुरूप सुनिश्चित रहे।

2— STPs इकाईयों के संचालन में Flow equalization, designed aeration प्रक्रिया के अनुरूप MLSS, Organic loading, समुचित detention period, anaerobic process की स्थिति में निर्धारित design parameters, hydraulic detention time, mean cell residence time, समुचित clarification/settling mechanism आदि में deviations को मानकों के अनुरूप नियंत्रित रखा जाये।

3— STPs का संचालन designed hydraulic capacity के आधार पर सुनिश्चित कराया जाये। इस हेतु complete influent feeding का क्रियान्वयन सुनिश्चित किया जाये।

4— STPs की इकाईयों के संचालन को नियंत्रित किये जाने हेतु self monitoring mechanism सतत रूप से क्रियाशील किया जाये, जिससे designed & operating parameter के मध्य minimum deviation की स्थिति प्राप्त हो सके।

5— STPs हेतु Fecal coliform units के संचालन में प्रयुक्त disinfectant का Audit सुनिश्चित कराया जाये।

6— STPs के इनलेट एवं आउटलेट पर ऑनलाइन कन्टीन्यूअस इफ्लूएन्ट मॉनीटरिंग सिस्टम (OCEMS) एवं पैन-टिल्ट-जूम (PTZ Camara) कैमरा अनिवार्य रूप से स्थापित कराया जाये तथा OCEMS एवं PTZ Camera को उ0प्र0 प्रदूषण नियंत्रण बोर्ड (UPPCB) एवं केन्द्रीय प्रदूषण नियंत्रण बोर्ड (CPCB) के सर्वर से सम्बद्ध कर अनिवार्य रूप से बोर्ड मुख्यालय को अवगत कराया जाये।

7— STPs इकाईयों को CPCB server से Online connect किया जाये तथा जो SCADA System से connect है उनका Access बोर्ड मुख्यालय को उपलब्ध कराया जाये।

8— STPs इकाईयों के विगत 06 माह के performance test पर आधारित कार्यक्षमता की आंकलन आख्या Successive pollution-load reduction calculation सहित आख्या प्रेषित किया जाये, जिससे STPs की कार्यक्षमता की consistency आंकलित हो सके।

9— STPs इकाईयों के संचालन/क्रियान्वयन की निगरानी UPPCB द्वारा प्रस्तावित Artificial Inteligence(AI) आधारित Command Centre के माध्यम से किया जायेगा।

उपरोक्त परिप्रेक्ष्य में आपको निर्देशित किया जाता है कि उक्त वर्णित बिन्दुओं पर अनुपालन आख्या 01 सप्ताह में बोर्ड मुख्यालय को प्रेषित करना सुनिश्चित करें, अन्यथा अधिनियमों के आज्ञापक प्राविधानों के अन्तर्गत विधिक कार्यवाही की जा सकती है।

भवदीय

Vibhuti Khand

(विवेक राय)

मुख्य पर्यावरण अधिकारी

प्रतिलिपि—

1— निजी सहायक, अध्यक्ष महोदय, उ0प्र0 प्रदूषण नियंत्रण बोर्ड, लखनऊ को सूचनार्थ प्रेषित।

2— निजी सहायक, सदस्य सचिव महोदय, उ0प्र0 प्रदूषण नियंत्रण बोर्ड, लखनऊ को सूचनार्थ प्रेषित।

3— मुख्य पर्यावरण अधिकारी, (वृत्त-2 एवं 7)/वृत्त प्रभारी (वृत्त-1,3,5 एवं 6), उ0प्र0 प्रदूषण नियंत्रण बोर्ड, लखनऊ को इस आशय से प्रेषित कि अपने क्षेत्रान्तर्गत आने वाले क्षेत्रीय अधिकारियों को उपरोक्त निर्दिष्ट बिन्दुओं पर एस0टी0पी0 इकाईयों से अनुपालन कराने हेतु सूचनार्थ एवं अग्रिम आवश्यक कार्यवाही हेतु प्रेषित।

4— समस्त क्षेत्रीय अधिकारी, उ0प्र0 प्रदूषण नियंत्रण बोर्ड को इस निर्देश के साथ प्रेषित कि अपने क्षेत्रान्तर्गत आने वाले एस0टी0पी0 इकाईयों में उपरोक्त निर्दिष्ट बिन्दुओं पर अनुपालन कराकर आख्या प्रेषित करना सुनिश्चित करें।

मुख्य पर्यावरण अधिकारी

45840



क्षेत्रीय कार्यालय,
REGIONAL OFFICE,
उ०प्र० प्रदूषण नियंत्रण बोर्ड
U.P. POLLUTION CONTROL BOARD
सोनभद्र
SONBHADRA



संदर्भ संख्या:- ७००६५/होटल पताचार/२०२६

Ref.No.:

दिनांक:- २४/०१/२०२६

Date:

सेवा में,

होटल/मेरिज लॉन, इकाई,
सूची संलग्न (१ से ७४)
जनपद-मिर्जापुर ।

विषय: जल (प्रदूषण निवारण तथा नियंत्रण) अधिनियम, १९७४ (यथासंशोधित) एवं वायु (प्रदूषण निवारण तथा नियंत्रण) अधिनियम, १९८१ (यथासंशोधित) के प्राविधानों के अनुपालन के सम्बंध में।

महोदय,

कृपया उपरोक्त विषयक का संदर्भ ग्रहण करने का कष्ट करें। उक्त के संदर्भ में आपको अवगत करना है कि जल (प्रदूषण निवारण तथा नियंत्रण) अधिनियम, १९७४ (यथासंशोधित) के वैधानिक प्राविधानों के अन्तर्गत किसी भी प्रकार के घरेलू/औद्योगिक उत्सर्जन का निस्तारण करने से पहले जल (प्रदूषण निवारण तथा नियंत्रण) अधिनियम १९७४ की धारा २५/२६ के अन्तर्गत राज्य बोर्ड से सहमति (जल) आदेश प्राप्त करना वैधानिक अनिवार्यता है। इसी प्रकार वायु (प्रदूषण निवारण तथा नियंत्रण) अधिनियम, १९८१ (यथासंशोधित) के वैधानिक प्राविधानों के अन्तर्गत किसी भी प्रकार की फ्लू गैस/प्रक्रिया उत्सर्जन के वायुमण्डल में उत्सर्जन करने से पहले वायु (प्रदूषण निवारण तथा नियंत्रण) अधिनियम १९८१ की धारा-२१/२२ के अन्तर्गत राज्य बोर्ड से सहमति (वायु) आदेश प्राप्त करना वैधानिक अनिवार्यता है। किसी भी प्रकार के घरेलू/औद्योगिक उत्सर्जन को निस्तारण से पूर्व बोर्ड द्वारा निर्धारित मानकों के अनुरूप शुद्धिकृत करना अनिवार्य है। इसी तरह किसी भी प्रकार की फ्लू गैस/प्रक्रिया उत्सर्जन के वायुमण्डल में उत्सर्जित करने से पहले भी बोर्ड मानकों के अनुरूप शुद्धिकृत किया जाना अनिवार्य है। आपका उद्योग उपरोक्त वर्णित दोनो अधिनियमों के अन्तर्गत आच्छादित है। इस कार्यालय में उपलब्ध अभिलेखों के अनुसार आपके उद्योग द्वारा उपरोक्त वर्णित अधिनियमों के प्राविधानों का अनुपालन नहीं किया जा रहा है, जो कि जल एवं वायु अधिनियम से वर्णित प्राविधानों के अन्तर्गत एक दण्डात्मक अपराध है। जल एवं वायु अधिनियम में वर्णित प्राविधानों के अनुसार अधिनियमों के प्राविधानों का अनुपालन न करने वालों के विरुद्ध अभियोजनात्मक कार्यवाही जिसमें बिजली, पानी का कनेक्शन विच्छेदन, आर्थिक जुर्माना आरोपित करना, कारखाने, कच्चे माल की आपूर्ति बन्द कराया जाना एवं उद्योग को बन्द करवाया जाना इत्यादि सम्मिलित है, भी प्रारम्भ की जा सकती है।

कृपया ध्यान दें कि वर्तमान में आपके उद्योग को राज्य बोर्ड द्वारा सहमति (जल एवं वायु) आदेश जारी नहीं किया गया है तथा आपके उद्योग द्वारा राज्य बोर्ड से सहमति (जल एवं वायु) प्राप्त किये बिना ही उत्सर्जन का निस्तारण एवं गैसीय उत्सर्जन किया जा रहा है, जो उक्त अधिनियमों में वर्णित प्राविधानों का उल्लंघन करना दर्शाता है।

आपको निर्देशित किया जाता है कि जल (प्रदूषण निवारण तथा नियंत्रण) अधिनियम, १९७४ (यथासंशोधित) एवं वायु (प्रदूषण निवारण तथा नियंत्रण) अधिनियम, १९८१ (यथासंशोधित) में वर्णित प्राविधानों के अन्तर्गत क्रमशः सहमति जल एवं सहमति वायु प्राप्त करने हेतु निर्धारित शुल्क के साथ ऑनलाइन आवेदन निवेश मित्र के पोर्टल के माध्यम से करना सुनिश्चित करें। कृपया ध्यान दें कि उक्त निर्देशों का अनुपालन नहीं किये जाने की दशा में आपके उद्योग के विरुद्ध प्रदूषण नियंत्रण अधिनियमों के आज्ञापक प्राविधानों के अन्तर्गत विधिक कार्यवाही एवं पर्यावरणीय क्षतिपूर्ति अधिरोपित की जा सकती है, जिसका सम्पूर्ण उत्तरदायित्व आपके उद्योग का स्वयं का होगा।

भवदीय,

(आर०के० सिंह)
क्षेत्रीय अधिकारी

०८

पृ०सं० एवं दिनांक उपरोक्तानुसार।

प्रतिलिपि:- मुख्य पर्यावरण अधिकारी (वृत्त-२), उ०प्र० प्रदूषण नियंत्रण बोर्ड, लखनऊ को सूचनार्थ एवं अग्रिम आवश्यक कार्यवाही हेतु सादर प्रेषित।

क्षेत्रीय अधिकारी

०८

कार्यालय जिलाधिकारी, मऊ

पत्रांक 1241 /29-1 दिनांक, मऊ, जनवरी 22 /2026

सेवा में,

परियोजना निदेशक,
राज्य स्वच्छ गंगा मिशन, उ०प्र० लखनऊ।

विषय :- मा० राष्ट्रीय हरित अधिकरण, नई दिल्ली द्वारा Original Application No. -200/2014 (IA NO 340/2022, MA NO 480/2018, MA NO 872/2018, MA NO 875/2014) M. C. Mehta Versu Union of India & Ors. यूनियन ऑफ इण्डिया व अन्य में पारित आदेश दि० 27-11-2025 के अनुपालन के सम्बन्ध में।

सन्दर्भ :- 1. एडवोकेट अंजली शर्मा, स्टैंडिंग कॉउंसिल स्टेट ऑफ उत्तर प्रदेश दिनांक 03.12.205. को प्राप्त ईमेल।
2. राज्य स्वच्छ गंगा मिशन उत्तर प्रदेश के पत्रांक संख्या 82/250/एस.एम. सी. जी.-यूपी/01 दिनांक 19.01.2026।

महोदय,

मा० राष्ट्रीय हरित अधिकरण, नई दिल्ली में योजित ओ.ए. संख्या &200/2014 (IA NO 340/2022, MA NO 480/2018, MA NO 872/2018, MA NO 875/2014) M. C. Mehta Versu Union of India & Ors. यूनियन ऑफ इण्डिया व अन्य में पारित आदेश दि० 27-11-2025 के क्रम में मा० राष्ट्रीय हरित अधिकरण, नई दिल्ली द्वारा निर्धारित विभिन्न बिन्दुओं पर सूचना मांगी गयी है।

तत्क्रम में समस्त संबंधित विभाग से सूचनाएं संकलित करते हुये आपके समक्ष सादर प्रस्तुत है।

संलग्नक : उपरोक्तानुसार।

11/26
जिलाधिकारी/

अध्यक्ष जिला गंगा समिति, मऊ।

पत्रांक : 1241...../ उक्त दिनांकित।

प्रतिलिपि निम्नलिखित को सूचनार्थ एवं आवश्यक कार्यवाही हेतु प्रेषित।

- 1- मुख्य विकास अधिकारी/नोडल, जिला गंगा समिति, मऊ।
- 2- अपर जिलाधिकारी मऊ,।
- 3- प्रभागीय निदेशक सामाजिक वानिकी प्रभाग मऊ।
- 4- अधिशाषी अभियन्ता, जल निगम शहरी, मऊ।
- 5- पर्यावरण, यन, एवं जलवायु परिवर्तन विभाग।
- 6- उत्तर प्रदेश प्रदूषण नियंत्रण बोर्ड।

11/26
जिलाधिकारी/

अध्यक्ष जिला गंगा समिति, मऊ।

**Hon'ble NGT's order dated 27 Nov 2025 in OA 200 of 2014
Actionable Points for the District Mau, Uttar Pradesh**

S. No.	Action Item	Description / Details
1	Comprehensive Note Submission by Counsel for the Applicant	A detailed note to be submitted covering the following points:
1.1	Drains Tapping Timelines	March 2030
1.2	STPs under Construction & Operational Timelines	March 2028
1.3	Drainage Network Connectivity to STPs	Year 2027
1.4	Compliance with Discharge Norms set by Tribunal	It will be followed

S. No.	Action Item	Description / Details
2	Disclosure of Nodal Officers (Clause 56) by DGC	
2.1	Nomination of Nodal Officers	The nodal officers nominated for the Gram Sabha, Municipality, Planning Committee, and Local Authority are listed below in a serial-wise manner.
2.2	Actions Taken by Nodal Officers	Report actions taken by each nodal officer for pollution prevention and remedial measures.

Details of Riverbank Village, Concerned Officials.

S. No.	River Name	Block Name	Village Name	Name of Nodal Officer	Designation	Contact No.
2.1.1	Ghaghara	Fatehpur Madraun	Molnapur	Pamati Devi	President	9335326226
2.1.2	Ghaghara	Fatehpur Madraun	Kuwarpurwa	Asha Devi	President	8354353152
2.1.3	Ghaghara	Fatehpur Madraun	Dubari	Sapan Kannojiya	President	8887726231
2.1.4	Ghaghara	Fatehpur Madraun	Dharampur Bishunpur	Parsuram Chauhan	President	7376873870
2.1.5	Ghaghara	Fatehpur Madraun	Lokaya	Gautam Gupta	President	9454786373
2.1.6	Ghaghara	Fatehpur Madraun	Chakki Musadohi	Lallan Prasad	President	9120247549
2.1.7	Ghaghara	Fatehpur Madraun	Parasiya Jairamgiri	Reema Devi (Samiti)	President	8318349289
2.1.8	Ghaghara	Fatehpur Madraun	Gaziapur	Chandrbhan Yadav	President	8419094544

2.1.9	Ghaghara	Fatehpur Madraun	Bhedhkul Sultanpur	Surybhan Yadav	President	9598371074
2.1.10	Bhainsahi	Ranipur	Mudeshara Bujurg	Sunil Chauhan	President	9696601475
2.1.11	Bhainsahi	Ranipur	Mudeshara Khurd	Sunil Kumar Chauhan	President	9696601475
2.1.12	Bhainsahi	Ranipur	Darari	Reema Devi	President	9125399096
2.1.13	Bhainsahi	Ranipur	Barwa	Moti Singh	President	9320878087
2.1.14	Bhainsahi	Ranipur	Kamthari Noorpur	Abhimanyu Gupta	President	8858037150
2.1.15	Bhainsahi	Ranipur	Akbar Pur	Manju Singh	President	9415573068
2.1.16	Bhainsahi	Ranipur	Kasari	Sanjay Kumar	President	9807309195
2.1.17	Bhainsahi	Ranipur	Kondar	Geeta Devi	President	8303180071
2.1.18	Bhainsahi	Ranipur	Chakiya	Kausalya Devi	President	8948641631
2.1.19	Bhainsahi	Ranipur	Dharmsipur	Sailendra Yadav	President	9889018656
2.1.20	Tamsa	Ranipur	Konia	Ashok	President	9889046570
2.1.21	Tamsa	Ratanpura	Lasra	Girija Devi	President	6392737408
2.1.22	Tamsa	Ratanpura	Pindhari	Kusum Lata Devi	President	8726616126
2.1.23	Tamsa	Ratanpura	Thaincha	Subhash	President	9628870791
2.1.24	Tamsa	Ratanpura	Pipersath	Yashoda Devi	President	7347757530
2.1.25	Tamsa	Muhammadabad Gohana	Naravni	Ram Prasad	President	8400908744
2.1.26	Tamsa	Muhammadabad Gohana	Alauddinpur	Sama Parveen	President	9450119538
2.1.27	Tamsa	Muhammadabad Gohana	Galibpur	Gudiya Devi	President	9580911414
2.1.28	Tamsa	Muhammadabad Gohana	Tawakalpur	Oprakash Godam	President	9415011014
2.1.29	Tamsa	Muhammadabad Gohana	Mandaha	Brijraj Nishad	President	7007925385
2.1.30	Tamsa	Muhammadabad Gohana	Mohinuddinpur	Yasuda Gupta	President	9956631125
2.1.31	Tamsa	Muhammadabad Gohana	Atrari	Avarar	President	8858281164

2.1.32	Tamsa	Muhammadabad Gohana	Bandighat	Rafat	President	9511447200
2.1.33	Tamsa	Muhammadabad Gohana	Bhatkol	Obrar	President	9125890860
2.1.34	Tamsa	Muhammadabad Gohana	Bhatpara	Ruby	President	8840382186
2.1.35	Tamsa	Muhammadabad Gohana	Saraya	Nausad	President	7317744918
2.1.36	Ghaghara	Badraon	Chiutidand	Guddi Nayak	President	7355309374
2.1.37	Ghaghara	Badraon	Nawali	Dharmendra Yadav	President	9454153932
2.1.38	Ghaghara	Dohri Ghat	Bibi Pur	Sumitra Devi	President	9651554094
2.1.39	Ghaghara	Dohri Ghat	Bhainsa Kharag	Anita Devi	President	6394640762
2.1.40	Ghaghara	Dohri Ghat	Sisawa	Guddu Devi	President	8009613412
2.1.41	Ghaghara	Dohri Ghat	Bakhariya	Asha Devi	President	6388210959
2.1.42	Ghaghara	Dohri Ghat	Rasulpur	Gudiya Devi	President	7084928005
2.1.43	Ghaghara	Dohri Ghat	Belauli Sonbarasa	Maina Devi	President	9820596977
2.1.44	Ghaghara	Dohri Ghat	Patnai Bujurg	Savitri Devi	President	9935567364
2.1.45	Ghaghara	Dohri Ghat	Raunda Bhagwanpur	Alka Rai	President	8175856829
2.1.46	Ghaghara	Dohri Ghat	Bahadur Pur	Riyajuddeen	President	9415250751
2.1.47	Ghaghara	Dohri Ghat	Surajpur	Prabhunath Maurya	President	8303175669
2.1.48	Ghaghara	Dohri Ghat	Nurullahpur	Mamta Devi	President	9076641947
2.1.49	Ghaghara	Dohri Ghat	Sikadikol	Sandhya Devi	President	6387666926
2.1.50	Ghaghara	Dohri Ghat	Gauri Dih	Chandrika Prasad Yadav	President	8542909633
2.1.51	Ghaghara	Dohri Ghat	Bakhariya	Asha Devi	President	6388210959
2.1.52	Ghaghara	Dohri Ghat	Sisawa	Guddi Devi	President	8009613412
2.1.53	Ghaghara	Dohri Ghat	Kiratu Pur	Anita Devi	President	6394640762

Details of Riverbank Wards, Concerned Officials, and Drains						
S. No.	River Name	Name of the drain	Ward Name	Name of Nodal Officer	Designation	Contact No.
2.1.54	Tamsa	Bhiti Bridge	Bhiti 02	Ramavati	Sabhasad	9795258620
2.1.55	Tamsa	Bhiti Bodycot	Bhiti 02	Ramavati	Sabhasad	9795258620
2.1.56	Tamsa	Satighat Aurangabad Nonhara Idgah	Aurangabad 13	Munawar Ali	Sabhasad	9935271430
2.1.57	Tamsa	Balaghat	Harikeshpura 18	Asha Maurya	Sabhasad	8795116404
2.1.58	Tamsa	Pathantola	Pathan Tola 24	Abdul Raslam	Sabhasad	9415845519
2.1.59	Tamsa	Railway Bridge	Haddi Madari 28	Mohammad Arif	Sabhasad	9839785620
2.1.60	Tamsa	Kadupara	Bhatkuapatti Singhray 33	Naseem	Sabhasad	9956416655
2.1.61	Tamsa	Dhekulia Ghat	Malik Tahir Pura 39	Naushad	Sabhasad	9235986526
2.1.62	Tamsa	Belva Ghat	Domanpura Purvi 43	Safikurrahman	Sabhasad	
2.1.63	Tamsa	Ghoda Dalal Ki Bar 1	Mirjahadipura 4 4	Md Kamal	Sabhasad	9044773255
2.1.64	Tamsa	Ghoda Dalal Ki Bar 2	Mirjahadipura 4 4	Md Kamal	Sabhasad	9044773255
2.1.65	Tamsa	Hoda Dalal Ki Bar 3	Mirjahadipura 4 4	Md Kamal	Sabhasad	9044773255
2.1.66	Tamsa	Hoda Dalal Ki Bar 4	Mirjahadipura 4 4	Md Kamal	Sabhasad	9044773255

2.1.68 Nominated Nodal Officers by the District Ganga Committee (DGC)					
S. No.	Category / Authority	Name of Nodal Officer	Designation	Contact No	Remarks
2.1.68.1	Planning Committee	Shri Satyapriya Singh	ADM	9454417594	--
2.1.68.2		Shri Dinesh Kumar	EO NPP	9519759292	--


2.1.69.1 Actions Taken for Pollution Prevention & Remedial Measures								
Bioremediation of Nalas (as per NPP Letter No. 2541, N.P.P Mau dated 09/01/2026)								
S. No	Name of Nala (Drain)	Location	Bioremediation	STP completion timeline	Budget details	utilization	Current Status	Remarks
1.	Bhiti Bridge	Bhiti 02	Yes	March 2028	Fund allotted under AMRUT 2.0 Program me	unutilized	Untaped	--
2.	Bhiti Bodycot	Bhiti 02	Yes				Untaped	--
3.	Satighat Aurangabad Nonhara Idgah	Aurangabad 13	Yes				Untaped	--
4.	Balaghat	Harikeshpura 18	Yes				Untaped	--
5.	Pathantola	Pathan Tola 24	Yes				Untaped	--
6.	Railway Bridge	Haddi Madari 28	Yes				Untaped	--
7.	Kadupara	Bhatkuapatti Singhray 33	Yes				Untaped	--
8.	Dhekulia Ghat	Malik Tahir Pura 39	Yes				Untaped	--
9.	Belva Ghat	Domanpura Purvi 43	Yes				Untaped	--
10.	Ghoda Dalal Ki Bar 1	Mirjahadipura 4 4	Yes				Untaped	--
11.	Ghoda Dalal Ki Bar 2	Mirjahadipura 4 4	Yes				Untaped	--
12.	Hoda Dalal Ki Bar 3	Mirjahadipura 4 4	Yes				Untaped	--
13.	Hoda Dalal Ki Bar 4	Mirjahadipura 4 4	Yes				Untaped	--

2.1.69.2 Proposed STP for Household Sewer Connections		
(As per Jal Nigam Urban, Mau/Azamgarh – Letter No. 61/M10/07 dated 19/01/2026)		
S. No.	Particulars	Details
1	Purpose	Household sewer connections
2	Capacity (Year 2027)	42.94 MLD
3	Capacity (Year 2042)	69.54 MLD
4	Reference	Jal Nigam Urban, Mau/Azamgarh, Letter No. 61/M10/07 dated 19/01/2026

3. District Ganga Plans (Clause 57)					
Status of Preparation of District Ganga Plans – Mau District					
S. No.	District	River / Tributary	Status of District Ganga Plan	Stage of Preparation	Remarks
3.1	Mau	Tamsa & Ghaghra	Pending	Not started	The District Ganga Plan is prepared with the support of SMCG and other partner institutions. Under this process, all the districts of Uttar Pradesh are being grouped, and District Ganga Plans are being prepared; accordingly, however, Mau district has not yet been included in this sequence.

4. Budget & Accounts (Clause 58)					
Disclosure of Budgets Prepared by District Ganga Committees (Till 2025)					
S. No.	Financial Year	Date & order no	Amount Allocated	Purpose of Expenditure	Utilization Status
4.1	2025-26	646@486&C/SMCG-UP/05. 29-10-2025	100000.00	Ganga Utsav	Utilized
4.2	2025-26	464/425-C/SMCG-UP/01 16&09&2025	100000.00	Swachhta Hi Seva	Utilized
4.3	2025-26	297/742/SMCG-UP/01 13&08&2025	100000.00	Awareness Activities about Rivers in Schools.	Utilized
4.4	2024-25	370/486-C/SMCG-UP 11-03-2025	100000.00	Ganga Svachchhata Pakhavaada	Utilized
4.5	2024-25	1045 /486-C/SMCG-UP/03. 17-10-2024	100000.00	Ganga Utsav Karykram	Utilized
4.6	2024-25	925/425-c/SMCG-UP/03. 17-09-2025	100000.00	Swachhta Hi Seva	Utilized
4.7	2024-25	568/713-F/SMCG-UP/03. 18-06-2024	50000.00	International Yoga Day	Utilised
4.8	2023-24	178/0486-C/SMCG/02 22-02-2023	25000.00	Ganga Swachhata Pakhwada	Utilised
4.9	2023-24	1353414-C/SMCG-UP/02 10-11-2023	100000.00	Hording	Utilised
4.10	2022 to 17	----	----	----	----

5. Details of Chhoti Saryu River (Drain)		
(पत्रांक 103 / सि०ख०म०/एफ-4/एन०जी०टी०/दिनांक 14.01.2026 के अनुसार)		
S. No.	Particulars	Details
1	Letter Number	103 / सि०ख०म०/एफ-4/एन०जी०टी०
2	Date of Letter	14.01.2026
3	Name of River (Drain)	Chhoti Saryu River
4	Origin	Village – Baharpur, Block – Haraiya, District – Azamgarh
5	Length in Azamgarh District	24.100 km
6	Length in Mau District	45.000 km
7	Total Length	69.100 km
8	Confluence Point	Near Village – Para Sahroj, Block – Kopaganj, District – Mau (joins Tons River)
9	Type of River	Seasonal (Rain-fed)
10	Source of Flow	Regional rainfall
11	Maximum Discharge	734.54 cumec
12	Flood Catchment Area	313.75 sq. km


जिलाधिकारी
अध्यक्ष जिला गंगा समिति, मऊ।



उत्तर प्रदेश जल निगम (नगरीय)

कार्यालय अधिशासी अभियन्ता, निर्माण खण्ड, उ०प्र० जल निगम (नगरीय)
मेहता लाइब्रेरी भवन, सिविल लाइन्स, आजमगढ़।

पत्रांक 61 / 17-10 / 07 दिनांक 19/01/26

सेवा में,

प्रभागीय निदेशक
सामाजिकी वानिकी प्रभाग
मऊ।

विषय:- O.A. No. 200/2014, M.C. Mehta बनाम Union of India & others के सम्बन्ध में।

महोदय,

उपरोक्त विषयक आपके कार्यालय पत्रांक 1173/29-1 (DGC) मऊ दिनांक 07.01.2026 के क्रम में माननीय राष्ट्रीय हरित अधिकारण (NGT), नई दिल्ली द्वारा जनपद मऊ से सम्बन्धित संलग्न निर्धारित प्रारूप पर इस कार्यालय से सम्बन्धित सूचना तैयार कर प्रेषित है।
संलग्नक:- उपरोक्तानुसार।

भवदीय

(मो० जियरुल हक)
अधिशासी अभियन्ता

पृ०सं०

प्रतिलिपि:- निम्नलिखित को सूचनार्थ एवं आवश्यक कार्यवाही हेतु प्रेषित।

1. जिलाधिकारी महोदय, मऊ।
2. मुख्य विकास अधिकारी, मऊ।

अधिशासी अभियन्ता

कार्यालय जिलाधिकारी, मऊ

पत्रांक 1241 /29-1

दिनांक, मऊ, जनवरी 22 /2026

सेवा में,

परियोजना निदेशक,
राज्य स्वच्छ गंगा मिशन, उ०प्र० लेखनऊ।

विषय :- मा० राष्ट्रीय हरित अधिकरण, नई दिल्ली द्वारा Original Application No. -200/2014 (IA NO 340/2022, MA NO 480/2018, MA NO 872/2018, MA NO 875/2014) M. C. Mehta Versu Union of India & Ors. यूनियन ऑफ इण्डिया व अन्य में पारित आदेश दि० 27-11-2025 के अनुपालन के सम्बन्ध में।


सन्दर्भ :- 1. एडवोकेट अंजली शर्मा, स्टैंडिंग कॉउंसिल स्टेट ऑफ उत्तर प्रदेश दिनांक 03.12.205. को प्राप्त ईमेल।
2. राज्य स्वच्छ गंगा मिशन उत्तर प्रदेश के पत्रांक संख्या 82/250/एस.एम. सी. जी.-यूपी/01 दिनांक 19.01.2026।

महोदय,

मा० राष्ट्रीय हरित अधिकरण, नई दिल्ली में योजित ओ.ए. संख्या &200/2014 (IA NO 340/2022, MA NO 480/2018, MA NO 872/2018, MA NO 875/2014) M. C. Mehta Versu Union of India & Ors. यूनियन ऑफ इण्डिया व अन्य में पारित आदेश दि० 27-11-2025 के क्रम में मा० राष्ट्रीय हरित अधिकरण, नई दिल्ली द्वारा निर्धारित विभिन्न बिन्दुओं पर सूचना मांगी गयी है।

तत्क्रम में समस्त संबंधित विभाग से सूचनाएं संकलित करते हुये आपके समक्ष सादर प्रस्तुत है।

संलग्नक : उपरोक्तानुसार।



अध्यक्ष जिला गंगा समिति, मऊ।

पत्रांक : 1241...../ उक्त दिनांकित।

प्रतिलिपि निम्नलिखित को सूचनार्थ एवं आवश्यक कार्यवाही हेतु प्रेषित।

- 1- मुख्य विकास अधिकारी/नोडल, जिला गंगा समिति, मऊ।
- 2- अपर जिलाधिकारी मऊ,।
- 3- प्रभागीय निदेशक सामाजिक वानिकी प्रभाग मऊ।
- 4- अधिशाषी अभियन्ता, जल निगम शहरी, मऊ।
- 5- पर्यावरण, वन, एवं जलवायु परिवर्तन विभाग।
- 6- उत्तर प्रदेश प्रदूषण नियंत्रण बोर्ड।



अध्यक्ष जिला गंगा समिति, मऊ।

कार्यालय अधिशासी अभियन्ता
सिंचाई खण्ड-मऊ

पत्रांक 103 / सि0ख0म0 / एफ-4 / एन0जी0टी0 /

दिनांक 14/01/ 2026

विषय:- O.A. No. 200/2014, M.C. Mehta बनाम Union of India & Others के सम्बन्ध में।



संदर्भ:- आपका पत्रांक 1173 / 29-1 (डी0जी0सी0) / दिनांक 07.01.2026

प्रभागीय निदेशक, सामाजिक वानिकी प्रभाग-मऊ।

उपरोक्त विषयक संदर्भित पत्र का अवलोकन करने की कृपा करें, जिसके द्वारा माननीय राष्ट्रीय हरित अधिकरण (NGT), नई दिल्ली द्वारा निर्धारित प्रारूप पर सूचना उपलब्ध कराने की वांछना की गयी है, जिसके क्रम में वांछित सूचना निम्नवत है-

8. For uniformity and compliance, all departments are requested to provide the above information in the following perseribed table fromat for each of the Mau District.

District	Total Drains & Tapping Status	STP Capacity (MLD)	STP Completion Timeline	Sewarage Network Status	Nodal Officer	Actions Taken	District Ganga Plan Status	Budget Details	Utilization	Rivers Treated as Drains	Remark
1	2	3	4	5	6	7	8	9	10	11	12
Mau	-	-	-	-	-	-	-	-	-	-	-


 अधिशासी अभियन्ता
 सिंचाई खण्ड-मऊ


छोटी सरयू नदी (ड्रेन)

छोटी सरयू नदी (ड्रेन) का उद्गम स्थल ग्राम-बहरपुर, विकास खण्ड-हरैया, जनपद-आजमगढ़ है। यह नदी अपने उद्गम स्थल से निकलकर जनपद-आजमगढ़ में 24.100 कि०मी० एवं जनपद-मऊ में 45.000 कि०मी०, कुल 69.100 कि०मी० की लम्बाई में प्रवाहित होती हुई जनपद-मऊ में विकास खण्ड-कोपागंज के अन्तर्गत ग्राम-पारा सहरोज के पास टोंस नदी में मिल जाती है। यह एक बरसाती नदी है। क्षेत्रीय वर्षा के पानी से प्रवाहित होती है। इस नदी का अधिकतम डिस्चार्ज 734.54 क्यूमेक, फ्लड कैचमेंट एरिया 313.75 वर्ग कि०मी० है।

R 14/1/26
अधिशायी अभियन्ता
सिंचाई खण्ड-मऊ

कार्यालय नगर पालिका परिषद मऊनाथ भंजन, मऊ

पत्रांक 2541 / न0पा0प0 मऊ

दिनांक 09-01-2026

सेवा में,


प्रभागीय निदेशक/सदस्य सचिव,
जिला गंगा समिति, मऊ।विषय:—O.A. No-200 / 2014 M.C. Mehta बनाम Union of India & others के संबंध में सूचना
उपलब्ध कराए जाने हेतु।

महोदय,

उपर्युक्त विषयक कार्यालय के पत्र संख्या— 1173/29-1(DGC) दिनांक, मऊ, जनवरी
07, 2026 का सन्दर्भ ग्रहण करना चाहें, जिसमें O.A. No-200 / 2014 M.C. Mehta बनाम
Union of India & others के सम्बन्ध में सूचना चाही गयी थी। जो तैयार कर आपकी सेवा में
सादर प्रेषित है।

कृपया प्राप्ति स्वीकार करने का कष्ट करें।

संलग्नक:— यथोपरि।


अधिसासी अधिकारी
नगर पालिका परिषद
मऊनाथ भंजन, मऊ।

NAGAR PALIKA PARISHAD MAUNATH BHANJAN, MAU

District	Total Drins & Tapping Status	STP Capacity (MLD)	STP Completion Timeline	Sewerage Network Status	Nodal Officer	Actions Taken	District Ganga Plan Status	Budget Details	Utilization	Rivers Treated as Drains	Remarks
1	2	3	4	5	6	7	8	9	10	11	12
MAU	13 Nalas / Untapped	STP Proposed under AMRUT Schem. Capacity 56 MLD	March, 2028	--	--	--	--	Fund alloted under AMRUT 2.0 Pregram me	Unutilized	--	Bio-Remediation

अधिशारी अधिकारी
नगर पालिका परिषद,
मऊनाथ भंजन, मऊ।

शहरी क्षेत्रों में नोडल अधिकारी

बिन्दु संख्या-1

जनपद का नाम	नदी का नाम	विकास खण्ड का नाम	नगर पालिका का नाम	नोडल अधिकारी का नाम	पदनाम	गोवाइल नम्बर
1	2	3	4	5	6	7
भदोही	वरुणा व मोरवा नदी	भदोही	नगर पालिका परिषद, भदोही	श्री धर्मराज सिंह	अधिसासी अधिकारी	8189078524
	—	औराई	नगर पंचायत, खमरिया	श्री जितेन्द्र सिंह यादव	अधिसासी अधिकारी	8189078527
	गंगा नदी (निकाय से 6 कि०मी० दूर)	ज्ञानपुर	नगर पालिका परिषद गोपीगंज	श्री राम बचन यादव	अधिसासी अधिकारी	8189078525
	—	सुरियावाँ	नगर पंचायत, सुरियावाँ	श्री सुजीत कुमार	अधिसासी अधिकारी	8189078530
	—	ज्ञानपुर	नगर पंचायत, ज्ञानपुर	श्री धर्मराज सिंह	अधिसासी अधिकारी	8189078524
	वरुणा नदी	नई बाजार	नगर पंचायत, नई बाजार	श्री सुजीत कुमार	अधिसासी अधिकारी	8189078529
	—	घोसिया	नगर पंचायत, घोसिया	डॉ० अनुपम सिंह	अधिसासी अधिकारी	8189078528

**DFO
BHADOHI**

संख्या-2

ग्रामीण क्षेत्रों में नोडल अधिकारी / कर्मचारी

क्र.सं.	नदी का नाम	विकास खण्ड	ग्राम पंचायत का नाम	नोडल अधिकारी का नाम	पद नाम	मोबाईल नं०
1	2	3	4	5	6	7
1	गंगा नदी	औराई	भयानीपुर उपखण्ड	हरिशंकर यादव	ग्राम प्रधान	8400115900
2	गंगा नदी	औराई	बिहुलपुर	सुनीता	ग्राम प्रधान	7459961647
3	गंगा नदी	औराई	नम निरंजन	मोहनार गीता	ग्राम प्रधान	7704343311
4	गंगा नदी	औराई	डेरवा	सुरेश कुमार यादव	ग्राम प्रधान	7355533615
5	गंगा नदी	औराई	दादिनापुर	सन्धि शंकर	ग्राम प्रधान	9936520324
6	गंगा नदी	औराई	इटवा उपखण्ड	बिनीद कुमार	ग्राम प्रधान	9005881040
7	गंगा नदी	औराई	जंभिराबाद	रांजय सिंह	ग्राम प्रधान	9450360192
8	गंगा नदी	औराई	कठारी	अमरजीत पाल	ग्राम प्रधान	9794254406
9	गंगा नदी	औराई	मूलापुर उपखण्ड	सिंघाराम यादव	ग्राम प्रधान	7652064409
10	गंगा नदी	औराई	रामपुर	शिव देवी	ग्राम प्रधान	9506707014
11	गंगा नदी	औराई	सहरोपुर	दयाशंकर	ग्राम प्रधान	9936122096
12	गंगा नदी	औराई	उमापुर	बदामा	ग्राम प्रधान	8953154807
13	गंगा नदी	औराई	वर्जी कला	प्रदीप	ग्राम प्रधान	9839539974
14	गंगा नदी	डीघ	अगिलौर उप०	नन्की देवी	ग्राम प्रधान	8299020048
15	गंगा नदी	डीघ	अरई उप०	अनिल कुमार सिंह	ग्राम प्रधान	9170628432
16	गंगा नदी	डीघ	बदरीपुर उप०	गमता सिंह	ग्राम प्रधान	8756513842
17	गंगा नदी	डीघ	बहपुरा उप०	कन्हैया	ग्राम प्रधान	7738336375
18	गंगा नदी	डीघ	बनकट उप०	राम कैलाश तिवारी	ग्राम प्रधान	9867259840
19	गंगा नदी	डीघ	बारीपुर उप०	जयनाथ	ग्राम प्रधान	9005617351
20	गंगा नदी	डीघ	वेरासपुर उप०	मिथिलेश कुमार	ग्राम प्रधान	9169332727
21	गंगा नदी	डीघ	वेरवापहाड़पुर उप०	रेनु पाण्डेय	ग्राम प्रधान	9415871625
22	गंगा नदी	डीघ	भमौरी उप०	सुधा देवी	ग्राम प्रधान	9956961152
23	गंगा नदी	डीघ	बिहरोजपुर उप०	वैजनाथ	ग्राम प्रधान	9651838399
24	गंगा नदी	डीघ	छेछुआ उप०	विंध्यवासिनी	ग्राम प्रधान	9415731227
25	गंगा नदी	डीघ	दानीपट्टी उप०	जोखुराम	ग्राम प्रधान	9984772552
26	गंगा नदी	डीघ	डीघ उप०	गंगा धर यादव	ग्राम प्रधान	8299734137
27	गंगा नदी	डीघ	धनतुलसी उप०	संध्या सिंह	ग्राम प्रधान	9415680960
28	गंगा नदी	डीघ	दुगुना उप०	रत्नेश यादव	ग्राम प्रधान	9621330808
29	गंगा नदी	डीघ	फुलवरियां	देवी प्रसाद	ग्राम प्रधान	9621330808
30	गंगा नदी	डीघ	गोपालपुर उप० न्यू	शिव चरण	ग्राम प्रधान	9794565213
31	गंगा नदी	डीघ	गोपालपुर उप०	गूंजा	ग्राम प्रधान	9794565213
32	गंगा नदी	डीघ	गुलौरी उप०	लालजी यादव	ग्राम प्रधान	9453358965
33	गंगा नदी	डीघ	हरीरामपुर	संजय चौधरी	ग्राम प्रधान	8736810484
34	गंगा नदी	डीघ	इब्राहीमपुर	सुशीला देवी	ग्राम प्रधान	9956708652
35	गंगा नदी	डीघ	इटहरा	चमेली देवी	ग्राम प्रधान	9559562115
36	गंगा नदी	डीघ	कलिक मवैया उप०	बिन्दु	ग्राम प्रधान	9794562315
37	गंगा नदी	डीघ	केदारपुर उप०	विजय कुमार	ग्राम प्रधान	9721691452
38	गंगा नदी	डीघ	खेमापुर	रेनु देवी	ग्राम प्रधान	9956687655
39	गंगा नदी	डीघ	कुडीकला	मीरा देवी	ग्राम प्रधान	9715246232
40	गंगा नदी	डीघ	कुडीखुर्द	रिंकु देवी	ग्राम प्रधान	9793349017
41	गंगा नदी	डीघ	मवैयाथानसिंह	अनीता देवी	ग्राम प्रधान	9450239043
42	गंगा नदी	डीघ	नगरदह	राजेन्द्र प्रसाद यादव	ग्राम प्रधान	9451282389
43	गंगा नदी	डीघ	नारेपार उप०	सीमा सिंह	ग्राम प्रधान	9450786569
44	गंगा नदी	डीघ	ओझापुर	अभयराज शर्मा	ग्राम प्रधान	7398971443
45	गंगा नदी	डीघ	पुरवां उप०	संतलाल	ग्राम प्रधान	9651872251
46	गंगा नदी	डीघ	सैमराध उप०	प्रिया सिंह	ग्राम प्रधान	9473690007
47	गंगा नदी	डीघ	तुलसीकला उप०	दिनेश कुमार पाण्डेय	ग्राम प्रधान	9935686700

बिन्दु संख्या-3 गंगा एक्शन प्लान

जिला गंगा समिति, भदोही को बैच-2 में प्रशिक्षण 23 से 28 नवम्बर 2025 में दिया गया। वर्तमान में विभिन्न विभागों से सूचनाएं प्राप्त करने की कार्यवाही की जा रही है।

बिन्दु संख्या-4 जिला गंगा समिति को बजट का
आवंटन के सापेक्ष व्यय का विवरण

विभाग का नाम	प्रकार	वित्तीय वर्ष	भौतिक लक्ष्य		वित्तीय लक्ष्य (रु० में)	वित्तीय लक्ष्य		आवंटन के सापेक्ष व्यय प्रतिशत	अनुक्ति	
			लक्ष्य	पूर्ति		आवंटन (रु० में)	घात (रु० में)			
1	2	3	4	5	6	7	8	9	10	
जिला गंगा समिति, भदोही	01	2021 से 2023 तक	01	01	917391.00	917391.00	810000.00	00.49	जिला गंगा समिति भदोही के तत्वाधान में गंगा नदी एक उत्सव, गंगा दौड़, स्वच्छता ही सेवा, स्वच्छता पखवाड़ा, गंगा उत्सव घाट पर घाट, गंगा सप्ताह, विश्व वेटलेण्ड दिवस एवं मिशन लाईफ का सफलता पूर्वक आयोजन किया गया। अक्षय घनराशि 307373.90 रु० राज्य स्वच्छ गंगा मिशन 8000 लखनऊ को समर्पण किया गया।	
	03	2024 - 2025	03	03	250000.00	250000.00	250000.00	100	जिला गंगा समिति, भदोही के तत्वाधान में योग दिवस, स्वच्छता ही सेवा एवं गंगा उत्सव का आयोजन सफलता पूर्वक किया गया।	
	04	2025 - 2026	04	04	100000.00	100000.00	कार्यक्रम का आयोजन कर लिया गया है। गुगलान की कार्यवाही की जा रही है।	-		जिला गंगा समिति, भदोही के तत्वाधान में स्वच्छता ही सेवा कार्यक्रम का आयोजन किया गया है।
					100000.00	100000.00				जिला गंगा समिति, भदोही के तत्वाधान में विशेष अभियान स्वच्छता ही सेवा कार्यक्रम का आयोजन किया गया है।
50000.00					50000.00	जिला गंगा समिति, भदोही के तत्वाधान में जैविक कृषि कार्यशाला का आयोजन किया गया है।				
100000.00	100000.00	जिला गंगा समिति, भदोही के तत्वाधान में गंगा उत्सव का आयोजन किया गया है।								

बिन्दु संख्या-5 River treated as drain :-

“Till date no such river has been reported as a drain in the district”.

D/SO
BHADOHI

Status of STP Construction

बिन्दु संख्या- 6

District	Total Drains & Tapping Status	STP Capacity (MLD)	STP Completion Timeline	Sewerage Network Status	Nodal Officer	Action Taken	District Ganga Plan Status	Budget details	Utilization	Rivers Treated as drains	Remarks
2	3	4	5	6	7	8	9	10	11	12	13
Bhadohi	As per report received out of 14 drains 11 has been tapped, 1 is partially tapped and 2 drains are untapped	25 MLD Proposed	Yet under Process	Currently no Sewerage Network is available	List of Nodal Officers For 1- Nagar Palika Parisad Bhadohi (Annexure-1), 2- Nagar Panchayat Khamariya (Annexure-2) , 3- Nagar Palika Parishad Gopiganj (Annexure-3), 4- Nagar Panchayat Suriyawan (Annexure-4), 5- Nagar Panchayat Gyanpur (Annexure-5), 6- Nagar Panchayat Nai Bazar (Annexure-6), 7- Nagar Panchayat Ghosia (Annexure-7)	Uttar Pradesh Jal Nigam department has finalised tender for the construction of STP plants /facilities at three places for four drains / nala whose details are given below 1- 17 MLD STP plant at Dharaura for Nai Bazar and Dharaura nala. 2- 5 MLD STP plant at Rajpura for Rajpura nala 3- 3 MLD STP plant at Ghaskari for Chauri nala. Tendering process for above three STP project has been completed and project has been allotted to construction company at 126.27 crore.	In Progress	Budget Details for District Ganga Committee in Bhadohi District from 2021 to current financial year 2025-26 (Annexure-8 & 9)	Details is available in Annexure 8 & 9	No such river has been reported as a drain	NA

DFO
BHADOHI

कार्यालय : प्रभागीय निदेशक, सामाजिक वानिकी प्रभाग, जौनपुर।

पत्रांक : 3245/ 29-2 जौनपुर : दिनांक : 22. 01. 2026

सेवा में,

परियोजना निदेशक,
राज्य स्वच्छ गंगा मिशन,
उ०प्र० लखनऊ।

विषय:- मा: राष्ट्रिय हरित अधिकरण, नई दिल्ली द्वारा ओ०ए० संख्या 200/2014 (I.A.No.340/2022,MA.No.872/2018,MA.No.875/2014 & MA.No.480/2018) एम० सी० मेहता बनाम यूनियन आफ इंडिया व अन्य में पारित आदेश दिनांक 27.11.2025 के अनुपालन के सम्बन्ध में।


सन्दर्भ:- एडवोकेट अंजली शर्मा, स्टैडिंग कॉउन्सिल स्टेट ऑफ उ०प्र० दिनांक-03.12.2025 को प्राप्त इमेल।
परियोजना निदेशक, राज्य स्वच्छ गंगा मिशन, उ०प्र०, लखनऊ का पत्रांक 82/250/एस.एम.सी.जी.-यूपी/01 दिनांक 19.10.2026।

महोदय,

उपरोक्त विषयक सन्दर्भित पत्र के क्रम में मा० राष्ट्रीय हरित अधिकरण, नई दिल्ली द्वारा ओ०ए० संख्या 200/2014 एम० सी० मेहता बनाम यूनियन आफ इंडिया व अन्य में पारित आदेश दिनांक 27.11.2025 के क्रम में मा० राष्ट्रीय हरित अधिकरण, नई दिल्ली द्वारा निर्धारित विभिन्न बिन्दुओं पर सूचना मागी गयी है। तत्क्रम में समस्त सम्बन्धित विभाग से सूचनाएँ संकलित करते हुए आपके समक्ष सादर प्रस्तुत है।

संलग्नक:- उपरोक्तानुसार।


भवदीय


प्रभागीय निदेशक,
सामाजिक वानिकी प्रभाग, जौनपुर।

संख्या- / समदिनांक।

प्रतिलिपि-निम्नलिखित को संलग्नक सहित सूचनार्थ एवं आवश्यक कार्यवाही हेतु प्रेषित।

1. सचिव, पर्यावरण व वन एवं जलवायु परिवर्तन अनुभाग-7 उ०प्र०, लखनऊ।
2. सदस्य सचिव, उत्तर प्रदेश, प्रदूषण नियंत्रण बोर्ड, लखनऊ।
3. जिलाधिकारी महोदय/अध्यक्ष जिला गंगा समिति, जौनपुर।
4. मुख्य विकास अधिकारी महोदय/नोडल/ जिला गंगा समिति, जौनपुर।
5. एडवोकेट अंजली शर्मा, स्टैडिंग काउन्सिल, उ०प्र० सरकार, राष्ट्रिय हरित अधिकरण, नई दिल्ली।


प्रभागीय निदेशक,
सामाजिक वानिकी प्रभाग, जौनपुर।

Format-1

District	Total Drains & Tapping Status	STP Capacity (MLD)	STP Completion Timeline	Sewerage Network Status	Nodal Officer	Action Taken	District Ganga Plan Status	Budget Details	Utilization	River Treated as Drain	Remarks
1	2	3	4	5	6	7	8	9	10	11	12
Jaunpur	14 Drains and all Tapped Refer to Annexure-1	30 Refer to Annexure-1	Completed & Operational From 01-11-2022 Refer to Annexure-1	179 Established & 153 Functional Refer to Annexure-2	1.DPRO Jaunpur 2.EO Jaunpur, 3.EO Zafarabad 4.EO Kerakat Refer to Annexure-3	-	Refer to Point-1	To be provided by SMCG Lucknow	To be provided by SMCG Lucknow	There is no river in Jaunpur District that is treated as a drain	N/A

1. District Ganga Plan (Clause 57)- The State Clean Ganga Mission, Uttar Pradesh, Lucknow has planned to prepare a Ganga Action Plan for each district of Uttar Pradesh with the support of duly constituted teams. For this purpose, district-wise slots will be created and a detailed Ganga Action Plan will be prepared accordingly. At present, for Jaunpur district, the State Clean Ganga Mission, Uttar Pradesh, Lucknow has not yet finalized the allotment of the slot or the constitution of the team for preparation of the Ganga Action Plan. Therefore, once the district-wise slots are finalized and the teams are constituted, the detailed Ganga Action Plan will be prepared and submitted for your kind consideration.

Annexure - 1

District	Total Drains & Tapping Status	STP Capacity (MLD)	STP Completion Timeline	Sewerage Networks Status	Nodal Officer	Actions Taken	District Ganga Plan Status	Budget Details	Utilization	Rivers Treated as Drains	Remarks
1	2	3	4	5	6	7	8	9	10	11	12
Jaunpur	14 drains and all 14 tapped	30	Completed & Operational from 01-11-2022	-	-	-	-	-	26.31 MLD	-	-

24/12/2023
Project Manager

परियोजना प्रबन्धक
गंगा प्रदूषण नियंत्रण इकाई
उ०प्र० जल नियम (ग्रामीण), वाराणसी

Sr.No.	District	Total Drains	Tapping Status	STP Capacity (MLD)	STP Completion Timeline	Sewerage Network Status	Nodal Officer	Action Taken	District Ganga Plan Status	Budget Details	Utilization	Rivers Treated as Drains	Remark		
0	1	2	3	4	5	6	7	8	9	10	11	12	13		
1	Jaunpur	Mufti Mohalla Drain	Tapped	30 MLD	NA (Operational)	-	Atul Thenua (J.E)	-	-	-	-	-	-		
2	Jaunpur	Maluantola Drain	Tapped			-		-	-	-	-	-	-	-	-
3	Jaunpur	Turtipur Drain	Tapped			-		-	-	-	-	-	-	-	-
4	Jaunpur	Hanuman Ghat Drain	Tapped			-		-	-	-	-	-	-	-	-
5	Jaunpur	Quila Mohalla Drain	Tapped			-		-	-	-	-	-	-	-	-
6	Jaunpur	Balua Ghat Drain	Tapped			-		-	-	-	-	-	-	-	-
7	Jaunpur	Rasmandal Drain	Tapped			-		-	-	-	-	-	-	-	-
8	Jaunpur	Achla Devi Ghat Drain	Tapped			-		-	-	-	-	-	-	-	-
9	Jaunpur	Katghar Drain	Tapped			-		-	-	-	-	-	-	-	-
10	Jaunpur	Joglapur Drain	Tapped			-		-	-	-	-	-	-	-	-
11	Jaunpur	Miyapur Drain	Tapped			-		-	-	-	-	-	-	-	-
12	Jaunpur	Haraipur Drain	Tapped			-		-	-	-	-	-	-	-	-
13	Jaunpur	Sekhupur Drain	Tapped			-		-	-	-	-	-	-	-	-
14	Jaunpur	Ahyapur Drain	Tapped			-		-	-	-	-	-	-	-	-

[Signature]

[Signature]
L.B

[Signature]
T.E

[Signature]
S.B

[Signature]
ASO


Annexure-2

OFFICE OF THE EXECUTIVE ENGINEER CONSTRUCTION DIVISION U.P. JAL NIGAM (URBAN), JAUNPUR.

City:- Nagar-Palika Parishad, Jaunpur

Jan-26

		UP Jal Nigam (Rural)- NMCG PROGRAMME			UP Jal Nigam (Urban)- AMRUT PROGRAMME							
S.No.	Zone/Phase/District	Outfall Drain		Tapping status of drain (Tapped/Partially/Untapped/Connected to STP)	Sewer Network (Kms)			House Connection			Timeline	Comments
		Name	Discharge (MLD)		Proposed	Established	Functional	Proposed	Established	Functional		
1	Jaunpur	Multi Mohalla Drain	0.8	Tapped	179	179	153	19900	19616	15245	Mar-26	Actual number of households in the area where sewer line proposed is 19900. Out of which 19616 sewer household chambers have been constructed. Out of 19616, 15245 have been made functional. Remaining Households (19900-15245=4655) will be tapped by march, 2026. Total sewer line proposed have been laid and out of 179 km, 153 km network has been made functional.
2		Maluantola Drain	0.4	Tapped								
3		Turtipur Drain	5.2	Tapped								
4		Hanuman Ghat Drain	1.86	Tapped								
5		Quila Mohalla Drain	0.25	Tapped								
6		Balua Ghat Drain	1.26	Tapped								
7		Rasmandal Drain	1.41	Tapped								
8		Adhla Devi Ghat Drain	0.45	Tapped								
9		Katghar Drain	1.97	Tapped								
10		Jogapur Drain	0.69	Tapped								
11		Miyapur Drain	1.21	Tapped								
12		Haraipur Drain	1.86	Tapped								
13		Sekhpur Drain	1.07	Tapped								
14		Ahyapur Drain	6.29	Tapped								


 Executive Engineer

कार्यालय जिलाधिकारी, जौनपुर।

पत्रांक : 3206/29-1 जौनपुर : दिनांक : 20-11-2026।
आदेश

मा0 राष्ट्रीय हरित अधिकरण (NGT) द्वारा ओ0ए0 संख्या-200/2014 (IA No. 340/2022, MA No. 872/2018/2014 & 480/2018) में पारित आदेश दिनांक-27.11.2025 के क्रम में, राष्ट्रीय स्वच्छ गंगा मिशन (NMCG) की अधिसूचना (Ganga Notification) के क्लॉज 68 के अन्तर्गत कार्यवाही सुनिश्चित करने हेतु नोडल अधिकारियों के नागांकन के निर्देश दिये गये थे।

क्लॉज 56- नोडल अधिकारी का पदनाम-

(1) प्रत्येक जिला गंगा समिति निम्नलिखित को नोडल अधिकारी के रूप में नामित करेगी-

- (ए) गंगा नदी और इसकी सहायता नदियों के आसपास के क्षेत्रों में प्रत्येक गांव के ग्राम समा के सरपंच।
- (बी) ऐसे मामले में जो गांव गंगा नदी से सटे हुए नहीं है, नगर पालिका योजना समिति या महानगर योजना समिति के अध्यक्ष या किसी स्थानीय प्राधिकरण के अध्यक्ष को इस आदेश के प्रयोजनों हेतु, जिला गंगा संरक्षण समिति के अध्यक्ष के रूप में मनोनीत किया जा सकता है।
- (2) प्रत्येक दशा नोडल अधिकारी जो उप-पैराग्राफ के तहत मनोनीत हुआ है (1) गंगा नदी की और उसकी सहायिकाओं में प्रदूषण को रोकने हेतु कदम उठा सकते और स्वयं गंगा नदी और उसकी सहायिकाओं के संरक्षण हेतु उपचारात्मक उपाय कर सकते या उनके तटी तटों जो ऐसे गांवों के साथ सटे हुए हैं या अन्य क्षेत्र, जैसा भी मामला हो, जिसके लिए वह नोडल अधिकारी है और यदि वह ऐसा नहीं कर पाते हैं तो वे इस आदेश की अवहेलना को उपचारात्मक कार्यवाही हेतु जिला गंगा समिति के अध्यक्ष के ध्यान में ला सकते हैं।
- (3) उप-पैराग्राफ (2) के तहत रिपोर्ट की प्राप्ति के पश्चात जिला गंगा समिति का अध्यक्ष गंगा नदी या इसके नदी तटों से सटे विनिर्दिष्ट जिलों के संरक्षण हेतु उपचारात्मक कदम उठा सकते हैं।

उक्त आदेश के अनुपालन तथा जनपद की जिला गंगा समिति द्वारा सुचारु कार्यवाही सुनिश्चित करने हेतु क्लॉज 56 के अन्तर्गत निम्नलिखित अधिकारियों को नोडल अधिकारी नामित किया जाता है-

- 1- ग्राम समा (ग्राम प्रधान) हेतु: जिला पंचायती राज अधिकारी (DPRO) जौनपुर, सह समस्त गंगा ग्रामों के ग्राम प्रधान सहित।
- 2- नगर पालिका/नगर पंचायत हेतु: अधिशासी अधिकारी (EO) नगर पालिका परिषद, जौनपुर, समस्त अधिशासी अधिकारी नगर पंचायत जौनपुर।
- 3- योजना समिति एवं स्थानीय प्राधिकरण (Planning Committee and Local Authority): नगर मजिस्ट्रेट जौनपुर।

उक्त समस्त नोडल अधिकारियों को निर्देशित किया जाता है कि समय-समय पर जारी निर्देशों का अनुपालन सुनिश्चित करें।

संलग्नक:- उपरोक्तानुसार

जिलाधिकारी/अध्यक्ष,
जिला गंगा समिति,
जौनपुर
19/11/2026

3206/29-1

संख्या- / समदिनांक।

प्रतिलिपि-निम्नलिखित को संलग्नक सहित सूचनार्थ एवं आवश्यक कार्यवाही हेतु प्रेषित।

1. मुख्य विकास अधिकारी / नोडल, जिला गंगा समिति, जौनपुर ।
2. प्रभागीय निदेशक / सदस्य सचिव जिला गंगा समिति जौनपुर ।
3. नगर मजिस्ट्रेट जौनपुर ।
4. जिला पंचायती राज अधिकारी, (DPRO) जौनपुर ।
5. अधिशासी अधिकारी (EO) नगर पालिका परिषद, शाहगंज, मुगसाबादशाहपुर एवं जौनपुर ।
6. अधिशासी अधिकारी नगर पंचायत, केराकत कछगांव, गौराबादशाहपुर, रामपुर, बदलापुर, खेतासराय, मड़ियाई, मछलीशहर, जफराबाद ।
7. समस्त गंगा ग्रामों के ग्राम प्रधान, जौनपुर ।

जिलाधिकारी / अध्यक्ष,
जिला गंगा समिति,
जौनपुर

19/11/20

कार्यालय जिलाधिकारी, जौनपुर।

पत्रांक- 156

/ एल0बी0सी0 / 2025-26

दिनांक- 22 जनवरी, 2026

प्रभागीय निदेशक,
सामाजिक वानिकी वन प्रभाग/
सदस्य सचिव,
जिला गंगा समिति
जौनपुर।


जिलाधिकारी/अध्यक्ष, जिला गंगा समिति, जौनपुर के पत्रांक-3206/29-1 जौनपुर दिनांक-20.01.2026 के सम्बन्ध में जिला कार्यक्रम प्रबन्धक, जिला गंगा समिति, जौनपुर से दिनांक-22.01.2026 को हुई वार्ता के क्रम में स्थानीय निकाय के अन्तर्गत गंगा नदी एवं सहायक नदियों से सम्बन्धित सूचना निम्नवत है:-

क्र० सं०	निकाय से सटे नदी का नाम	नदी से सटे निकाय का नाम	अधिशासी अधिकारी का नाम	मो०नं०
1	गोमती नदी	नगर पालिका परिषद जौनपुर	श्री पवन कुमार	8189078491
2	गोमती नदी	नगर पंचायत जफराबाद	श्री विजय कुमार सिंह	8189078497
3	गोमती नदी	नगर पंचायत केराकत	सुश्री सना सगीर	8189078496

अपर जिलाधिकारी /
प्रभारी अधिकारी स्थानीय निकाय,
जौनपुर।

River Verification Details

Sr No	Name of River	Status	Length	Entry Point	Exit Point
1	Gomati	Exist	127.31	Block Suithakala	Block Dobhi
2	Sai	Exist	93.00	Block Mungrabadshahpur	Block Sirkoni
3	Varuna	Exist	105.00	Block Barsathi	Block Ramnagar
4	Pili	Exist	43.00	Block Maharajanj	Block Baxsa
5	Barna			Not Exist	
6	Bisuhi	Exist	39.80	Block Mungrabadshahpur	Block mariyahun
7	Arsi			Not Exist	
8	Ghrsar			Not Exist	
9	Mangar			Not Exist	
10	Gangi			Not Exist	


 Excutive Engineer
 Irrigation Division
 Jaunpur

OFFICE OF THE EXECUTIVE ENGINEER CONSTRUCTION DIVISION U.P. JAL NIGAM (URBAN), JAUNPUR

City:- Nagar Palika Parishad, Jaunpur

Mar-26

		UP Jal Nigam (Rural)- NMCG PROGRAMME			UP Jal Nigam (Urban)- AMRUT PROGRAMME							
S.No.	Zone/Phase/District	Outfall Drain			Sewer Network (Kms)			House Connection			Timeline	Comments
		Name	Discharge (MLD)	Tapping status of drain (Tapped/Partially/Untapped/Connected to STP)	Proposed	Established	Functional	Proposed	Established	Functional		
1	Jaunpur	Mufti Mohalla Drain	0.8	Tapped	179	181.43	181.43	19900	19977	19977	Mar-26	At present complete sewerage network and house connections are functional.
2		Maluantola Drain	0.4	Tapped								
3		Turtipur Drain	5.2	Tapped								
4		Hanuman Ghat Drain	1.86	Tapped								
5		Quila Mohalla Drain	0.25	Tapped								
6		Balua Ghat Drain	1.26	Tapped								
7		Rasmandal Drain	1.41	Tapped								
8		Achla Devi Ghat Drain	0.45	Tapped								
9		Katghar Drain	1.97	Tapped								
10		Jogiapur Drain	0.69	Tapped								
11		Miyapur Drain	1.21	Tapped								
12		Haraipur Drain	1.86	Tapped								
13		Sekhupur Drain	1.07	Tapped								
14		Ahyapur Drain	6.29	Tapped								


 Executive Engineer

45869


District	Total Drains & Tapping Status	STP Capacity (MLD)	STP Completion Timeline	Sewerage Networks Status	Nodal Officer	Actions Taken	District Ganga Plan Status	Budget Details	Utilization	Rivers Treated as Drains	Remarks
1	2	3	4	5	6	7	8	9	10	11	12
Jaunpur	14 drains and all 14 tapped	30	Completed & Operational from 01-11-2022	-	-	-	-	-	26.31 MLD	-	-

24/11/2022
Project Manager

परियोजना प्रबन्धक
गंगा प्रदूषण नियंत्रण इकाई
उ०प्र० जल नियम (ग्रामीण), वाराणसी

45870

District	Total Drains & Tapping Status	STP Capacity (MLD)	STP Completion Timeline	Sewerage Networks Status	Nodal Officer	Actions Taken	District Ganga Plan Status	Budget Details	Utilization	Rivers Treated as Drains	Remarks
1	2	3	4	5	6	7	8	9	10	11	12
Jaunpur	14 drains and all 14 tapped	30	Completed & Operational from 01-11-2022	-	-	-	-	-	26.31 MLD	-	-


 Project Manager
 परियोजना प्रबन्धक
 गंगा प्रदूषण नियंत्रण इकाई
 उ०प्र० जल निगम (ग्रामीण), वाराणसी

कार्यालय जिलाधिकारी, जौनपुर।
पत्रांक : 3206/29-1 जौनपुर : दिनांक : 20-11-2026।
आदेश

साठ राष्ट्रीय हरित अधिकरण (NGT) द्वारा ओ.ए. संख्या-200/2014. (IA No. 340/2022, MA No. 872/2018/2014 & 480/2018) में पारित आदेश दिनांक-27.11.2026 के क्रम में, राष्ट्रीय स्वच्छ गंगा मिशन (NMCG) की अधिसूचना (Ganga Notification) के गलौज 58 के अन्तर्गत कार्यवाही सुनिश्चित करने हेतु नोडल अधिकारियों को नामांकन के निर्देश दिये गये थे।

*गलौज 58- नोडल अधिकारी का पदनाम-

(1) प्रत्येक जिला गंगा समिति निम्नलिखित को नोडल अधिकारी के रूप में नामित करेगी-

- (ए) गंगा नदी और इसकी सहायता नदियों के आसपास के क्षेत्रों में प्रत्येक गांव के ग्राम समा के सरपंच।
- (बी) ऐसे मामले में जो गांव गंगा नदी से सटे हुए नहीं है, नगर पालिका योजना समिति या महानगर योजना समिति के अध्यक्ष या किसी स्थानीय प्राधिकरण के अध्यक्ष को इस आदेश के प्रयोजनों हेतु जिला गंगा संरक्षण समिति के अध्यक्ष के रूप में मनोनीत किया जा सकता है।
- (2) प्रत्येक दशां नोडल अधिकारी जो उप-पैराग्राफ के तहत मनोनीत हुआ है (1) गंगा नदी की और उसकी सहायिकाओं में प्रदूषण को रोकने हेतु कदम उठा सकते और स्वयं गंगा नदी और उसकी सहायिकाओं के संरक्षण हेतु उपचारात्मक उपाय कर सकते या उनके तटी तटों जो ऐसे गांवों के साथ सटे हुए हैं या अन्य क्षेत्र, जैसा भी मामला हो, जिसके लिए वह नोडल अधिकारी है और यदि ऐसा नहीं कर पाते हैं तो वे इस आदेश की अवहेलना को उपचारात्मक कार्यवाही हेतु जिला गंगा समिति के अध्यक्ष के ध्यान में ला सकते हैं।
- (3) उप-पैराग्राफ (2) के तहत रिपोर्ट की प्राप्ति के पश्चात जिला गंगा समिति का अध्यक्ष गंगा नदी या इसके नदी तटों से सटे विनिर्दिष्ट जिलों के संरक्षण हेतु उपचारात्मक कदम उठा सकते हैं।

उक्त आदेश के अनुपालन तथा जनपद की जिला गंगा समिति द्वारा सुचारु कार्यवाही सुनिश्चित करने हेतु गलौज 58 के अन्तर्गत निम्नलिखित अधिकारियों को नोडल अधिकारी नामित किया जाता है:-

- 1- ग्राम समा (ग्राम प्रधान) हेतु: जिला पंचायती राज अधिकारी (DPRO) जौनपुर, सह समस्त गंगा ग्रामों के ग्राम प्रधान सहित।
- 2- नगर पालिका/नगर पंचायत हेतु: अधिशासी अधिकारी (EO) नगर पालिका परिषद, जौनपुर, समस्त अधिशासी अधिकारी नगर पंचायत जौनपुर।
- 3- योजना समिति एवं स्थानीय प्राधिकरण (Planning Committee and Local Authority): नगर मजिस्ट्रेट जौनपुर।

उक्त समस्त नोडल अधिकारियों को निर्देशित किया जाता है कि समय-समय पर जारी निर्देशों का अनुपालन सुनिश्चित करें।

संलग्नक:- उपरोक्तानुसार

जिलाधिकारी/अध्यक्ष,
जिला गंगा समिति,
जौनपुर

19/11/2026

कार्यालय जिलाधिकारी, जौनपुर।

पत्रांक- 156 / एल0बी0सी0 / 2025-26 दिनांक- 22 जनवरी, 2026

प्रभागीय निदेशक,
सामाजिक वानिकी वन प्रभाग/
सदस्य सचिव,
जिला गंगा समिति,
जौनपुर।


जिलाधिकारी/अध्यक्ष, जिला गंगा समिति, जौनपुर के पत्रांक-3206/29-1 जौनपुर दिनांक-20.01.2026 के सम्बन्ध में जिला कार्यक्रम प्रबन्धक, जिला गंगा समिति, जौनपुर से दिनांक-22.01.2026 को हुई वार्ता के क्रम में स्थानीय निकाय के अन्तर्गत गंगा नदी एवं सहायक नदियों से सम्बन्धित सूचना निम्नवत है:-

क्र० सं०	निकाय से सटे नदी का नाम	नदी से सटे निकाय का नाम	अधिशाली अधिकारी का नाम	मो०नं०
1	गोमती नदी	नगर पालिका परिषद जौनपुर	श्री पवन कुमार	8189078491
2	गोमती नदी	नगर पंचायत जफराबाद	श्री विजय कुमार सिंह	8189078497
3	गोमती नदी	नगर पंचायत केराकत	सुश्री सना सगीर	8189078496

अपर जिलाधिकारी/
प्रभारी अधिकारी स्थानीय निकाय,
जौनपुर।

River Verification Details

Sr No	Name of River	Status	Length	Entry Point	Exit Point
1	Gomati	Exist	127.31	Block Suithakala	Block Dobhi
2	Sai	Exist	93.00	Block Mungrabadshahpur	Block Sirkoni
3	Varuna	Exist	105.00	Block Barsathi	Block Ramnagar
4	Pili	Exist	43.00	Block Maharajganj	Block Baxsa
5	Barna			Not Exist	
6	Bisuhi	Exist	39.80	Block Mungrabadshahpur	Block mariyahun
7	Arsi			Not Exist	
8	Ghrsar			Not Exist	
9	Mangar			Not Exist	
10	Gangi			Not Exist	


 Executive Engineer
 Irrigation Division
 Jaunpur

कार्यालय प्रभागीय निदेशक सामाजिक वानिकी प्रभाग, आजमगढ़।

(Email Id - dfoazamgarh@yahoo.co.in)

पत्रांक 2425 / 18-1 , आजमगढ़, दिनांक, जनवरी 23 , 2026।

सेवा में,

परियोजना निदेशक,
राज्य स्वच्छ गंगा मिशन,
उ०प्र० लखनऊ।

विषय :-

मा० राष्ट्रीय हरित अधिकरण, नई दिल्ली द्वारा ओ०ए० सं०-200/2014 एम०सी० मेहता बनाम यूनियन ऑफ इण्डिया व अन्य में पारित आदेश दि० 27.11.2025 के अनुपालन के सम्बन्ध में।

महोदय,

उपरोक्त विषयक सम्बन्धित पत्र के क्रम में मा० राष्ट्रीय हरित अधिकरण, नई दिल्ली द्वारा ओ०ए० सं०-200/2014 एम०सी० मेहता बनाम यूनियन ऑफ इण्डिया व अन्य में पारित आदेश दिनांक 27.11.2025 के अनुपालन हेतु गंगा एवं उसकी सहायक नदियों में प्रदूषण की रोकथाम हेतु एन०जी०टी० के आदेश में वर्णित विभिन्न कार्यवाही की सूचना निर्धारित प्रारूप में संलग्न कर शपथ पत्र तैयार कराये जाने हेतु आपकी सेवा में सादर प्रेषित है।

संलग्नक :- उपरोक्तानुसार।

भवदीया,



(आकांक्षा जैन)

प्रभागीय निदेशक,
सामाजिक वानिकी प्रभाग, आजमगढ़।

संख्या 2425 / दिनांकित।

प्रतिलिपि :- निम्नलिखित को संलग्नक सहित सूचनार्थ एवं आवश्यक कार्यवाही हेतु प्रेषित-

- 1- सचिव, पर्यावरण, वन एवं जलवायु परिवर्तन अनुभाग-7, उ०प्र० लखनऊ।
- 2- सदस्य सचिव, उत्तर प्रदेश प्रदूषण नियंत्रण बोर्ड, लखनऊ।
- 3- जिलाधिकारी/अध्यक्ष, जिला गंगा समिति, आजमगढ़।
- 4- मुख्य विकास अधिकारी/नोडल अधिकारी, जिला गंगा समिति, आजमगढ़।
- 5- स्टैण्डिंग काउन्सिल, उ०प्र० सरकार, राष्ट्रीय हरित अधिकरण, नई दिल्ली।



(आकांक्षा जैन)

प्रभागीय निदेशक,
सामाजिक वानिकी प्रभाग, आजमगढ़।

**Information furnished in compliance of Order dated 27th November 2025 in matter of
MC MEHTA vs. UOI
OA. NO. 200 OF 2014
STATE OF UTTAR PRADESH
DISTRICT NAME - AZAMGARH**

STATUS OF DRAINS/STPs/TIMELINE/FUNDS

Sr No.	Name of Drain	District/T own	If tapped or untapped	Quantit y of sewage dischar ge d from the drain (MLD)	STP to which the drain is proposed to be connected after tapping	Status of land allotted for STP	Status of funds provid ed for the STP (in Cr)	Timelin e for making the STP function al	Timeline for completi ng the househo ld connecti vity to that STP
1	1-Dharmu Nala	Azamgarh	Untapped	2.85	Not proposed for tapping	The work of land search is in process	Fund Not alloted.	No Timeline Determin ed.	No Timeline Determined
2	2- Grand Hospital	Azamgarh	Untapped	1.2	Not proposed for tapping	The work of land search is in process	Fund Not alloted.	No Timeline Determin ed.	No Timeline Determined
3	3- Raidopur Dav	Azamgarh	Untapped	0.34	Not proposed for tapping	The work of land search is in process	Fund Not alloted.	No Timeline Determin ed.	No Timeline Determined
4	4- Bageswar nagar bandha	Azamgarh	Untapped	2.41	Not proposed for tapping	The work of land search is in process	Fund Not alloted.	No Timeline Determi2 ned.	No Timeline Determined

5	5- Nirankari Bhawan	Azamgarh	Untapped	1.64	Not proposed for tapping	The work of land search is in process	Fund Not allotted.	No Timeline Determined.	No Timeline Determined
6	6- Narauli	Azamgarh	Untapped	1.12	Not proposed for tapping	The work of land search is in process	Fund Not allotted.	No Timeline Determined.	No Timeline Determined
7	7- Hadha Baba	Azamgarh	Untapped	1.38	Not proposed for tapping	The work of land search is in process	Fund Not allotted.	No Timeline Determined.	No Timeline Determined
8	8- Rahul Nagar Madhay	Azamgarh	Untapped	1.55	Not proposed for tapping	The work of land search is in process	Fund Not allotted.	No Timeline Determined.	No Timeline Determined
9	9- Godam ghat	Azamgarh	Untapped	1.81	Not proposed for tapping	The work of land search is in process	Fund Not allotted.	No Timeline Determined.	No Timeline Determined
10	10- Gulami ka pura	Azamgarh	Untapped	1.48	Not proposed for tapping	The work of land search is in process	Fund Not allotted.	No Timeline Determined.	No Timeline Determined
11	11- Dalal ghat hathiya pul	Azamgarh	Untapped	0.69	Not proposed for tapping	The work of land search is in process	Fund Not allotted.	No Timeline Determined.	No Timeline Determined
12	12- Dalal ghat jama masjid	Azamgarh	Untapped	0.5	Not proposed for tapping	The work of land search is in process	Fund Not allotted.	No Timeline Determined.	No Timeline Determined
13	13- Sidhari Purana Pul	Azamgarh	Untapped	0.5	Not proposed for tapping	The work of land search is in process	Fund Not allotted.	No Timeline Determined.	No Timeline Determined

14	14- Durga Takies thandi road	Azamgarh	Untapped	0.6	Not proposed for tapping	The work of land search is in process	Fund Not alloted.	No Timeline Determined.	No Timeline Determined
15	15- Kalinganj (Bhola ghat)	Azamgarh	Untapped	0.17	Not proposed for tapping	The work of land search is in process	Fund Not alloted.	No Timeline Determined.	No Timeline Determined
16	16- Behind bypass Raidopur Drain (Chandmari)	Azamgarh	Untapped	2.24	Not proposed for tapping	The work of land search is in process	Fund Not alloted.	No Timeline Determined.	No Timeline Determined
17	17- Underground Sewage line connecting households of Pandey Bazaar Zone (Ward No.: 1,3,5,8,9,11,13,14,15,19,20,22,23,24)	Azamgarh	Tapped	4	8 MLD STP under AMRUT	Not Applicable (Construction Complete)	Not Applicable (Construction Complete)	Functional Since 14.02.2025	More than 6153 Households connected.
18	18-Tadiya Pul Drain	Mubarakpur	Untapped	1.52	I&D WORK	Land Allotted	Fund Not alloted.	DPR preparation in Progress.	NA (I&D WORK)
19	19-Teen Dariya Pul Drain	Mubarakpur	Untapped	12	STP Proposed SBM 2.0	Land Allotted	30.46 (By SBM2.0)	DPR preparation in Progress.	DPR preparation in Progress.
20	20-Ward 16 Ekramnagar Drain	Bilriyaganj	Untapped	12	STP Proposed SBM 2.0	Land Allotted	21.6 (By SBM2.0)	DPR preparation in Progress.	NA (I&D WORK)
21	21-Keshari Chowk Drain	Atraulia	Untapped	1.2	STP Proposed SBM 2.0	Land Not Allotted	1.92 (By SBM2.0)	No Timeline Determined.	NA (I&D WORK)
22	22- Main Road Amila Marg	Azamgarh	Untapped	1.5	STP Proposed SBM 2.0	Land Not Allotted	1.95 (By SBM2.0)	No Timeline	NA (I&D WORK)

								Determined.	
23	23-Machhli Market	Jiyanpur	Untapped	1.25	STP Proposed SBM 2.0	Land Not Allotted	2.4 (By SBM2.0)	No Timeline Determined.	NA (I&D WORK)
24	24-Bypass Bhira Chauraha TO Ratan, From Shiv Poojan ke makan to Ratan Prajapati ke makan	Katgarh Lalganj	Untapped	2.5	STP Proposed SBM 2.0	Land Not Allotted	4.0 (By SBM2.0)	No Timeline Determined.	NA (I&D WORK)
25	25-Bada Nala	Maharajganj	Untapped	1.5	STP Proposed SBM 2.0	Land Allotted	1.95 (By SBM2.0)	No Timeline Determined.	NA (I&D WORK)
26	26-Quraishi Chowk Drain	Mahul	Untapped	1.25	STP Proposed SBM 2.0	Land Allotted	1.62 (By SBM2.0)	No Timeline Determined.	NA (I&D WORK)
27	27-Ambedkarnagar, Santkabir nagar Shatri Nagar, Harivansh nagar	Mehnagar	Untapped	1.75	STP Proposed SBM 2.0	Land Allotted	2.27 (By SBM2.0)	No Timeline Determined.	NA (I&D WORK)
28	28-Farahabad ,Tikraha Nala, Tiggipur Nala, kasba Ramlila maidan Nala	Nizamabad	Untapped	1.5	STP Proposed SBM 2.0	Land Allotted	1.95 (By SBM2.0)	No Timeline Determined.	NA (I&D WORK)

29	29-Pipal ghat, Lohiya nagar pul ke pass, Belal School ke pass	Phoolpur	Untapped	1.25	STP Proposed SBM 2.0	Land Allotted	1.62 (By SBM2.0)	No Timeline Determined.	NA (I&D WORK)
30	30- Khudkasta kharewa mod	Saraimir	Untapped	2.25	STP Proposed SBM 2.0	Land Allotted	2.92 (By SBM2.0)	No Timeline Determined.	NA (I&D WORK)
31	31- Budhanpur LIC Office	Budhanpur	Untapped	2.25	STP Proposed SBM 2.0	Land Allotted	3.6 (By SBM2.0)	No Timeline Determined.	NA (I&D WORK)
32	32- Ward 8 Mishra Market to Bhaishi	Jahanaganj Bazar	Untapped	2.75	STP Proposed SBM 2.0	Land Allotted	4.40 (By SBM2.0)	No Timeline Determined.	NA (I&D WORK)
33	33- Ward 16 Veer Kaura Gahani	Martinganj	Untapped	3.25	STP Proposed SBM 2.0	Land Allotted	5.20 (By SBM2.0)	No Timeline Determined.	NA (I&D WORK)

List of Nodal Officers at Gram Panchayat Level as per Clause 56(1) (a) in Azamgarh District

Sr. No.	Block	River flowing through the Village	Name of Village Panchayat	Designation of Nodal Officer
1	2	3	4	5
1	AHIRAULA	तमसा नदी	सहुवल	Gram Pradhan
2	AHIRAULA	तमसा नदी	बिश्नुनपूरा	Gram Pradhan

3	AHIRAULA	तमसा नदी	हाँसापुरकला	Gram Pradhan
4	AHIRAULA	तमसा नदी	बीबीपखनपुर	Gram Pradhan
5	AHIRAULA	तमसा नदी	मतलूबपुर	Gram Pradhan
6	AHIRAULA	तमसा नदी	अहरीला	Gram Pradhan
7	AHIRAULA	तमसा नदी	बारकोल	Gram Pradhan
8	AHIRAULA	तमसा नदी	अरूसा	Gram Pradhan
9	AHIRAULA	तमसा नदी	खेमकरनपुर	Gram Pradhan
10	AHIRAULA	तमसा नदी	छितौना	Gram Pradhan
11	AHIRAULA	तमसा नदी	शम्भूपुर	Gram Pradhan
12	AHIRAULA	तमसा नदी	बनरहिया	Gram Pradhan
13	AHIRAULA	तमसा नदी	पूरादूबे	Gram Pradhan
14	AHIRAULA	तमसा नदी	समसाबाद	Gram Pradhan
15	AHIRAULA	तमसा नदी	भंवरूपुर	Gram Pradhan
16	AHIRAULA	तमसा नदी	बिड़हरमयचकखजुरा	Gram Pradhan
17	AHIRAULA	तमसा नदी	बनहरमयचकगजड़ी	Gram Pradhan
18	AZMATGARH	छोटी सरयू नदी	LUCHUI	Gram Pradhan
19	AZMATGARH	छोटी सरयू नदी	LATGHAT	Gram Pradhan
20	AZMATGARH	छोटी सरयू नदी	MISHRAPUR	Gram Pradhan
21	AZMATGARH	छोटी सरयू नदी	MUHAMMADPUR	Gram Pradhan

22	AZMATGARH	छोटी सरयू नदी	TAROUKA	Gram Pradhan
23	AZMATGARH	छोटी सरयू नदी	CHOUKO KHURD	Gram Pradhan
24	AZMATGARH	छोटी सरयू नदी	CHOUKO BUJURG	Gram Pradhan
25	AZMATGARH	छोटी सरयू नदी	KODARA	Gram Pradhan
26	AZMATGARH	छोटी सरयू नदी	PARANKUNDA	Gram Pradhan
27	AZMATGARH	छोटी सरयू नदी	BHAROULI	Gram Pradhan
28	AZMATGARH	छोटी सरयू नदी	TIWARIPATTI	Gram Pradhan
29	AZMATGARH	छोटी सरयू नदी	BELSAR JAMIN BELSAR	Gram Pradhan
30	AZMATGARH	छोटी सरयू नदी	RASULPUR	Gram Pradhan
31	AZMATGARH	छोटी सरयू नदी	DEOPUR CAMALPUR	Gram Pradhan
32	AZMATGARH	छोटी सरयू नदी	FARIDPUR	Gram Pradhan
33	AZMATGARH	छोटी सरयू नदी	IMILIYA	Gram Pradhan
34	AZMATGARH	छोटी सरयू नदी	CHHAPARA SULTANPUR	Gram Pradhan
35	BILARIYAGANJ	कयाड नदी	बनकट	Gram Pradhan
36	BILARIYAGANJ	कयाड नदी	रामपुर मुबारकपट्टी	Gram Pradhan
37	BILARIYAGANJ	कयाड नदी	बगहीड़ाड	Gram Pradhan
38	BILARIYAGANJ	कयाड नदी	अमरौलादेह	Gram Pradhan
39	BILARIYAGANJ	कयाड नदी	लाडों	Gram Pradhan
40	BILARIYAGANJ	कयाड नदी	मैगापुर	Gram Pradhan

41	BILARIYAGANJ	कयाड नदी	अशरफपुर	Gram Pradhan
42	BILARIYAGANJ	कयाड नदी	भावा रायपुर पट्टी बांका राय	Gram Pradhan
43	BILARIYAGANJ	कयाड नदी	भावा रायपुर	Gram Pradhan
44	BILARIYAGANJ	कयाड नदी	बलियकल्याणपुर	Gram Pradhan
45	BILARIYAGANJ	कयाड नदी	गौरीनरायनपुर	Gram Pradhan
46	BILARIYAGANJ	कयाड नदी	देवा बिंदवल	Gram Pradhan
47	BILARIYAGANJ	कयाड नदी	तोहफापुर	Gram Pradhan
48	BILARIYAGANJ	कयाड नदी	हरखपुर	Gram Pradhan
49	BILARIYAGANJ	कयाड नदी	भैसौडा सेठारी	Gram Pradhan
50	BILARIYAGANJ	कयाड नदी	पटवध	Gram Pradhan
51	BILARIYAGANJ	कयाड नदी	तेंदुवा तेजपुर	Gram Pradhan
52	BILARIYAGANJ	कयाड नदी	मानपुर	Gram Pradhan
53	BILARIYAGANJ	कयाड नदी	देवड़ा दामोदर पुर	Gram Pradhan
54	BILARIYAGANJ	छोटी सरयू नदी	नथुपट्टी	Gram Pradhan
55	BILARIYAGANJ	सुकसूई नदी	गढ़वल	Gram Pradhan
56	BILARIYAGANJ	सुकसूई नदी	कपसा	Gram Pradhan
57	BILARIYAGANJ	सुकसूई नदी	दुलहपार	Gram Pradhan
58	BILARIYAGANJ	सुकसूई नदी	गद्दीपुर	Gram Pradhan
59	BILARIYAGANJ	सुकसूई नदी	जमीन फरेंदा	Gram Pradhan

60	BILARIYAGANJ	सुकसूई नदी	बस्ती उगरपट्टी	Gram Pradhan
61	BILARIYAGANJ	सुकसूई नदी	गुलौर बिजारवा	Gram Pradhan
62	BILARIYAGANJ	तमसा नदी	नुरुद्दीनपुर	Gram Pradhan
63	BILARIYAGANJ	तमसा नदी	मैगापुर	Gram Pradhan
64	BILARIYAGANJ	तमसा नदी	बलिया कल्याणपुर	Gram Pradhan
65	BILARIYAGANJ	तमसा नदी	लाडो	Gram Pradhan
66	BILARIYAGANJ	तमसा नदी	गढ़वल	Gram Pradhan
67	HARAIYA	छोटी सरयू नदी	अखईपुर	Gram Pradhan
68	HARAIYA	छोटी सरयू नदी	महाजीसिंघवारा	Gram Pradhan
69	HARAIYA	छोटी सरयू नदी	बनहरा	Gram Pradhan
70	HARAIYA	छोटी सरयू नदी	बातन	Gram Pradhan
71	HARAIYA	छोटी सरयू नदी	भैसाड़	Gram Pradhan
72	HARAIYA	छोटी सरयू नदी	खैरघाट	Gram Pradhan
73	HARAIYA	छोटी सरयू नदी	बनावे	Gram Pradhan
74	HARAIYA	छोटी सरयू नदी	सिरही	Gram Pradhan
75	HARAIYA	छोटी सरयू नदी	बनकटा	Gram Pradhan
76	HARAIYA	छोटी सरयू नदी	शहबादिया सुल्तानपुर	Gram Pradhan
77	HARAIYA	छोटी सरयू नदी	सहनुपुर	Gram Pradhan
78	HARAIYA	छोटी सरयू नदी	चांदपट्टी	Gram Pradhan

79	HARAIYA	छोटी सरयू नदी	करखिया रुस्तम सराय	Gram Pradhan
80	HARAIYA	छोटी सरयू नदी	बगईकपूर	Gram Pradhan
81	HARAIYA	छोटी सरयू नदी	बनियापार	Gram Pradhan
82	HARAIYA	छोटी सरयू नदी	पीहार	Gram Pradhan
83	HARAIYA	छोटी सरयू नदी	देवरिया	Gram Pradhan
84	HARAIYA	छोटी सरयू नदी	रामपुर देवारा	Gram Pradhan
85	HARAIYA	छोटी सरयू नदी	मऊकुतुबपुर	Gram Pradhan
86	HARAIYA	छोटी सरयू नदी	हरैया	Gram Pradhan
87	HARAIYA	छोटी सरयू नदी	हसनपुर	Gram Pradhan
88	HARAIYA	छोटी सरयू नदी	पहाड़पुर	Gram Pradhan
89	HARAIYA	छोटी सरयू नदी	बहावनपुर	Gram Pradhan
90	JAHANAGANJ	भैंसही नदी	सुहवल	Gram Pradhan
91	JAHANAGANJ	भैंसही नदी	नवापुरा खालसा	Gram Pradhan
92	JAHANAGANJ	भैंसही नदी	छतऊर	Gram Pradhan
93	JAHANAGANJ	भैंसही नदी	परासी	Gram Pradhan
94	KOILSA	छोटी सरयू नदी	लालापट्टी	Gram Pradhan
95	KOILSA	छोटी सरयू नदी	बड़ागांव	Gram Pradhan
96	KOILSA	छोटी सरयू नदी	डोमनपुर	Gram Pradhan
97	KOILSA	छोटी सरयू नदी	कबीरूद्दीनपुर	Gram Pradhan

98	KOILSA	छोटी सरयू नदी	धनघटा	Gram Pradhan
99	KOILSA	छोटी सरयू नदी	केशवपुर	Gram Pradhan
100	KOILSA	छोटी सरयू नदी	अमारी	Gram Pradhan
101	KOILSA	छोटी सरयू नदी	अतरैठ	Gram Pradhan
102	KOILSA	छोटी सरयू नदी	मादेपुर	Gram Pradhan
103	KOILSA	छोटी सरयू नदी	हूसेपुर सनूप	Gram Pradhan
104	KOILSA	छोटी सरयू नदी	पिपरी	Gram Pradhan
105	KOILSA	छोटी सरयू नदी	भैरोदासपुर	Gram Pradhan
106	MAHRAJGANJ	छोटी सरयू नदी	सुगौटी	Gram Pradhan
107	MAHRAJGANJ	छोटी सरयू नदी	गोरखपुर	Gram Pradhan
108	MAHRAJGANJ	छोटी सरयू नदी	मोतीपुर	Gram Pradhan
109	MAHRAJGANJ	छोटी सरयू नदी	जमालपुर	Gram Pradhan
110	MAHRAJGANJ	छोटी सरयू नदी	पकौली	Gram Pradhan
111	MAHRAJGANJ	छोटी सरयू नदी	रुपयनपुर	Gram Pradhan
112	MAHRAJGANJ	छोटी सरयू नदी	बड़हरडीह	Gram Pradhan
113	MAHRAJGANJ	छोटी सरयू नदी	महरपुर	Gram Pradhan
114	MAHRAJGANJ	छोटी सरयू नदी	बुधवे हिसमुद्दीनपुर	Gram Pradhan
115	MAHRAJGANJ	छोटी सरयू नदी	मुडीलपुर	Gram Pradhan
116	MAHRAJGANJ	छोटी सरयू नदी	भीलमपुर	Gram Pradhan

117	MAHRAJGANJ	छोटी सरयू नदी	गोन्दापुर	Gram Pradhan
118	MAHRAJGANJ	छोटी सरयू नदी	सिकन्दरपुर आईमा	Gram Pradhan
119	MIRZAPUR	कुँवर नदी	जगदीशपुर	Gram Pradhan
120	MIRZAPUR	कुँवर नदी	मनरा	Gram Pradhan
121	MIRZAPUR	कुँवर नदी	टिकरिया	Gram Pradhan
122	MIRZAPUR	कुँवर नदी	सदरपुर	Gram Pradhan
123	MIRZAPUR	कुँवर नदी	कौड़िया	Gram Pradhan
124	MIRZAPUR	कुँवर नदी	चमराडीह	Gram Pradhan
125	MIRZAPUR	कुँवर नदी	तोवां	Gram Pradhan
126	MIRZAPUR	कुँवर नदी	धन्नीपुर बहाव	Gram Pradhan
127	MIRZAPUR	कुँवर नदी	खानपुर चितरावल	Gram Pradhan
128	MIRZAPUR	कुँवर नदी	राजापुर सिकरौर	Gram Pradhan
129	MIRZAPUR	कुँवर नदी	मीरबक्सपुर	Gram Pradhan
130	MIRZAPUR	कुँवर नदी	बीनापारा	Gram Pradhan
131	MIRZAPUR	कुँवर नदी	मंजीरपट्टी	Gram Pradhan
132	MIRZAPUR	कुँवर नदी	अगसड़ा मुस्तफाबाद	Gram Pradhan
133	MIRZAPUR	कुँवर नदी	खुटहना	Gram Pradhan
134	MIRZAPUR	कुँवर नदी	मीरपुर	Gram Pradhan
135	MIRZAPUR	कुँवर नदी	संजरपुर	Gram Pradhan

136	MIRZAPUR	कुँवर नदी	बड़हरिया	Gram Pradhan
137	MIRZAPUR	कुँवर नदी	बकिया लक्षिरामपुर	Gram Pradhan
138	MIRZAPUR	कुँवर नदी	खानकाह	Gram Pradhan
139	MIRZAPUR	कुँवर नदी	फिरूद्दीनपुर	Gram Pradhan
140	MIRZAPUR	कुँवर नदी	कनैथा	Gram Pradhan
141	MIRZAPUR	कुँवर नदी	दमदियावन	Gram Pradhan
142	MIRZAPUR	कुँवर नदी	कुजियारी	Gram Pradhan
143	MIRZAPUR	कुँवर नदी	गौसपुर	Gram Pradhan
144	MIRZAPUR	तमसा नदी	दुर्बासा	Gram Pradhan
145	MIRZAPUR	तमसा नदी	चककमर अली	Gram Pradhan
146	MIRZAPUR	तमसा नदी	धर्मदासपुर	Gram Pradhan
147	MIRZAPUR	तमसा नदी	मौना	Gram Pradhan
148	MIRZAPUR	तमसा नदी	खुटौली	Gram Pradhan
149	MIRZAPUR	तमसा नदी	विरादर	Gram Pradhan
150	MIRZAPUR	तमसा नदी	नियाउज	Gram Pradhan
151	MIRZAPUR	तमसा नदी	कजराकोल	Gram Pradhan
152	MIRZAPUR	तमसा नदी	बिजहरमैनुद्दीनपुर	Gram Pradhan
153	MIRZAPUR	तमसा नदी	रेवरा परवेजपुर	Gram Pradhan
154	MIRZAPUR	तमसा नदी	अहमदाबाद	Gram Pradhan

155	MIRZAPUR	तमसा नदी	कैथौली	Gram Pradhan
156	MIRZAPUR	तमसा नदी	टुण्डवल	Gram Pradhan
157	MIRZAPUR	तमसा नदी	डिहवाबारी	Gram Pradhan
158	MIRZAPUR	तमसा नदी	गौसपुर	Gram Pradhan
159	Palhani	सिलनी नदी	हरिपुर	Gram Pradhan
160	Palhani	तमसा नदी	हरिपुर	Gram Pradhan
161	Palhani	सिलनी नदी	मातनपुर	Gram Pradhan
162	Palhani	तमसा नदी	मुज्जफरपुर	Gram Pradhan
163	Palhani	सिलनी नदी	मुज्जफरपुर	Gram Pradhan
164	Palhani	तमसा नदी	मतौलीपुर	Gram Pradhan
165	palhani	तमसा नदी	कोडर अज़मतपुर	Gram Pradhan
166	palhani	तमसा नदी	कोलबाजबहादुर	Gram Pradhan
167	palhani	तमसा नदी	हरैया	Gram Pradhan
168	palhani	तमसा नदी	मतौलीपुर शेष	Gram Pradhan
169	palhani	तमसा नदी	बागलखरावन	Gram Pradhan
170	palhani	तमसा नदी	सरायमंदराज	Gram Pradhan
171	palhani	तमसा नदी	खोजापुर	Gram Pradhan
172	palhani	तमसा नदी	चकइनामी	Gram Pradhan
173	palhani	तमसा नदी	बुदैठा	Gram Pradhan

174	palhani	तमसा नदी	भदुली	Gram Pradhan
175	palhani	तमसा नदी	मुज्जफरपुर शेष	Gram Pradhan
176	palhani	तमसा नदी	एकरामपुर	Gram Pradhan
177	palhani	तमसा नदी	कम्हेपुर	Gram Pradhan
178	palhani	तमसा नदी	हासापुर	Gram Pradhan
179	palhani	तमसा नदी	सम्मोपुर	Gram Pradhan
180	palhani	तमसा नदी	हथिया	Gram Pradhan
181	palhani	तमसा नदी	अयिनिया	Gram Pradhan
182	palhani	तमसा नदी	ककरहटा	Gram Pradhan
183	palhani	तमसा नदी	मोजरापुर	Gram Pradhan
184	palhani	तमसा नदी	ममरखापुर	Gram Pradhan
185	palhani	तमसा नदी	करीमुद्दीनपुर	Gram Pradhan
186	palhani	तमसा नदी	पगरा	Gram Pradhan
187	palhani	तमसा नदी	बदोपुर	Gram Pradhan
188	PALHANI			Gram Pradhan
189	PAWAI	कुँवर नदी	फड़गुडिया	Gram Pradhan
190	PAWAI	कुँवर नदी	हाजीपुर कुदरत	Gram Pradhan
191	PAWAI	कुँवर नदी	शेरजहानपुर	Gram Pradhan
192	PAWAI	कुँवर नदी	जाफ़रपुर कतकान	Gram Pradhan

193	PAWAI	कुँवर नदी	गोधना	Gram Pradhan
194	PAWAI	कुँवर नदी	कुकरीपुर	Gram Pradhan
195	PAWAI	कुँवर नदी	पलिया माफी	Gram Pradhan
196	PAWAI	कुँवर नदी	मकसुदिया	Gram Pradhan
197	PAWAI	कुँवर नदी	बेलसिया	Gram Pradhan
198	PAWAI	कुँवर नदी	जमालपुर	Gram Pradhan
199	PAWAI	कुँवर नदी	इब्राहिमपुर	Gram Pradhan
200	PAWAI	कुँवर नदी	सरायपुल	Gram Pradhan
201	PAWAI	कुँवर नदी	नरवारी	Gram Pradhan
202	PAWAI	कुँवर नदी	करौजा	Gram Pradhan
203	PAWAI	कुँवर नदी	खैरुद्दीनपुर	Gram Pradhan
204	PAWAI	मझुई नदी	मुतकल्लीपुर	Gram Pradhan
205	PAWAI	मझुई नदी	बखरिया	Gram Pradhan
206	PAWAI	मझुई नदी	सुलेमापुर	Gram Pradhan
207	PAWAI	मझुई नदी	मोहम्मदपुर	Gram Pradhan
208	PAWAI	मझुई नदी	दवनपारा	Gram Pradhan
209	PAWAI	मझुई नदी	सौदमा	Gram Pradhan
210	PAWAI	मझुई नदी	खंदौरा	Gram Pradhan
211	PAWAI	मझुई नदी	हमीरपुर	Gram Pradhan

212	PAWAI	मझूई नदी	खलाफ़तपुर	Gram Pradhan
213	PAWAI	मझूई नदी	अंडीका	Gram Pradhan
214	PAWAI	मझूई नदी	मित्तपुर	Gram Pradhan
215	PAWAI	मझूई नदी	भिटौरा	Gram Pradhan
216	PAWAI	मझूई नदी	हंडिया	Gram Pradhan
217	PAWAI	मझूई नदी	पहाड़पुर दसनवल	Gram Pradhan
218	PAWAI	मझूई नदी	भरचकिया	Gram Pradhan
219	PAWAI	मझूई नदी	रैदा	Gram Pradhan
220	PAWAI	मझूई नदी	मखदूमपुर	Gram Pradhan
221	PAWAI	मझूई नदी	निजामपुर	Gram Pradhan
222	PHULPUR	कुँवर नदी	खानजहाँपुर	Gram Pradhan
223	PHULPUR	कुँवर नदी	सैदपुर	Gram Pradhan
224	PHULPUR	कुँवर नदी	बिशेषा	Gram Pradhan
225	PHULPUR	कुँवर नदी	भदसार	Gram Pradhan
226	PHULPUR	कुँवर नदी	गोबरहा	Gram Pradhan
227	PHULPUR	कुँवर नदी	कनेरी	Gram Pradhan
228	PHULPUR	कुँवर नदी	फूलपुर देहात	Gram Pradhan
229	PHULPUR	कुँवर नदी	चमावां	Gram Pradhan
230	PHULPUR	कुँवर नदी	बक्सपुर मेजवा	Gram Pradhan

231	PHULPUR	कुँवर नदी	जौमा	Gram Pradhan
232	PHULPUR	कुँवर नदी	सुदनीपुर	Gram Pradhan
233	PHULPUR	कुँवर नदी	भेड़िया	Gram Pradhan
234	PHULPUR	कुँवर नदी	नौहरा	Gram Pradhan
235	PHULPUR	कुँवर नदी	रम्मोपुर	Gram Pradhan
236	PHULPUR	कुँवर नदी	शेखपुर पिपरी	Gram Pradhan
237	PHULPUR	कुँवर नदी	डारीडीह	Gram Pradhan
238	PHULPUR	कुँवर नदी	बुढापुर बदल	Gram Pradhan
239	PHULPUR	कुँवर नदी	डिघिया	Gram Pradhan
240	PHULPUR	कुँवर नदी	मुन्डवर	Gram Pradhan
241	PHULPUR	कुँवर नदी	ऊदपुर	Gram Pradhan
242	PHULPUR	कुँवर नदी	पलिया अदाई	Gram Pradhan
243	TAHBARPUR	तमसा नदी	पश्चिम पट्टी	Gram Pradhan
244	TAHBARPUR	तमसा नदी	पूरबपट्टी	Gram Pradhan
245	TAHBARPUR	तमसा नदी	बनहरा	Gram Pradhan
246	TAHBARPUR	तमसा नदी	शिवराजपुर	Gram Pradhan
247	TAHBARPUR	तमसा नदी	सोढरी कुलकुला	Gram Pradhan
248	TAHBARPUR	तमसा नदी	कोल्हपुर	Gram Pradhan
249	TAHBARPUR	तमसा नदी	चकवारी	Gram Pradhan

250	TAHBARPUR	तमसा नदी	मुस्लिमपट्टी	Gram Pradhan
251	TAHBARPUR	तमसा नदी	जमीनबारी	Gram Pradhan
252	TAHBARPUR	तमसा नदी	त्रिमुहानी प्यारेपुर	Gram Pradhan
253	TAHBARPUR	तमसा नदी	चंदाभारी	Gram Pradhan
254	TAHBARPUR	तमसा नदी	मुकुंदपुर	Gram Pradhan
255	TAHBARPUR	तमसा नदी	भानीपुर	Gram Pradhan
256	TAHBARPUR	तमसा नदी	बेगपुर खालसा	Gram Pradhan
257	TAHBARPUR	तमसा नदी	पटखौली	Gram Pradhan
258	TAHBARPUR	तमसा नदी	बेलवा धर्मदासपुर	Gram Pradhan
259	TAHBARPUR	तमसा नदी	इब्राहिमपुर प्रथम (नरसिंहपुर)	Gram Pradhan
260	TAHBARPUR	तमसा नदी	मंझारी	Gram Pradhan
261	TAHBARPUR	तमसा नदी	बारीखास	Gram Pradhan
262	TAHBARPUR	तमसा नदी	अरया	Gram Pradhan
263	रानी की सराय	तमसा नदी	डोडोपुर	Gram Pradhan
264	रानी की सराय	तमसा नदी	सराय पोही	Gram Pradhan
265	रानी की सराय	तमसा नदी	चड़ाई	Gram Pradhan
266	रानी की सराय	तमसा नदी	रानीपुर	Gram Pradhan
267	रानी की सराय	तमसा नदी	मजगावां	Gram Pradhan
268	रानी की सराय	तमसा नदी	mitrasenput	Gram Pradhan

269	रानी की सराय	तमसा नदी	जमीन कटघर	Gram Pradhan
270	रानी की सराय	तमसा नदी	शिवली	Gram Pradhan
271	रानी की सराय	तमसा नदी	मजभीटा	Gram Pradhan
272	सठियांव	तमसा नदी	मोहब्बतपुर	Gram Pradhan
273	सठियांव	तमसा नदी	नीबीबुजुर्ग	Gram Pradhan
274	सठियांव	तमसा नदी	बम्हौर	Gram Pradhan
275	सठियांव	तमसा नदी	हाजीपुर	Gram Pradhan
276	सठियांव	तमसा नदी	डिलिया	Gram Pradhan
277	सठियांव	तमसा नदी	फिरोजाबाद	Gram Pradhan
278	सठियांव	तमसा नदी	पाही जमीन पाही	Gram Pradhan
279	सठियांव	तमसा नदी	दाऊदपुरकुर्मी	Gram Pradhan
280	सठियांव	तमसा नदी	बसौधा भितरी	Gram Pradhan
281	सठियांव	तमसा नदी	जमीन मंझरिया	Gram Pradhan
282	सठियांव	तमसा नदी	पियरोपुर	Gram Pradhan
283	सठियांव	तमसा नदी	मुईनाबाद	Gram Pradhan
284	सठियांव	तमसा नदी	देवकली तारन	Gram Pradhan
285	सठियांव	तमसा नदी	दौलतपुर	Gram Pradhan
286	सठियांव	तमसा नदी	गूजरपार	Gram Pradhan
287	सठियांव	तमसा नदी	सोनावर	Gram Pradhan

288	सठियांव	तमसा नदी	नेठी	Gram Pradhan
289	सठियांव	तमसा नदी	सिकन्दरपुर	Gram Pradhan
290	सठियांव	तमसा नदी	ओझौली	Gram Pradhan

List of Nodal Officers at ULBs as per Clause 56(1) (b) in Azamgarh District

Sr. No.	District	Name Of ULB	Designation of Nodal Officer
1	Azamgarh	ATRAULIYA, TOWN PANCHAYAT	Executive Officer
2	Azamgarh	AZAMGARH, MUNICIPALITY	Executive Officer
3	Azamgarh	AZMATGARH, TOWN PANCHAYAT	Executive Officer
4	Azamgarh	BILARIAGANJ, MUNICIPALITY	Executive Officer
5	Azamgarh	BOODHANPUR, TOWN PANCHAYAT	Executive Officer
6	Azamgarh	JAHANAGANJ, TOWN PANCHAYAT	Executive Officer
7	Azamgarh	JIANPUR, TOWN PANCHAYAT	Executive Officer
8	Azamgarh	KATGHAR LALGANJ, TOWN PANCHAYAT	Executive Officer
9	Azamgarh	MAHARAJGANJ, TOWN PANCHAYAT	Executive Officer
10	Azamgarh	MAHUL KHAS, TOWN PANCHAYAT	Executive Officer
11	Azamgarh	MARTINGANJ, TOWN PANCHAYAT	Executive Officer
12	Azamgarh	MEHNAGAR, TOWN PANCHAYAT	Executive Officer
13	Azamgarh	MUBARAKPUR, MUNICIPALITY	Executive Officer

Actions Taken

1. By Placing iron mesh on the mouth of all drains, solid waste is prevented from flowing into the Tamsa River and the water coming out of the mesh is purified through bioremediation process and released into the Tamsa River.
2. An STP of 8 MLD capacity has been constructed under AMRUT Yojna, connecting households of Pandey Bazaar Zone (Ward No.: 1,3,5,8,9,11,13,14,15,19,20,22,23,24) through an underground sewage pipeline. The treated water is discharged into Dharmu Nala flowing into Tamsa River.
3. DPR Preparation for two 12 MLD STPs proposed in Mubarakpur and Bilariyaganj (Azamgarh) is at advanced stage.


District Ganga Plan Status

A draft District Ganga Plan for Tamsa River has been prepared by DGC Azamgarh which has been tabled for evaluation and necessary changes to SMCG-UP.

Rivers Designated as Drains

As per the records of Irrigation Department Flood Section following rivers are marked as drains:

- Tamsa (Tons), Beso
- Tributaries of Tamsa: Kuwar, Majhuli, Loni, Mangai, Gangai, Udanti, Silani , Kayad,
- Tributaries of Ghaghra: Choti Saryu, Choti Saryu Trunk Drain



Divisional Director, Social Forestry Division
(Convener District Ganga Committee)
Azamgarh

कार्यालय प्रभागीय वनाधिकारी गोरखपुर, वन प्रभाग गोरखपुर

पत्रांक-3240/2-6 दिनांक, गोरखपुर, जनवरी 20/2026

सेवा में,

परियोजना निदेशक,
राज्य स्वच्छ गंगा मिशन,
उ० प्र०, लखनऊ।

विषय - मा० राष्ट्रीय हरित अधिकरण, नई दिल्ली में योजित ओ.ए. संख्या-200/2014 (I.A. No. 340/2022, MA No. 872/2018, MA No. 875/2014 & MA No. 480/2018) एम.सी. मेहता बनाम यूनियन ऑफ इण्डिया एवं अन्य में पारित आदेश दिनांक -27.11.2025 के अनुपालन के संबंध में।

सन्दर्भ - 1. एडवोकेट अंजली शर्मा, स्टैंडिंग कॉउंसिल स्टेट ऑफ उत्तर प्रदेश दिनांक 03.12.205. को प्राप्त ईमेल ।
2. राज्य स्वच्छ गंगा मिशन उत्तर प्रदेश के पत्रांक संख्या 82/250/एस.एम.सी.जी.-यूपी/01 दिनांक 19.01.2026.

महोदय,

मा० राष्ट्रीय हरित अधिकरण, नई दिल्ली में योजित ओ.ए. संख्या-200/2014 (I.A. No. 340/2022, MA No. 872/2018, MA No. 875/2014 & MA No. 480/2018) एम.सी. मेहता बनाम यूनियन ऑफ इण्डिया एवं अन्य में पारित आदेश दिनांक-27.12.2025 के क्रम में मा० राष्ट्रीय हरित अधिकरण, नई दिल्ली द्वारा निर्धारित विभिन्न बिन्दुओं पर सूचना मांगी गयी है।

तत्क्रम में समस्त संबंधित विभाग से सूचनाएं संकलित करते हुये आपके समक्ष सादर प्रस्तुत है।

संलग्नक : उपरोक्तानुसार।

भवदीय

(विकास यादव)

प्रभागीय वनाधिकारी / सदस्य-संयोजक
जिला गंगा समिति, गोरखपुर।

पत्रांक/2-6.....दिनांकित।

प्रतिलिपि :-1 जिलाधिकारी महोदय/अध्यक्ष,जिला गंगा समिति, गोरखपुर को सादर सूचनार्थ प्रेषित।

प्रतिलिपि :-2 मुख्य विकास अधिकारी / नोडल अधिकारी,जिला गंगा समिति,गोरखपुर को सादर सूचनार्थ प्रेषित।

प्रभागीय वनाधिकारी / सदस्य-संयोजक
जिला गंगा समिति, गोरखपुर।

**COMPLIANCE OF
MC MEHTA vs. UOI
OA. NO. 200 OF 2014
STATE OF UTTAR PRADESH
(Order dated on -27-11-2025)
DISTRICT NAME – GORAKHPUR**

Districts	Total Drains & Tapping Status	STP Capacity (MLD)	STP Completion Timeline	Sewerage Network Status	Nodal Officer	Actions Taken	District Ganga Plan Status	Budget Details (in Rs)	Utilization (in Rs)	Rivers Treated as Drains	Remarks
1	2	3	4	5	6	7	8	9	10	11	12
Gorakhpur	Total Drains- 46 Nos Tapped Drains-26 Nos Untapped Drains-20 Nos	4 Nos STP of 60 MLD Capacity (Existing) 3 Nos STP of 78 MLD Capacity (Under Construction)	30.06.2026	1. Total Road Length-2318 Km 2. Sewer Line Laid Till Date -242.90 Km 3. Sewer Line Under Construction-188.47Km 4. Sewer Line Proposed-342.19 Km	Refer to Point-1	Proposal for Laying of Sewer Line and STP is being made in phasing as per direction of Higher Authorities and as per Fund Availability	Refer to Point-2	Refer to Point-3	Refer to Point-3	Refer to Point-5	-

1. Nomination Of Nodal Officers (Clause 56 of The Ganga Notification Order)

(A) Nomination From Gram Shabha-

Sr. No.	Name	Designation	Name of Gram Shabha
1.	Sitwanta Devi	Gram Pradhan	Chapra, Barhalganj, Gorakhpur
2.	Awadhes Kumar	Gram Pradhan	Majhawalia, Barhalganj, Gorakhpur
3.	Shri Narad Ji	Gram Pradhan	Bahasua, Barhalganj, Gorakhpur
4.	Veeda Shahi	Gram Pradhan	Dadri, Barhalganj, Gorakhpur
5.	Sangeeta Singh	Gram Pradhan	Khutbhar, Barhalganj, Gorakhpur

6.	Asha Devi	Gram Pradhan	Semar Bujurg, Barhalganj, Gorakhpur
7.	Narad Yadav	Gram Pradhan	Semar Khurd, Barhalganj, Gorakhpur
8.	Moti Ji	Gram Pradhan	Paihariya, Barhalganj, Gorakhpur
9.	Rani Devi	Gram Pradhan	Patana, Barhalganj, Gorakhpur
10.	Subhash Yadav	Gram Pradhan	Bagha, Barhalganj, Gorakhpur
11.	Urmila Devi	Gram Pradhan	Dumraila, Barhmpur, Gorakhpur
12.	Shri Subhash	Gram Pradhan	Bharkasha, Barhmpur, Gorakhpur
13.	Smt Manju Devi	Gram Pradhan	Deehghat, Barhmpur, Gorakhpur
14.	Smt Neetu	Gram Pradhan	Gopalpur, Barhmpur, Gorakhpur
15.	Shri Shivji Singh	Gram Pradhan	Purnahaan, Barhmpur, Gorakhpur
16.	Shri Indrajeet Yadav	Gram Pradhan	Bautha, Barhmpur, Gorakhpur
17.	Shri Pradeep Kumar	Gram Pradhan	Sihodawan, Barhmpur, Gorakhpur
18.	Shri ram Niwas Yadav	Gram Pradhan	Saraar Majhgaawa, Barhmpur, Gorakhpur
19.	Smt Gudiya Devi	Gram Pradhan	Barhi, Barhmpur, Gorakhpur
20.	Smt Poonam Devi	Gram Pradhan	Amari, Barhmpur, Gorakhpur
21.	Shri Amerjeet Yadav	Gram Pradhan	Thunhi Mahobchak, Barhmpur, Gorakhpur
22.	Smt Kalpana Yadav	Gram Pradhan	KairKhuta, Barhmpur, Gorakhpur
23.	Shri Sushil Ji	Gram Pradhan	Sahuakool, Gagha, Gorakhpur
24.	Shri rajesh Ji	Gram Pradhan	Ghewarapaar, Gagha, Gorakhpur
25.	Shri Ram Nageena	Gram Pradhan	Poore, Gagha, Gorakhpur
26.	Shri Nitin	Gram Pradhan	Riyaa, Gagha, Gorakhpur

45900

27.	Shri Varun Shankar Pandey	Gram Pradhan	Garyakool, Gagha, Gorakhpur
28.	Shri Jaihind	Gram Pradhan	Belkur, Gagha, Gorakhpur
29.	Shri Shankar	Gram Pradhan	Rakhat, Gagha, Gorakhpur
30.	Smt Sapana	Gram Pradhan	Newada, Gagha, Gorakhpur
31.	Smt Ranjana	Gram Pradhan	Garahi, Gagha, Gorakhpur
32.	Smt Usha	Gram Pradhan	Narauha, Gagha, Gorakhpur
33.	Shri Bhaskar Tiwari	Gram Pradhan	Bhaisaha Bujurg, Gagha, Gorakhpur
34.	Shri Bechan Urf Rambabban	Gram Pradhan	Jeevkar, Gagha, Gorakhpur
35.	Shri Mohan Kumar Sonkar	Gram Pradhan	Madrha, Gola, Gorakhpur
36.	Shri Jitendra	Gram Pradhan	Mukundwaar, Gola, Gorakhpur
37.	Smt Renu Shukla	Gram Pradhan	Rajauli Bujurg, Gola, Gorakhpur
38.	Smt Sandhya Singh	Gram Pradhan	Baranagar, Gola, Gorakhpur
39.	Shri Lalmohan	Gram Pradhan	Barhaj Ahatmaali, Gola, Gorakhpur
40.	Shri Sampurnanand Shukla	Gram Pradhan	Shivpur, Gola, Gorakhpur
41.	Shri Jokhu	Gram Pradhan	Rkauli, Gola, Gorakhpur
42.	Shri Serwajeet Singh	Gram Pradhan	Sahdauli, Gola, Gorakhpur
43.	Shri Dharmendra Yadav	Gram Pradhan	Nawali, Gola, Gorakhpur
44.	Shri Suraj Kumar	Gram Pradhan	Tiragao, Gola, Gorakhpur
45.	Shri Ramprashad	Gram Pradhan	Katraari, Kaudiram, Gorakhpur
46.	Smt Pushpa Sharma	Gram Pradhan	Suadda, Kaudiram, Gorakhpur
47.	Shri Sonu	Gram Pradhan	Karanjahi, Kaudiram, Gorakhpur

48.	Shri Rajaram	Gram Pradhan	Rudaaen, Kaudiram, Gorakhpur
49.	Shri Vijay Paswan	Gram Pradhan	Tikar, Kaudiram, Gorakhpur
50.	Smt Indrawati Devi	Gram Pradhan	Gajpur, Kaudiram, Gorakhpur
51.	Shri Satyanarayan Yadav	Gram Pradhan	Harriya, Kaudiram, Gorakhpur
52.	Shri Ramnewas	Gram Pradhan	Sonai Khurd, Kaudiram, Gorakhpur
53.	Shri Brij Lal Yadav	Gram Pradhan	Chiutahawa Basawanpur, Kaudiram, Gorakhpur
54.	Shri Dhananjay Yadav	Gram Pradhan	Rautpaar, Kaudiram, Gorakhpur
55.	Smt Ramawati Devi	Gram Pradhan	Gauri Mangelpur, Khorabaar, Gorakhpur
56.	Smt Anita Devi	Gram Pradhan	Gaur, Khorabaar, Gorakhpur
57.	Shri Sadanand	Gram Pradhan	Parkanjahi, Khorabaar, Gorakhpur
58.	Smt SantRaaji	Gram Pradhan	Nauwa Awaal, Khorabaar, Gorakhpur
59.	Smt Asha Devi	Gram Pradhan	Sonwe, Khorabaar, Gorakhpur
60.	Smt Mansha Devi	Gram Pradhan	Khirwaniya, Khorabaar, Gorakhpur
61.	Shri Rambhawan	Gram Pradhan	Majhariya Bistail, Khorabaar, Gorakhpur
62.	Shri Virendra	Gram Pradhan	Dumari, Khorabaar, Gorakhpur
63.	Shri Dinesh	Gram Pradhan	Pyasi, Khorabaar, Gorakhpur
64.	Smt Nirmala Devi	Gram Pradhan	Semramanil Chak, Khorabaar, Gorakhpur
65.	Shri Dileep Kumar	Gram Pradhan	Kue, Khorabaar, Gorakhpur
66.	Shri Dinesh	Gram Pradhan	Sahukol Urf Mirzapur, Khorabaar, Gorakhpur
67.	Shri Radheyshyam	Gram Pradhan	lahsari, Khorabaar, Gorakhpur
68.	Shri Suresh Prasad	Gram Pradhan	Dudiya, Khorabaar, Gorakhpur

45902

69.	Shri Ajeet Singh	Gram Pradhan	Sisai,Paali, Gorakhpur
70.	Shri Baijnath	Gram Pradhan	Ramkola, Campierganj, Gorakhpur
71.	Smt Arunbala	Gram Pradhan	Girihya, Campierganj, Gorakhpur
72.	Shri Loknath	Gram Pradhan	Mejhuka, Campierganj, Gorakhpur
73.	Shri Veili	Gram Pradhan	Bharwalia, Campierganj, Gorakhpur
74.	Smt Meena	Gram Pradhan	Ramnagar Kewataliya, Campierganj, Gorakhpur
75.	Shri Yogendra Prasad	Gram Pradhan	Rigauli, Campierganj, Gorakhpur
76.	Smt Chandrakala	Gram Pradhan	Gerue khurd, Campierganj, Gorakhpur
77.	Smt Shila Devi	Gram Pradhan	Kaharauli, Campierganj, Gorakhpur
78.	Shri Maulind Chaubey	Gram Pradhan	Ahrauli, Campierganj, Gorakhpur
79.	Smt Kamlawati	Gram Pradhan	Vishunpur Pratham, Campierganj, Gorakhpur
80.	Smt Renu Yadav	Gram Pradhan	Kalesher, Campierganj, Gorakhpur
81.	Smt BARSati Devi	Gram Pradhan	Badgahan, Piprauli, Gorakhpur
82.	Shri Murli Lal Maurya	Gram Pradhan	Newas, Piprauli, Gorakhpur
83.	Smt garima Yadav	Gram Pradhan	Barhua, Piprauli, Gorakhpur
84.	Shri Rajendra Prasad	Gram Pradhan	Koliya, Piprauli, Gorakhpur
85.	Smt Anju Sahani	Gram Pradhan	Bahraampur, Piprauli, Gorakhpur
86.	Shri Seshnath Yadav	Gram Pradhan	Pipri, Piprauli, Gorakhpur
87.	Shri Umesh Kumar	Gram Pradhan	Betuan Urf Chanau, Piprauli, Gorakhpur
88.	Smt Aneeta	Gram Pradhan	Kalani Kurd, Piprauli, Gorakhpur
89.	Smt Reekha	Gram Pradhan	Kalani Bujurg, Piprauli, Gorakhpur

90.	Shri Vipin Kumar	Gram Pradhan	Baluegada, Piprauli, Gorakhpur
91.	Smt Poonam Sahani	Gram Pradhan	Jotbaghi, Piprauli, Gorakhpur
92.	Shri Danbahadur Yadav	Gram Pradhan	Cheriyi, Piprauli, Gorakhpur
93.	Shri Akhilesh Yadav	Gram Pradhan	jalrahi, Piprauli, Gorakhpur
94.	Shri Rambriksh	Gram Pradhan	Bawalmaafi, Piprauli, Gorakhpur
95.	Shri Indesh Yadav	Gram Pradhan	Kaili, Piprauli, Gorakhpur
96.	Smt Rukmani Devi	Gram Pradhan	Banauda, Piprauli, Gorakhpur
97.	Smt Munni Devi	Gram Pradhan	Belwadadi, Piprauli, Gorakhpur
98.	Smt Madhubala Pandey	Gram Pradhan	Tenuan, Piprauli, Gorakhpur
99.	Shri Shivshankar Yadav	Gram Pradhan	Hiruaa, Bharohiya, Gorakhpur
100.	Smt Manorama Singh	Gram Pradhan	Badaya, Bharohiya, Gorakhpur
101.	Shri Harikesh Kumar Yadav	Gram Pradhan	Turkwaliya, Bharohiya, Gorakhpur
102.	Shri Jainand Mall	Gram Pradhan	Jaswal, Bharohiya, Gorakhpur
103.	Smt Sonmati YAdav	Gram Pradhan	Karthri, Bharohiya, Gorakhpur
104.	Shri Ramu Nishad	Gram Pradhan	Manjhariya2, Bharohiya, Gorakhpur
105.	Shri Rambhawan Yadav	Gram Pradhan	Jagdeeshpur, Bharohiya, Gorakhpur
106.	Shri Shyam Singh	Gram Pradhan	Baan, Bharohiya, Gorakhpur
107.	Shri AmarJi Yadav	Gram Pradhan	Ekma, Jungel Koriya, Gorakhpur
108.	Smt Sangeeta Devi	Gram Pradhan	Bhauramal, Jungel Koriya, Gorakhpur
109.	Smt Sarda Devi	Gram Pradhan	Rohuaa, Jungel Koriya, Gorakhpur
110.	Shri Avinish Yadav	Gram Pradhan	Dominghar, Jungel Koriya, Gorakhpur

111.	Smt Sunita Pandey	Gram Pradhan	Majhgawa Jungel Koriya, Gorakhpur
112.	Shri Sujeet Patel	Gram Pradhan	Govindpur Jungel Koriya, Gorakhpur
113.	Smt Bhawana Yadav	Gram Pradhan	GhunGhunkotha Jungel Koriya, Gorakhpur
114.	Smt Suman Devi	Gram Pradhan	Uttrasot Jungel , Gorakhpur
115.	Smt Kiran Singh	Gram Pradhan	Belghat Khurd, Jungel Koriya, Gorakhpur
116.	Shri Abhimanyu Yadav	Gram Pradhan	Mohhamadpur Maafi, Jungel Koriya, Gorakhpur

(B) Nomination From Local Bodies-

Sr. No.	Name	Designation	Organisation
1	Shri Ram Samukh	Executive Officer	Nagar panchayat , Barhalganj, Gorakhpur
2	Shri Vaibhav Chaudhary	Executive Officer	Nagar panchayat , Gola, Gorakhpur

2. District Ganga Plan (Clause 57)-

The State Clean Ganga Mission, Uttar Pradesh, Lucknow has planned to prepare a Ganga Action Plan for each district of Uttar Pradesh with the support of duly constituted teams. For this purpose, district-wise slots will be created and a detailed Ganga Action Plan will be prepared accordingly.

At present, for Gorakhpur district, the State Clean Ganga Mission, Uttar Pradesh, Lucknow has not yet finalized the allotment of the slot or the constitution of the team for preparation of the Ganga Action Plan.

Therefore, once the district-wise slots are finalized and the teams are constituted, the detailed Ganga Action Plan will be prepared and submitted for your kind consideration.

10	Vishunpurwa Nala	Gorakhpur	Tapped	1.03	Tapped to 15+5MLD STP Near Maherwa ki Bari Mahadev Jharkhandi Gorakhpur	Yes	Allotted	Already Functional	Already Connected
11	Sighariya-Maherwa ki Bari (Near15MLD STP)	Gorakhpur	Tapped	2.21	Tapped to 15+5MLD STP Near Maherwa ki Bari Mahadev Jharkhandi Gorakhpur	Yes	Allotted	Already Functional	Already Connected
12	Navalpurwa Nala (Near Jalpai Mai Mandir)	Gorakhpur	Tapped	0.10	Tapped to 15+5MLD STP Near Maherwa ki Bari Mahadev Jharkhandi Gorakhpur	Yes	Allotted	Already Functional	Already Connected
13	Sahara Estate Nala	Gorakhpur	Tapped	0.65	Constructed and Maintained by Sahara Society It self				
14	Nala Near Smart wheel's Pvt Ltd, Mohaddipur	Gorakhpur	Tapped	0.17	Tapped to 30 MLD STP Adjacent to Gorakhpur Zoo ,Gorakhpur	Yes	Allotted	Already Functional	Already Connected
15	Shri Rampuram colony drain	Gorakhpur	Tapped	0.12	Tapped to 30 MLD STP Adjacent to Gorakhpur Zoo ,Gorakhpur	Yes	Allotted	Already Functional	Already Connected
16	Shri Rampuram colony drain-1	Gorakhpur	Tapped	0.03	Tapped to 30 MLD STP Adjacent to Gorakhpur Zoo ,Gorakhpur	Yes	Allotted	Already Functional	Already Connected
17	Shri Rampuram colony drain-2	Gorakhpur	Tapped	0.03	Tapped to 30 MLD STP Adjacent to Gorakhpur Zoo ,Gorakhpur	Yes	Allotted	Already Functional	Sewer line project yet not proposed in this area. Only I&D work has been done.
18	Shri Rampuram (3) colony drain	Gorakhpur	Tapped	0.01	Tapped to 30 MLD STP Adjacent to Gorakhpur Zoo ,Gorakhpur	Yes	Allotted	Already Functional	Sewer line project yet not proposed in this area.
19	Shri Rampuram colony drain near H.No.850	Gorakhpur	Tapped	0.13	Tapped to 30 MLD STP Adjacent to Gorakhpur Zoo ,Gorakhpur	Yes	Allotted	Already Functional	Only I&D work has been done
20	Shri Krishnapuram Nala	Gorakhpur	Tapped	0.12	30 MLD STP Adjacent to Gorakhpur Zoo ,Gorakhpur	Yes	Allotted	Already Functional	Sewer line project yet not proposed in this area.
21	Suraj Nagar/Ramnagar colony drain	Gorakhpur	Tapped	0.12	Tapped to 30 MLD STP Adjacent to Gorakhpur Zoo ,Gorakhpur	Yes	Allotted	Already Functional	Sewer line project yet not proposed in this area.
22	Satya Marg Nala (Near H.No.112)	Gorakhpur	Tapped	0.38	Tapped to 30 MLD STP Adjacent to Gorakhpur Zoo ,Gorakhpur	Yes	Allotted	Already Functional	Only I&D work has been done

45906

23	ParhaTola drain near Ishrawati Devi	Gorakhpur	Tapped	0.20	Tapped to 30 MLD STP Adjacent to Gorakhpur Zoo ,Gorakhpur	Yes	Allotted	Already Functional	Sewer line project yet not proposed in this area.
24	Parha Tola drain (Prabhu Dayal Agrawal)	Gorakhpur	Tapped	0.04	Tapped to 30 MLD STP Adjacent to Gorakhpur Zoo ,Gorakhpur	Yes	Allotted	Already Functional	Only I&D work has been done
25	Domingarh Nalla	Gorakhpur	Untapped	9.03	Proposed to be tapped to the 44 MLD STP	Govt. Land is not available (Request for purchase of land through Nagar Nigam is under process)	Not Allotted	Decided after the land approval	Decided after the land approval
26	Bahrampur Nalla	Gorakhpur	Untapped	4.33	Proposed to be tapped to the 44 MLD STP	Govt. Land is not available (Request for purchase of land through Nagar Nigam is under process)	Not Allotted	Decided after the land approval	Decided after the land approval
27	Illahibagh Nalla	Gorakhpur	Untapped	20.61	Proposed to be tapped to the 44 MLD STP	Govt. Land is not available (Request for purchase of land through Nagar Nigam is under process)	Not Allotted	Decided after the land approval	Decided after the land approval
28	Mirzapur Nalla	Gorakhpur	Untapped	3.28	DSTP (Proposed to be tapped to the 44 MLD STP)	Govt. Land is not available (Request for purchase of land through Nagar Nigam is under process)	Not Allotted	Decided after the land approval	Decided after the land approval
29	Ghasiyayi Nalla	Gorakhpur	Untapped	0.30	DSTP (Proposed to be tapped to the 44 MLD STP)	Govt. Land is not available (Request for purchase of land through Nagar Nigam is under process)	Not Allotted	Decided after the land approval	Decided after the land approval

30	Basantpur Narkatiya Nalla	Gorakhpur	Untapped	1.76	DSTP (Proposed to be tapped to the 44 MLD STP)	Govt. Land is not available (Request for purchase of land through Nagar Nigam is under process)	Not Allotted	Decided after the land approval	Decided after the land approval
31	Hansupur Rajghat Nalla	Gorakhpur	Untapped	0.82	DSTP (Proposed to be tapped to the 44 MLD STP)	Govt. Land is not available (Request for purchase of land through Nagar Nigam is under process)	Not Allotted	Decided after the land approval	Decided after the land approval
32	Transport Nagar Nalla	Gorakhpur	Untapped	0.92	DSTP (Proposed to be tapped to the 44 MLD STP)	Govt. Land is not available (Request for purchase of land through Nagar Nigam is under process)	Not Allotted	Decided after the land approval	Decided after the land approval
33	Kataniya / Mahewa Nalla	Gorakhpur	Untapped	8.91	Proposed to be tapped to 10 MLD STP (Under Construction) at Malauni Bund, near Transport Nagar, Gorakhpur	Yes	Allotted	Already Functional	Only I&D work is in progress. Sewer Line project yet not proposed in this area.
34	Basiyadih Nalla	Gorakhpur	Untapped (Land issue, work in progress)	5.84	Proposed to be tapped to 10 MLD STP Near Subhash Chandra Bose Nagar, Gorakhpur	Yes	Allotted	Already Functional	Already Connected, Sewer Line and House Connection work has been done in catchment of these drains which is functional.
35	Subhash Chandra Bose Collony Nalla	Gorakhpur	Tapped	4.49	Tapped to 10 MLD STP Near Subhash Chandra Bose Nagar, Gorakhpur	Yes	Allotted	Already Functional	Already Connected, Sewer Line and House Connection work has been done in catchment of these drains which is functional
36	Green City Phase-II Nalla	Gorakhpur	Tapped	1.61	Tapped to 10 MLD STP Near Subhash Chandra Bose Nagar, Gorakhpur	Yes	Allotted	Already Functional	Already Connected, Sewer Line and House Connection work has been done in catchment of these drains which is functional

37	Stepping Stone Nalla	Gorakhpur	Untapped	1.89	Proposed to be tapped to 30MLD STP (Under Construction) Near Subhash Chandra Bose Nagar , Gorakhpur	Yes	Allotted	31.03.2026	31.03.2026 (Under this project the NOC for Laying of Trunk Sewer Line on NH 24/29E is pending since Oct-2023 from NH, PWD. After getting NOC, laying of Trunk Sewer Line will be done and after that Household connectivity will be done.
38	Bargadwa Gao –Jalan Nalla	Gorakhpur	Untapped	8.16	30MLD STP (Under Construction)Near Subhash Chandra Bose Nagar , Gorakhpur	Yes	Allotted	31.03.2026	31.03.2026 (Under this project the NOC for Laying of Trunk Sewer Line on NH 24/29E is pending since Oct-2023 from NH, PWD. After getting NOC, laying of Trunk Sewer Line will be done and after that Household connectivity will be done.
39	Mahesra-Mohripur Nalla	Gorakhpur	Untapped	5.01	30MLD STP (Under Construction) Near Subhash Bose Nagar , Gorakhpur	Yes	Allotted	31.03.2026	31.03.2026 (Under this project the NOC for Laying of Trunk Sewer Line on NH 24/29E is pending since Oct-2023 from NH, PWD. After getting NOC, laying of Trunk Sewer Line will be done and after that Household connectivity will be done.
40	Hanuman Garhi Nalla	Gorakhpur	Untapped	0.06	Proposed to be tapped to 6 MLD STP (At Present Bio-remediation Technique is using for sewage treatment	Govt. Land is available. DPR under approval process	Not Allotted	2 Years & 6 Months	2 Years
41	Cango Ghat Nalla 1	Gorakhpur	Untapped	1.83	Proposed to be tapped to 6 MLD STP (At Present Bio-remediation Technique is using for sewage treatment	Govt. Land is available. DPR under approval process	Not Allotted	2 Years & 6 Months	2 Years
42	Cango Ghat No 2	Gorakhpur	Untapped	0.1	Proposed to be tapped to 6 MLD STP (At Present Bio-remediation Technique is using for sewage treatment	Govt. Land is available. DPR under approval process	Not Allotted	2 Years & 6 Months	2 Years

43	Kutiya Mohalla Nalla	Gorakhpur	Untapped	1.03	Proposed to be tapped to 6 MLD STP (At Present Bio-remediation Technique is using for sewage treatment)	Govt. Land is available. DPR under approval process	Not Allotted	2 Years & 6 Months	2 Years
44	Muktipath Nalla	Gorakhpur	Untapped	0.38	Proposed to be tapped to 6 MLD STP (At Present Bio-remediation Technique is using for sewage treatment)	Govt. Land is available. DPR under approval process	Not Allotted	2 Years & 6 Months	2 Years
45	Muktipath near Bridge Nalla	Gorakhpur	Untapped	0.09	Proposed to be tapped to 6 MLD STP (At Present Bio-remediation Technique is using for sewage treatment)	Govt. Land is available. DPR under approval process	Not Allotted	2 Years & 6 Months	2 Years
46	Tarkulani Nalla	Gorakhpur	Untapped	0.08	Proposed to be tapped to 6 MLD STP (At Present Bio-remediation Technique is using for sewage treatment)	Govt. Land is available. DPR under approval process	Not Allotted	2 Years & 6 Months	2 Years

Summary

As per the data compiled in accordance with the Hon'ble NGT.s order date 27 November 2025, the status of sewage management across Gorakhpur district has been assessed. There is total Number of 46 drains.

Out of these 46 Drains-

- A) Tapped drains- 26 drains
- B) Sewage Discharge by Tapped drains- 62.92 MLD
- C) Available Capacity of Functional STPs - 60 MLD

Details of Functional STPs			
Sr.No.	STP Location	Capacity	River/Lake
1.	15+5MLD STP Mahadev Jharkhandi Gorakhpur	20 MLD	Ramgarhtaal
2.	30 MLD STP Adjacent to Gorakhpur Zoo, Gorakhpur	30 MLD	Ramgarhtaal
3.	10 MLD Near Subash Chandra Bose Nagar , Gorakhpur	10 MLD	Rohini River
Total		60 MLD	

D) No. of Untapped drains- 20 (for these untapped drains phytoremediation and Bioremediation technique is used for sewage treatment)

E) Sewage Discharge by Untapped drains- 74.35 MLD

F) Capacity of STP Under construction for treatment of Gap of 74.35 MLD sewage- 78 MLD

Details of Under Construction STPs				
Sr.No.	STPs Location	Capacity	River/Lake	Time Line
1.	10 MLD STP Near maulani band, Transport Nagar, Gorakhpur	10 MLD	Rohini River	31.03.2026
2.	30MLD STP Near Subash Chandra Bose Nagar , Gorakhpur	30 MLD	Rohini River	31.03.2026
3.	38 MLD STP Near Bichhiya Railway Colony, Gorakhpur	38 MLD	Rohini River	31.03. 2026
Total		78 MLD		

G) Capacity of STPs Proposed for addressing the Gap :- 50 MLD

Details of STPs Proposed				
Sr.No.	STP Location	Capacity	River/Lake	Remark
1.	44 MLD STP (For Tapping 8 Major drains falling in Rapti River)	44 MLD	Rapti River	Land for STP is not finalized.
2.	6 MLD STP , Barhalganj, Gorakhpur	6 MLD	Saryu River	Land available, DPR Pending for approval
Total		50 MLD		

4. Drains Status and STPs Information-

Sr.No.	Name of Drain	District / Town	If Tapped or Untapped	Quantity of Sewage discharged from the drain	STP to which the drain is proposed to be connected after tapping	Status of Land Allotted for STP	Status of Funds provided for STP	Timeline for Making STP Functional	Timeline for completing the household connectivity to that STP
1	Gordhaiya Nala	Gorakhpur	Tapped	20.00	Tapped to 15+5MLD STP Mahadev Jharkhandi	Yes	Allotted	Already Functional	Already Connected
2	Kudaghat Nala	Gorakhpur	Tapped		Tapped to 15+5MLD STP Mahadev Jharkhandi Gorakhpur	Yes	Allotted	Already Functional	Already Connected
3	Mohaddipur Power House Nala	Gorakhpur	Tapped	30.00	Tapped to 30 MLD STP Adjacent to Gorakhpur Zoo, Gorakhpur	Yes	Allotted	Already Functional	Sewer line project yet not proposed in this area. Only I&D work has been done.
4	Rafi Ahmad kidwai school Nala	Gorakhpur	Tapped		Tapped to 30 MLD STP Adjacent to Gorakhpur Zoo, Gorakhpur	Yes	Allotted	Already Functional	Sewer line project yet not proposed in this area. Only I&D work has been done.
5	Golf Ground Nala	Gorakhpur	Tapped		Tapped to 30 MLD STP Adjacent to Gorakhpur Zoo, Gorakhpur	Yes	Allotted	Already Functional	Sewer line project yet not proposed in this area. Only I&D work has been done.
6	Paidleyganj Nala	Gorakhpur	Tapped		Tapped to 30 MLD STP Adjacent to Gorakhpur Zoo, Gorakhpur	Yes	Allotted	Already Functional	Sewer line project yet not proposed in this area. Only I&D work has been done.
7	Girdharganj Nala (YadavTolaNo-1)	Gorakhpur	Tapped	0.28	Tapped to 15+5MLD STP Near Maherwa ki Bari Mahadev Jharkhandi	Yes	Allotted	Already Functional	Already Connected
8	Girdharganj Nala (YadavTolaNo-2)	Gorakhpur	Tapped	1.00	Tapped to 15+5MLD STP Near Maherwa ki Bari Mahadev Jharkhandi	Yes	Allotted	Already Functional	Already Connected
9	Avas Vikas Kaccha Nala	Gorakhpur	Tapped	0.20	Tapped to 15+5MLD STP Near Maherwa ki Bari Mahadev Jharkhandi Gorakhpur	Yes	Allotted	Already Functional	Already Connected

3. District Ganga Committee Budgets (Clause 58)

Budget Report				
Sr. no.	Programme Name	Status of Programme	Budget Allocate (Rs.)	Budget Utilization (Rs.)
(Financial Year 2025-26)				
1	Natural Farming	Conducted	50000.00	50000.00
2	10 School Awareness Programme	Conducted	100000.00	100000.00
3	Swachhata Hi Sewa	Conducted	100000.00	100000.00
4	Ganga Utsav	Conducted	100000.00	100000.00
(Financial Year 2024-25)				
1	Yoga Diwas	Conducted	50000.00	50000.00
2	Swachhata Hi Sewa	Conducted	100000.00	100000.00
3	Ganga Utsav	Conducted	100000.00	100000.00
4	Ganga Swachhata Pakhwara	Conducted	100000.00	100000.00
(Financial Year 2023-24)				
1	Har Ghar, Har ghat Tiranga	Conducted	100000.00	100000.00
2	Hording Installation	Conducted	100000.00	100000.00
(Financial Year 2022-23)				
1	NA		NA	
Total			900000.00	900000.00

5. River Verification Details-

Sr. No.	Name of River	Status	Length	Entry Point	Exit Point
1	Rohin River	Exist	30 Km	Vill. Machaligao, Caimpiyarganj, Gorakhpur	Domingarh, Gorakhpur
2	Rapti River	Exist	134 Km	Vill. Navadeeh, Caimpiyarganj, Gorakhpur	Patnaghat, Barhaj, Gorakhpur
3	Aami River	Exist	77 Km	Vill. Sihapaar, Sehjanwa, Gorakhpur	Vill. Sehgaora, Gorakhpur
4	Kuaano River	Exist	23 Km	Vill. Beusa, Khajni, Gorakhpur	Vill. Saahpur Jiginiya, Gola, Gorakhpur
5	Gurra River	Exist	22 Km	Vill. Kanail Majhgawa, Chauri-Chaura, Gorakhpur	Vill. Kotiya, Chauri-Chaura, Gorakhpur
6	Ghaghara River	Exist	77 Km	Vill. Baghdad, Khajni, Gorakhpur	Kaparwaarghat, Gola, Gorakhpur
7	Traina Nala	Exist	106 Km	Siswa Taal, Khajni, Gorakhpur	Vill Bariya Khas, Gola, Gorakhpur
8	Banganga River			Not Exist	
9	Khurna Nala			Not Exist	
10	Tara Nala			Not Exist	
11	Bathwa Nala			Not Exist	
12	Sonwan Nala			Not Exist	
13	Kali River			Not Exist	

(Vikas Yadav)

Divisional Forest Officer/ Member Convener
District Ganga Committee, Gorakhpur

कार्यालय प्रभागीय निदेशक सामाजिक वानिकी प्रभाग, देवरिया
पत्रांक- 3017/16F-1 दिनांक, देवरिया, जनवरी 21-1/2026

सेवा में .

परियोजना निदेशक,
राज्य स्वच्छ गंगा मिशन,
उ० प्र०, लखनऊ।

विषय - मा० राष्ट्रीय हरित अधिकरण, नई दिल्ली में योजित ओ.ए. संख्या-200/2014 (I.A. No. 340/2022, MA No. 872/2018, MA No. 875/2014 & MA No. 480/2018) एम.सी. मेहता बनाम यूनियन ऑफ इण्डिया एवं अन्य में पारित आदेश दिनांक -27.11.2025 के अनुपालन के संबंध में।

सन्दर्भ - एडवोकेट अंजली शर्मा, स्टैंडिंग कॉउंसिल स्टेट ऑफ उत्तर प्रदेश दिनांक 03.12.2025. का प्राप्त ईमेल।

महोदय,

मा० राष्ट्रीय हरित अधिकरण, नई दिल्ली में योजित ओ.ए. संख्या-200/2014 (I.A. No. 340/2022, MA No. 872/2018, MA No. 875/2014 & MA No. 480/2018) एम.सी. मेहता बनाम यूनियन ऑफ इण्डिया एवं अन्य में पारित आदेश दिनांक-27.12.2025 के क्रम में मा० राष्ट्रीय हरित अधिकरण, नई दिल्ली द्वारा निर्धारित विभिन्न बिन्दुओं पर सूचना मांगी गयी है।

तत्क्रम में समस्त संबंधित विभाग से सूचनाएं संकलित करते हुये आपके समक्ष सादर प्रस्तुत है।

संलग्नक : उपरोक्तानुसार।

भवदीय

(कमलेश्वर शर्मा)
प्रभागीय निदेशक
सामाजिक वानिकी प्रभाग, देवरिया

पत्रांक/ दिनांकित।

प्रतिलिपि :-1 जिलाधिकारी महोदय/अध्यक्ष,जिला गंगा समिति, देवरिया को सादर सूचनार्थ प्रेषित।

प्रतिलिपि :-2 मुख्य विकास अधिकारी/नोडल अधिकारी,जिला गंगा समिति, देवरिया को सादर सूचनार्थ प्रेषित।

(कासरला राजू)
प्रभागीय निदेशक
सामाजिक वानिकी प्रभाग, देवरिया

S.No.	District	Total Drains & Tapping Status	STP Capacity (MLD)	STP Completion Timeline	Sewerage Network Status	Nodal Officer	District Ganga-Plan Status	Action Taken	Budget Details	Utilization	Rivers Treated as Drains	Remarks
1	2	4	4	5	6	7		8	10	11	12	13
14		Mukhya Bazar nala (NP Lar)- Untapped	3.0 MLD as per CSAP	NA	NA			City Sanitation ActionPlan is approved in SHPSC, DPR of used water treatment plant for Nagar Panchyat Lar has been prepared by ULB, Which has been approved in 15th SLTC on dated 03.07.2025.		NA		
15		Vaisynkarui ward nala (NP Lar)- Untapped										
16	Deoria	Drain east side of bridge-100 mtr (NP Rudrapur)- Untapped	3.7 MLD as per CSAP	NA	NA			City Sanitation ActionPlan is approved in SHPSC, STP land yet to be Finalized.		NA		
17		Drain west side of bridge-50 mtr (NP Rudrapur)- Untapped										
18	Deoria	Salempur railway to gandak pul tak (NP Salempur)- Untapped	2.5 MLD as per CSAP	NA	NA			City Sanitation ActionPlan is approved in SHPSC		NA		
19		Sohnag Road to Chboti gandak pul tak (NP Salempur)- Untapped										
20	Deoria	Bhagada Bhawani (NP Majhauraj)- Untapped	2.5 MLD as per CSAP	NA	NA			City Sanitation ActionPlan is approved in SHPSC		NA		
21		Gandak River (NP Majhauraj)- Untapped										
22	Deoria	Hatva Nakhani (NP Bhatni)- Untapped	1.94 MLD as per CSAP	NA	NA			City Sanitation ActionPlan is approved in SHPSC		NA		
23		Jalpa Mata Thakurji Kuti (NP Bhatni)- Untapped										
24	Deoria	Ratzaiya Mod to sohanpur Nala (NP Bhatpar rani)- Untapped	2.0 MLD as per CSAP	NA	NA			City Sanitation ActionPlan is approved in SHPSC		NA		
25	Deoria	Bahrampur mod se Durga Mandir (NP Rampur Karkhana)- Untapped		NA	NA			City Sanitation ActionPlan is approved in SHPSC		NA		
26		Ambedkar ward se durga mandir (NP Rampur Karkhana)- Untapped	1.0 MLD as per CSAP	NA	NA			City Sanitation ActionPlan is approved in SHPSC		NA		
27	Deoria	Chandra Sekher Azad Nagar Deoria Road (NP Gauri Bazar)- Untapped	1.5 MLD as per CSAP	NA	NA			City Sanitation ActionPlan is approved in SHPSC		NA		
28		Shiv Mandir Gorakhpur Road (NP Gauri Bazar)- Untapped										
29	Deoria	Rajmangal Chauhan ke ghar se Nahar tak (NP Bariyarpur)- Untapped	2.0 MLD as per CSAP	NA	NA			City Sanitation ActionPlan is approved in SHPSC		NA		

S.No.	District	Total Drains & Tapplog Status	STP Capacity (MLD)	STP Completion Timeline	Sewerage Network Status	Nodal Officer	District Ganga-Plan Status	Action Taken	Budget Details	Utilization	Rivers Treated as Drains	Remarks
1	2	4	4	5	6	7		8	10	11	12	13
30	Deoria	No Major Drain Available (NP Baitalpur)- Untapped	7.00 KLD Co-Treatment as per CSAP	NA	NA			City Sanitation Action Plan is submitted to State for approval.		NA		
31	Deoria	No Major Drain Available (NP Bhaluani)- Untapped	8.00 KLD Co-Treatment as per CSAP	NA	NA			City Sanitation Action Plan is submitted to State for approval.		NA		
32	Deoria	No Major Drain Available (NP Hetimpur)- Untapped	7.00 KLD Co-Treatment as per CSAP	NA	NA			City Sanitation Action Plan is submitted to State for approval.		NA		
33	Deoria	No Major Drain Available (NP Madanpur)- Untapped	8.00 KLD Co-Treatment as per CSAP	NA	NA			City Sanitation Action Plan is submitted to State for approval.		NA		
34	Deoria	No Major Drain Available (NP Patherdeva)- Untapped	8.00 KLD Co-Treatment as per CSAP	NA	NA			City Sanitation Action Plan is submitted to State for approval.		NA		
35	Deoria	No Major Drain Available (NP Terkulwa)- Untapped	7.00 KLD Co-Treatment as per CSAP	NA	NA			City Sanitation Action Plan is submitted to State for approval.		NA		

Nodal Officer for Each Gram Sabha

S. No.	District Name	River name	Village panchayat name	Nodal officer	Mobile no.
1	Deoria	Rapti River	Tighra Khairaon	Shri Veer bahadur yadav	9935224750
2	Deoria	Rapti River	Karahkol	Shri akhand pratap singh	9838324277
3	Deoria	Rapti River	Mazanarayan	Mr. Uday Bhan	8009938003
4	Deoria	Rapti River	Niba mathiya	Mr. Rukmini	9935869895
5	Deoria	Rapti River	koder	Shri Dhruv yadav	9935191952
6	Deoria	Rapti River	Dharampur	Shri Sachidanand	7897513197
7	Deoria	Rapti River	Haradha	Mr. Ramesh Yadav	9453403461
8	Deoria	Rapti River	Bhedi	Shri Ramsevak	9198090563
9	Deoria	Rapti River	Ekoana	Shri Ramsevak	9936115325
10	Deoria	Rapti River	Nagwa khas	Archana Devi	8953526046
11	Deoria	Rapti River	Dhadiyi	Savitri Devi	7905788853
12	Deoria	Rapti River	Sachaoli patwamiya	Gurakh	9695080220
13	Deoria	Rapti River	Nakail	Vijendra	9119809532
14	Deoria	Rapti River	Gayghat	Guddu yadav	8127695036
15	Deoria	Ghagra River	Kausad	Ajay yadav	9455354505
16	Deoria	Ghagra River	Nadauli	Sumit mishra	6306605984
17	Deoria	Ghagra River	Khemadeyi	Sumit mishra	6306605984
18	Deoria	Ghagra River	kharwaniya	Vivek singh	9721035165
19	Deoria	Ghagra River	Pindi	Ajay yadav	9455359505
20	Deoria	Ghagra River	Takia dharhara	Priti singh	6387014648
21	Deoria	Ghagra River	Churia	Rahul singh	6308156274
22	Deoria	Ghagra River	Dumri	Vivek singh	8299718674
23	Deoria	Ghagra River	Mahalman jhariya	Ajay yadav	9455359505
24	Deoria	Ghagra River	Sahiyagarh	Priti singh	6387014648

Nodal Officer for Municipality

S.No.	Name	Nodal officer	Mobile no.
1	Shri Anup singh	Executire engineer Jal Nigam	9473947702
2	Shri sanjay Tiwari	NPP. Deoria	962811556

District Ganga Plan

The State Clean Ganga Mission, Uttar Pradesh, Lucknow has planned to prepare a Ganga Action Plan for each district of Uttar Pradesh with the support of duly constituted teams. For this purpose, district-wise slots will be created and a detailed Ganga Action Plan will be prepared accordingly.

At present, for Deoria district, the State Clean Ganga Mission, Uttar Pradesh, Lucknow has not yet finalized the allotment of the slot or the constitution of the team for preparation of the Ganga Action Plan.

Therefore, once the district-wise slots are finalized and the teams are constituted, the detailed Ganga Action Plan will be prepared and submitted for your kind consideration.

District Ganga Committee Budgets


Budget Report				
Sr. no.	Programme Name	Status of Programme	Budget Allocate (Rs.)	Budget Utilization (Rs.)
(Financial Year 2025-26)				
1	Yoga Diwas	Conducted	50000.00	50000.00
2	Swachhata Hi Sewa	Conducted	100000.00	100000.00
3	Ganga Utsav	Conducted	100000.00	100000.00
(Financial Year 2024-25)				
1	Yoga Diwas	Conducted	50000.00	50000.00
2	Swachhata Hi Sewa	Conducted	100000.00	100000.00
3	Ganga Utsav	Conducted	100000.00	100000.00
4	Ganga Swachhata Pakhwara	Conducted	100000.00	100000.00
(Financial Year 2023-24)				
1	Hording Installation		100000.00	100000.00
(Financial Year 2022-23)				
1	NA		NA	
		Total	700000.00	700000.00

बाढ कार्य खण्ड देवरिया

क्रम सं०	नदी का नाम	नदी की कुल लं० किमी० में	जनपद देवरिया में प्रवेश करने का स्थान	जनपद देवरिया में समाप्त होने का स्थल
1	2	4	3	5
1	राप्ती	62.00	तिघरा	घाघरा (कपरवार)
2	गुरा	20.00	भुसवल	नकईल (राप्ती)
3	घाघरा	52.00	कपरवार	चुरिया
4	छोटी गण्डक	104.00	भटौली (हेतिमपुर)	चुरिया (घाघरा)

कार्यालय अधिशासी अभियन्ता,
बाढ़ कार्य खण्ड देवरिया

कम सं०	नदी का नाम	नदी की कुल लं० किमी० में	जनपद देवरिया मे प्रवेश करने का स्थान	जनपद देवरिया में समाप्त होने का स्थल
1	2	4	3	5
1	राप्ती	62.00	तिघरा	घाघरा (कपरवार)
2	गुर्रा	20.00	भुसवल	नकईल (राप्ती)
3	घाघरा	52.00	कपरवार	चुरिया
4	छोटी गण्डक	104.00	भटौली (हेतिमपुर)	चुरिया (घाघरा)


 अधिशासी अभियन्ता
 बाढ़ कार्य खण्ड देवरिया

कार्यालय-प्रभागीय वनाधिकारी, सोहगीबरवा वन्य जीव प्रभाग, महाराजगंज।

पत्रांक 3590/29-1, महाराजगंज, दिनांक, 21 जनवरी 2026.

सेवा में,

परियोजना निदेशक,
राज्य स्वच्छ गंगा मिशन,
उ० प्र०. लखनऊ।

विषय - मा० राष्ट्रीय हरित अधिकरण, नई दिल्ली में योजित ओ.ए. संख्या-200/2014 (I.A. No. 340/2022, MA No. 872/2018, MA No. 875/2014 & MA No. 480/2018) एम.सी. मेहता बनाम यूनियन ऑफ इण्डिया एवं अन्य में पारित आदेश दिनांक -27.11.2025 के अनुपालन के संबंध में।

सन्दर्भ - एडवोकेट अंजली शर्मा, स्टैंडिंग कॉउंसिल स्टेट ऑफ उत्तर प्रदेश दिनांक 03.12.205. को प्राप्त ईमेल।

महोदय,

मा० राष्ट्रीय हरित अधिकरण, नई दिल्ली में योजित ओ.ए. संख्या-200/2014 (I.A. No. 340/2022, MA No. 872/2018, MA No. 875/2014 & MA No. 480/2018) एम.सी. मेहता बनाम यूनियन ऑफ इण्डिया एवं अन्य में पारित आदेश दिनांक-27.12.2025 के क्रम में मा० राष्ट्रीय हरित अधिकरण, नई दिल्ली द्वारा निर्धारित विभिन्न बिन्दुओं पर सूचना मांगी गयी है।

तत्क्रम में समस्त संबंधित विभाग से सूचनाएं संकलित करते हुये आपके समक्ष सादर प्रस्तुत है।

संलग्नक : उपरोक्तानुसार।

भवदीय

(सुर्वे निरंजन राजेन्द्र)

प्रभागीय वनाधिकारी/सदस्य-संयोजक
जिला गंगा समिति महाराजगंज।

पत्रांक 3590/ दिनांकित।

प्रतिलिपि :-1 जिलाधिकारी महोदय/अध्यक्ष,जिला गंगा समिति, महाराजगंज को सादर सुचनार्थ प्रेषित।

प्रतिलिपि :-2 मुख्य विकास अधिकारी/नोडल अधिकारी,जिला गंगा समिति, महाराजगंज को सादर सुचनार्थ प्रेषित।

(सुर्वे निरंजन राजेन्द्र)

प्रभागीय वनाधिकारी/सदस्य-संयोजक
जिला गंगा समिति, महाराजगंज।

**COMPLIANCE OF
MC MEHTA vs. UOI
OA. NO. 200 OF 2014
STATE OF UTTAR PRADESH
(Order dated on -27-11-2025)
DISTRICT NAME – MAHARAJGANJ**

District	Total Drains & Tapping Status	STP Capacity (MLD)	STP Completion Timeline	Sewerage Network Status	Nodal Officer	Action Taken	District Ganga Plan Status	Budget Details	Utilization	Rivers Treated as Drains	Remarks
2	3	4	5	6	7	8	9	10	11	12	13
Mahrajganj	Total Drains-44 Nos. Tapped Drains-0 Nos. Untapped Drains-44 Nos.		- - - Annexure 1		Annexure 2	DPR for Construction of I&D of Drains and STP of 7.5 MLD Capacity of Mahrajganj NPP District Mahrajganj in Sanctioned in SLTC dated 10-12-2025					

1. Annexure 1: Drains Status and STPs Information-

Summary

As per the data compiled in accordance with the Hon'ble NGT.s order date 27 November 2025, the status of sewage management across Maharajganj district has been assessed. There is total Number of 44 drains.

Sr no	District	Total Drains & Tapping Status	STP Capacity (MLD)	STP Completion Timeline	Sewerage Network Status	Nodal Officer	Action Taken	District Ganga Plan Status	Budget Details	Utilization	Rivers Treated as Drains
1	2	3	4	5	6	7	8	9	10	11	12
1	Maharajganj	Vinod Sahani to RCC Puliya (NPP Maharajganj) - Untapped	7.5 MLD as per DPR	NA	NA	Annexure -	DPR Prepared under SBM 2.0 and Sanctioned in SLTC dated 10-12-2025	NA	NA	NA	NA
2		Amurtiya to Hanuman Gadi Nala (NPP Maharajganj) - Untapped									
3		Padri to Nagar Seema Nala (NPP Maharajganj) - Untapped									
4		Saxena Nagar se Gyatri Nagar Nala (NPP Maharajganj) - Untapped									
5		Amurtiya to Samsan Ghat Nala (NPP Maharajganj) - Untapped									
6		Tarkulwa (Nehrunagar/ Bhulanpur) Nala (NPP Maharajganj) - Untapped									
7	Maharajganj	Anand Nagar to Gorakhpur Road Nala (NP Anandnagar) - Untapped	3.5 MLD as per CSAP	NA	NA		City Sanitation ActionPlan is approved in SHPSC. STP land yet to be Finalized	NA	NA	NA	NA
8		Anand Nagar to Nautanwa Road Nala (NP Anandnagar) - Untapped									
9		Anand Nagar to Maharajganj Road Nala (NP Anandnagar) - Untapped									
10		Anand Nagar to Brijmanganj Road Nala (NP Anandnagar) - Untapped									

11	Maharaj ganj	No Major Drain Available (NP Brijmanganj) - Untapped	8.00 KLD Co-Treatment as per CSAP	NA	NA	2	City Sanitation Action Plan is submitted to State for approval.	NA	NA	NA	NA
12	Maharaj ganj	Rajendra gupta ke ghar se Radheshyam ke ghar ke pas tak(disposal in pond) (NP Chauk) - Untapped	2.5 MLD as per CSAP	NA	NA		City Sanitation ActionPlan is approved in SHPSC	NA	NA	NA	NA
13		Math road se sonari tak (Disposal in nahar) (NP Chauk) - Untapped									
14		Anil maddhesiya ke ghar se masjid road hote huye Ashik ke ghar tak (NP Chauk) - Untapped									
15		Range gate ke purab side Gudari ke ghar se kali mandir ke pas (disposal in pokhari) (NP Chauk)- Untapped									
16		Mandir gate se range hote huye Bargadahi road tak (disposal in Gadwade pokhari me) (NP Chauk) - Untapped									
17		Theki chauraha se purab side Maharajganj road (disposal in nahar) (NP Chauk) - Untapped									
18	Maharaj ganj	Ward No-9 Me Ramgati ke Makan se pashim taxi stand ke pass tak. (NP Ghughuli) - Untapped	1.5 MLD as per CSAP	NA	NA	City Sanitation ActionPlan is approved in SHPSC	NA	NA	NA	NA	
19		Subash chok se Nebua Naurangiya mod hote huye Bainkunthi nadi ke pul tak. - Untapped									
20		Kaptanganj Road par Puliya se Subash chok tak. (NP Ghughuli) - Untapped									
21		Ward No-7 DAV College Tiraha ke Pul se Railway Dhala tak. (NP Ghughuli) - Untapped									
22		Ward No-1 me Ramesh ke ghar se Kaptanganj Road par Tiwari chok ke pas tak (NP Ghughuli) - Untapped									
23		Ward No-5 me Janardan Mishra ke ghar se Virendra jaiswal ke ghar tak. (NP Ghughuli) - Untapped									

24	Maharaj ganj	Ward no 12 KABRISTAN SE CHAPWA HOTE HUE HOSPITAL TAK (NPP Nautanwa) - Untapped	4.0 MLD as per CSAP	NA	NA	City Sanitation ActionPlan is apaproved in SHPSC. STP land yet to be Finalized	NA	NA	NA	NA
25		Ward 11 MADHUBAN NAGAR SE BYPSS (NPP Nautanwa) - Untapped								
26		WARD NO. 11 MADHUBAN SE BHUNDI MAHARANA PRATAP SCHOOL (NPP Nautanwa) - Untapped								
27		WARD NO. 14,15 AND 19KHANUA CHAURAHE SE BANAILIYA MANDIR TAK DOÑO SIDE (NPP Nautanwa) - Untapped								
28		WARD NO 7,8 THUTHIBARI CHAURAHE SE MANDI SAMITI TAK DONO SIDE (NPP Nautanwa) - Untapped								
29	Maharaj ganj	Marvadi ,mahashay haredih via Siswa road Indian oil petrol pump ke bagal tak Natural drain (NP Nichlaul) - Untapped	2.0 MLD as per CSAP	NA	NA	City Sanitation ActionPlan is apaproved in SHPSC	NA	NA	NA	NA
30		Azad ,lohiya ghodahawa via harediha chitaha road near Law school (NP Nichlaul) - Untapped								
31		Krishna Nagar.kanha pashu aashray jiginihwa ,kot azad ,pandey hindi miya jiginihwa ,bargadwa via kanha pashushala (NP Nichlaul) - Untapped								
32	Maharaj ganj	Main road Karmahiya Chauraha se main road nahar Chauraha (NP Paniyara) - Untapped	2.5 MLD as per CSAP	NA	NA	City Sanitation ActionPlan is apaproved in SHPSC	NA	NA	NA	NA
33		Thakahiya tola se main road Durga mandir tak (NP Paniyara)- Untapped								
34	Maharaj ganj	Chhatiram ward no-12 se hote huye Gorakhpur road ward 10 tak (NP Partawal) - Untapped	2.5 MLD as per CSAP	NA	NA	City Sanitation ActionPlan is apaproved in SHPSC	NA	NA	NA	NA
35		Chhatiram ward no-12 Paschim patri se hote huye ward 10 tak (NP Partawal) - Untapped								
36		ward no 01 Ambedkar nagar se hote huye ward no 15 tak (NP Partawal) - Untapped								
37		Ward no-01 Ambedkar nagar se hote huye dachhin patri ward no 15 tak (NP Partawal) - Untapped								

38		Ward no-15 Mahanath awaith nath nagar se hote huye dachhin patri ward no 15 tak (NP Partawal) - Untapped								
39		ward no 15 mahanath awaith nath nagar se hote huye hospital road purab patri ward no 15 tak (NP Partawal) - Untapped								
40		ward no 11 swatantra senani nagar se hote huye BRC ward no 15 tak (NP Partawal) - Untapped								
41	Maharaj ganj	Ward no -05 Kabristan se Block road tak (NPP Siswa Bazar) - Untapped	8.0 MLD as per DPR	NA	NA	DPR is being Prepared under SBM 2.0 (Urban)	NA	NA	NA	NA
42		Ward no-03 Nahar puliya se Aara machine ke pas (NPP Siswa Bazar)- Untapped								
43	Maharaj ganj	1-Ward no 09 Subhas Nagar, Sonauli (NP Sonauli) - Untapped	2.5 MLD as per CSAP	NA	NA					
44		2-Ward no 10 Ramjanki Mandir ke pas (NP Sonauli) - Untapped								

Annexure-2: Nomination Of Nodal Officers (Clause 56 of The Ganga Notification Order)

(A) Nomination From Gram Shabha-

S.no.	Name	Designation	Village
1	Kismati	Gram Pradhan	Shyamkat
2	Akhilesh Singh	Gram Pradhan	Lakshminagar
3	Maya	Gram Pradhan	Hanumangarhiya
4	Subhawati Devi	Gram Pradhan	Parsasumali
5	Sushila Devi	Gram Pradhan	Mahdeiya
6	Anita Singh	Gram Pradhan	Ratanpur
7	Indrawati	Gram Pradhan	Baikunthpur
8	Congress	Gram Pradhan	Jamihani
9	Ramjeet Prajapati	Gram Pradhan	Shishhaniya alias Shishmahal
10	Indumati	Gram Pradhan	Shirshiyakhas
11	Anil Verma	Gram Pradhan	Khoriya

12	Virender	Gram Pradhan	Chakdah
13	Devicharan Yadav	Gram Pradhan	Jungle Jarlaha alias Anantpur
14	Bajrangi Lal	Gram Pradhan	Jungle Jarlaha alias Jardi
15	Brahmanand	Gram Pradhan	Jungle Jarlaha alias Tenduaahiya
16	Pushpa Chauhan	Gram Pradhan	Jungle Jarlaha alias Badhra Lala
17	Ram Niwas	Gram Pradhan	Jungle Jarlaha alias Suchitpur
18	Poonam Devi	Gram Pradhan	Beniganj
19	Purnima	Gram Pradhan	Domra
20	Sadhna Yadav	Gram Pradhan	Devipur
21	Gayatri Devi	Gram Pradhan	Narkataha
22	Suman Singh	Gram Pradhan	Bahrapur
23	Anita	Gram Pradhan	Adbadahwa
24	Bimla Devi	Gram Pradhan	Baida
25	Dharmavati	Gram Pradhan	Mujuri
26	Vandana	Gram Pradhan	Ahirauli
27	Vindravati Devi	Gram Pradhan	Aurahiya
28	Kiran	Gram Pradhan	Mansurganj
29	Amarjeet	Gram Pradhan	Ranipur
30	Anita Devi	Gram Pradhan	Ramnagar
31	Chhedi Prasad	Gram Pradhan	Rampur
32	Ram Milan Nishad	Gram Pradhan	Lakshmipur
33	Manoj Kumar	Gram Pradhan	Satgur
34	Vindeshwar Nishad	Gram Pradhan	Sauraha
35	Prem Devi	Gram Pradhan	Harkhpura
36	Dharmendra Maurya	Gram Pradhan	Jagpur alias Salamatgarh
37	Chandrawati Devi	Gram Pradhan	Jungle Dudhai alias Chehri
38	Indu Devi	Gram Pradhan	Kevalapur Khurd
39	Avadhesh Madheshiya	Gram Pradhan	Hanumangarhiya
40	Sunita	Gram Pradhan	Dhotiyaahwa
41	Poonam	Gram Pradhan	Kajari

42	Gyanmati Devi	Gram Pradhan	Dashrathpur
43	Kusumavati Devi	Gram Pradhan	Tedi
44	Gayatri Devi	Gram Pradhan	Khalikgarh
45	Rajeev Kumar Varun	Gram Pradhan	Raghunathpur
46	Kanyavati Chaudhary	Gram Pradhan	Gauharpur
47	Kawaldhari	Gram Pradhan	Rajapur

(B) Nomination From Local Bodies-

Sr. No.	Name	Designation	Organisation
1	Shri Alok Kumar	Executive Officer	Nagar Palika , Maharajganj
2	Shri Anoop Singh	Executive Engineer	UP Jal Nigam.Urban (Deoria)

District Ganga Plan Status (Clause 57)-

The State Clean Ganga Mission, Uttar Pradesh, Lucknow has planned to prepare a Ganga Action Plan for each district of Uttar Pradesh with the support of duly constituted teams. For this purpose, district-wise slots will be created and a detailed Ganga Action Plan will be prepared accordingly.

At present, for Maharajganj district, the State Clean Ganga Mission, Uttar Pradesh, Lucknow has not yet finalized the allotment of the slot or the constitution of the team for preparation of the Ganga Action Plan.

Therefore, once the district-wise slots are finalized and the teams are constituted, the detailed Ganga Action Plan will be prepared and submitted for your kind consideration.

District Ganga Committee Budgets (Clause 58)

Budget Report				
Sr. no.	Programme Name (IEC Activity)	Status of Programme	Budget Allocate (Rs.)	Budget Utilization (Rs.)
(Financial Year 2025-26)				
2	10 School Awareness Programme	Conducted	100000.00	100000.00
3	Swachhata Hi Sewa	Conducted	100000.00	100000.00
4	Ganga Utsav	Conducted	100000.00	100000.00
(Financial Year 2024-25)				
1	Yoga Diwas	Conducted	50000.00	50000.00
2	Swachhata Hi Sewa	Conducted	100000.00	100000.00
3	Ganga Utsav	Conducted	100000.00	100000.00
4	Ganga Swachhata Pakhwara	Conducted	100000.00	100000.00
(Financial Year 2023-24)				
1	Hoarding	Conducted	100000.00	100000.00
(Financial Year 2022-23)				
1	NA		NA	
Total			750000.00	750000.00

River Verification Details-

Sr. No.	Name of River	Status	Length	Entry Point	Exit Point
1	Rohin River	Exist	119.560 Km	Shyaamkat	Sauraha (Narakatha)
2	Rapti River	Exist	10.600 Km	Belsar	Near Bajraha Taal
3	Choti Gandak River	Exist	105.200 Km	Lakshmipur Khurd	Bhiswa urf kotiya
4	Badi Gandak River	Exist	12.800 Km	Pathlahwa	Chanda Gulbhar
5	Chandan River	Exist	45.720 Km	Toothibari	Dasrathpur
6	Pyas River	Exist	10 Km	Toothibari	Jignahwa
7	Ghoghi River	Exist	56 Km	Badahra	Kathaa, Siddharthnagar border
8	Danda			Not Exist	
9	Khanua Nala			Not Exist	
10	Khurma Nala			Not Exist	
11	Temar Nala			Not Exist	
12	Balia Nala			Not Exist	
13	Baghela Nala			Not Exist	
14	Sonia Nala			Not Exist	
15	Mahwa Nala			Not Exist	
16	Poh			Not Exist	
17	Madao			Not Exist	
18	Baua			Not Exist	
19	Chilva			Not Exist	
20	Basmans			Not Exist	
21	Khekhra Nala			Not Exist	

(Surve Niranjana Rajendra)
 Divisional Forest Officer/ Member Convener
 District Ganga Committee, Maharajganj

FLOOD PLAIN ZONE COORDINATES

CHAINAGE (KM.)	RIGHT BANK				LEFT BANK			
	LATITUDE		LONGITUDE		LATITUDE		LONGITUDE	
0.000	26° 45' 40"	N	83° 19' 13"	E	26° 45' 34"	N	83° 20' 03"	E
0.500	26° 46' 00"	N	83° 19' 31"	E	26° 45' 48"	N	83° 20' 09"	E
1.000	26° 46' 12"	N	83° 19' 40"	E	26° 46' 02"	N	83° 20' 13"	E
1.500	26° 46' 28"	N	83° 19' 49"	E	26° 46' 15"	N	83° 20' 17"	E
2.000	26° 46' 37"	N	83° 19' 54"	E	26° 46' 24"	N	83° 20' 24"	E
2.500	26° 46' 46"	N	83° 19' 59"	E	26° 46' 40"	N	83° 20' 43"	E
3.000	26° 46' 57"	N	83° 19' 50"	E	26° 46' 57"	N	83° 20' 50"	E
3.500	26° 46' 59"	N	83° 19' 56"	E	26° 47' 16"	N	83° 20' 28"	E
4.000	26° 47' 05"	N	83° 19' 46"	E	26° 47' 17"	N	83° 20' 29"	E
4.500	26° 47' 27"	N	83° 19' 43"	E	26° 47' 18"	N	83° 20' 30"	E
5.000	26° 47' 40"	N	83° 19' 54"	E	26° 47' 30"	N	83° 20' 27"	E
5.500	26° 47' 52"	N	83° 20' 02"	E	26° 47' 47"	N	83° 20' 25"	E
6.000	26° 48' 03"	N	83° 19' 58"	E	26° 48' 05"	N	83° 20' 33"	E
6.500	26° 48' 11"	N	83° 19' 51"	E	26° 48' 19"	N	83° 20' 23"	E
7.000	26° 48' 23"	N	83° 19' 44"	E	26° 48' 32"	N	83° 20' 03"	E
7.500	26° 48' 35"	N	83° 19' 31"	E	26° 48' 46"	N	83° 19' 55"	E
8.000	26° 48' 43"	N	83° 19' 26"	E	26° 48' 50"	N	83° 19' 55"	E
8.500	26° 48' 51"	N	83° 19' 19"	E	26° 49' 11"	N	83° 20' 10"	E
9.000	26° 48' 58"	N	83° 19' 11"	E	26° 49' 24"	N	83° 19' 31"	E
9.500	26° 49' 15"	N	83° 18' 53"	E	26° 49' 28"	N	83° 19' 22"	E
10.000	26° 49' 23"	N	83° 18' 48"	E	26° 49' 35"	N	83° 19' 09"	E
10.500	26° 49' 36"	N	83° 18' 38"	E	26° 49' 42"	N	83° 18' 56"	E
11.000	26° 49' 49"	N	83° 18' 36"	E	26° 49' 43"	N	83° 18' 57"	E
11.500	26° 50' 04"	N	83° 18' 47"	E	26° 49' 55"	N	83° 19' 02"	E
12.000	26° 50' 17"	N	83° 18' 58"	E	26° 50' 02"	N	83° 19' 10"	E
12.500	26° 50' 21"	N	83° 19' 15"	E	26° 50' 05"	N	83° 19' 20"	E
13.000	26° 50' 22"	N	83° 19' 22"	E	26° 50' 16"	N	83° 19' 42"	E
13.500	26° 50' 35"	N	83° 19' 26"	E	26° 50' 30"	N	83° 19' 48"	E
14.000	26° 50' 52"	N	83° 19' 32"	E	26° 50' 46"	N	83° 19' 48"	E
14.500	26° 50' 57"	N	83° 19' 33"	E	26° 51' 02"	N	83° 19' 47"	E
15.000	26° 51' 12"	N	83° 19' 28"	E	26° 51' 12"	N	83° 19' 41"	E
15.500	26° 51' 26"	N	83° 19' 15"	E	26° 51' 31"	N	83° 19' 39"	E
16.000	26° 51' 33"	N	83° 19' 09"	E	26° 51' 48"	N	83° 19' 27"	E
16.500	26° 51' 42"	N	83° 18' 57"	E	26° 51' 51"	N	83° 19' 18"	E
17.000	26° 51' 55"	N	83° 18' 44"	E	26° 52' 04"	N	83° 19' 13"	E
17.500	26° 52' 11"	N	83° 18' 31"	E	26° 52' 12"	N	83° 19' 12"	E
18.000	26° 52' 29"	N	83° 18' 29"	E	26° 52' 15"	N	83° 19' 16"	E
18.500	26° 52' 21"	N	83° 18' 30"	E	26° 52' 18"	N	83° 19' 19"	E
19.000	26° 52' 38"	N	83° 18' 46"	E	26° 52' 37"	N	83° 19' 22"	E
19.500	26° 52' 49"	N	83° 18' 50"	E	26° 52' 52"	N	83° 19' 17"	E
20.000	26° 53' 05"	N	83° 18' 55"	E	26° 53' 06"	N	83° 19' 12"	E
20.500	26° 53' 20"	N	83° 18' 58"	E	26° 53' 20"	N	83° 19' 13"	E
21.000	26° 53' 36"	N	83° 19' 01"	E	26° 53' 22"	N	83° 19' 13"	E
21.500	26° 53' 41"	N	83° 19' 12"	E	26° 53' 37"	N	83° 19' 28"	E
22.000	26° 53' 51"	N	83° 19' 16"	E	26° 53' 52"	N	83° 19' 31"	E
22.500	26° 54' 03"	N	83° 19' 10"	E	26° 54' 07"	N	83° 19' 26"	E

CHAINAGE (KM.)	RIGHT BANK				LEFT BANK			
	LATITUDE		LONGITUDE		LATITUDE		LONGITUDE	
23.500	26° 54' 17"	N	83° 19' 17"	E	26° 54' 19"	N	83° 19' 28"	E
24.000	26° 54' 24"	N	83° 19' 08"	E	26° 54' 29"	N	83° 19' 11"	E
24.500	26° 54' 31"	N	83° 18' 51"	E	26° 54' 36"	N	83° 19' 01"	E
25.000	26° 54' 47"	N	83° 18' 56"	E	26° 54' 45"	N	83° 19' 03"	E
25.500	26° 55' 00"	N	83° 18' 57"	E	26° 55' 00"	N	83° 19' 11"	E
26.000	26° 55' 16"	N	83° 19' 06"	E	26° 55' 03"	N	83° 19' 11"	E
26.500	26° 55' 13"	N	83° 19' 22"	E	26° 55' 04"	N	83° 19' 23"	E
27.000	26° 55' 17"	N	83° 19' 35"	E	26° 55' 08"	N	83° 19' 40"	E
27.500	26° 55' 24"	N	83° 19' 40"	E	26° 55' 22"	N	83° 19' 50"	E
28.000	26° 55' 37"	N	83° 19' 45"	E	26° 55' 33"	N	83° 19' 56"	E
28.500	26° 55' 49"	N	83° 19' 51"	E	26° 55' 46"	N	83° 20' 04"	E
29.000	26° 56' 03"	N	83° 20' 01"	E	26° 55' 55"	N	83° 20' 10"	E
29.500	26° 56' 12"	N	83° 20' 05"	E	26° 56' 09"	N	83° 20' 25"	E
30.000	26° 56' 19"	N	83° 20' 01"	E	26° 56' 20"	N	83° 20' 34"	E
30.500	26° 56' 26"	N	83° 19' 57"	E	26° 56' 21"	N	83° 20' 35"	E
31.000	26° 56' 39"	N	83° 20' 07"	E	26° 56' 31"	N	83° 20' 37"	E
31.500	26° 56' 48"	N	83° 20' 08"	E	26° 56' 49"	N	83° 20' 41"	E
32.000	26° 56' 51"	N	83° 20' 02"	E	26° 56' 53"	N	83° 20' 42"	E
32.500	26° 57' 04"	N	83° 19' 51"	E	26° 56' 59"	N	83° 20' 38"	E
33.000	26° 57' 19"	N	83° 19' 54"	E	26° 57' 13"	N	83° 20' 35"	E
33.500	26° 57' 31"	N	83° 19' 55"	E	26° 57' 15"	N	83° 20' 37"	E
34.000	26° 57' 38"	N	83° 19' 57"	E	26° 57' 21"	N	83° 20' 40"	E
34.500	26° 57' 40"	N	83° 20' 15"	E	26° 57' 45"	N	83° 20' 20"	E
35.000	26° 57' 46"	N	83° 19' 58"	E	26° 57' 52"	N	83° 20' 03"	E
35.500	26° 57' 45"	N	83° 19' 46"	E	26° 58' 02"	N	83° 19' 52"	E
36.000	26° 57' 48"	N	83° 19' 36"	E	26° 58' 01"	N	83° 19' 42"	E
36.500	26° 58' 02"	N	83° 19' 18"	E	26° 58' 05"	N	83° 19' 34"	E
37.000	26° 58' 13"	N	83° 19' 13"	E	26° 58' 14"	N	83° 19' 36"	E
37.500	26° 58' 29"	N	83° 19' 10"	E	26° 58' 30"	N	83° 19' 29"	E
38.000	26° 58' 46"	N	83° 19' 12"	E	26° 58' 46"	N	83° 19' 29"	E
38.500	26° 58' 58"	N	83° 19' 13"	E	26° 58' 54"	N	83° 19' 29"	E
39.000	26° 59' 09"	N	83° 19' 13"	E	26° 59' 06"	N	83° 19' 38"	E
39.500	26° 59' 11"	N	83° 19' 14"	E	26° 59' 09"	N	83° 19' 39"	E
40.000	26° 59' 25"	N	83° 19' 20"	E	26° 59' 16"	N	83° 19' 43"	E
40.500	26° 59' 31"	N	83° 19' 36"	E	26° 59' 22"	N	83° 19' 46"	E
41.000	26° 59' 40"	N	83° 19' 39"	E	26° 59' 46"	N	83° 19' 53"	E
41.500	26° 59' 49"	N	83° 19' 39"	E	26° 59' 38"	N	83° 19' 56"	E
42.000	26° 59' 57"	N	83° 19' 55"	E	26° 59' 39"	N	83° 19' 56"	E
42.500	26° 59' 52"	N	83° 20' 16"	E	26° 59' 37"	N	83° 20' 17"	E
43.000	26° 59' 49"	N	83° 20' 31"	E	26° 59' 37"	N	83° 20' 33"	E
43.500	26° 59' 53"	N	83° 20' 33"	E	26° 59' 48"	N	83° 20' 45"	E
44.000	27° 00' 05"	N	83° 20' 35"	E	26° 59' 57"	N	83° 20' 51"	E
44.500	27° 00' 16"	N	83° 20' 42"	E	26° 59' 55"	N	83° 20' 49"	E
45.000	27° 00' 17"	N	83° 20' 43"	E	26° 59' 56"	N	83° 21' 00"	E
45.500	27° 00' 18"	N	83° 20' 45"	E	27° 00' 07"	N	83° 21' 12"	E
46.000	27° 00' 21"	N	83° 20' 47"	E	27° 00' 14"	N	83° 21' 08"	E
46.500	27° 00' 24"	N	83° 20' 48"	E	27° 00' 15"	N	83° 21' 10"	E
47.000	27° 00' 32"	N	83° 20' 48"	E	27° 00' 37"	N	83° 21' 23"	E

CHAINAGE (KM.)	RIGHT BANK		LEFT BANK	
	LATITUDE	LONGITUDE	LATITUDE	LONGITUDE
48.000	27° 01' 03" N	83° 20' 53" E	27° 00' 57" N	83° 21' 08" E
48.500	27° 01' 17" N	83° 20' 58" E	27° 01' 12" N	83° 21' 15" E
49.000	27° 01' 32" N	83° 21' 04" E	27° 01' 25" N	83° 21' 21" E
49.500	27° 01' 43" N	83° 21' 19" E	27° 01' 28" N	83° 21' 23" E
50.000	27° 01' 48" N	83° 21' 33" E	27° 01' 17" N	83° 21' 41" E
50.500	27° 01' 55" N	83° 21' 37" E	27° 01' 19" N	83° 21' 49" E
51.000	27° 01' 50" N	83° 21' 35" E	27° 01' 22" N	83° 22' 09" E
51.500	27° 01' 49" N	83° 21' 34" E	27° 01' 37" N	83° 22' 19" E
52.000	27° 01' 57" N	83° 21' 37" E	27° 01' 51" N	83° 22' 08" E
52.500	27° 02' 06" N	83° 21' 36" E	27° 02' 05" N	83° 22' 12" E
53.000	27° 02' 10" N	83° 21' 33" E	27° 02' 16" N	83° 22' 09" E
53.500	27° 02' 26" N	83° 21' 30" E	27° 02' 28" N	83° 21' 58" E
54.000	27° 02' 43" N	83° 21' 37" E	27° 02' 38" N	83° 22' 01" E
54.500	27° 02' 59" N	83° 21' 45" E	27° 02' 37" N	83° 22' 01" E
55.000	27° 03' 03" N	83° 22' 03" E	27° 02' 45" N	83° 22' 04" E
55.500	27° 03' 05" N	83° 22' 12" E	27° 02' 51" N	83° 22' 24" E
56.000	27° 03' 13" N	83° 22' 22" E	27° 03' 00" N	83° 22' 30" E
56.500	27° 03' 22" N	83° 22' 29" E	27° 03' 09" N	83° 22' 49" E
57.000	27° 03' 32" N	83° 22' 41" E	27° 03' 13" N	83° 22' 51" E
57.500	27° 03' 33" N	83° 22' 55" E	27° 03' 13" N	83° 22' 54" E
58.000	27° 03' 35" N	83° 23' 02" E	27° 03' 21" N	83° 23' 13" E
58.500	27° 03' 38" N	83° 23' 05" E	27° 03' 36" N	83° 23' 29" E
59.000	27° 03' 42" N	83° 23' 00" E	27° 03' 52" N	83° 23' 20" E
59.500	27° 03' 43" N	83° 22' 59" E	27° 04' 01" N	83° 23' 07" E
60.000	27° 03' 57" N	83° 22' 50" E	27° 04' 01" N	83° 23' 07" E
60.500	27° 04' 12" N	83° 22' 51" E	27° 04' 08" N	83° 23' 04" E
61.000	27° 04' 28" N	83° 23' 03" E	27° 04' 18" N	83° 23' 09" E
61.500	27° 04' 31" N	83° 23' 21" E	27° 04' 24" N	83° 23' 20" E
62.000	27° 04' 35" N	83° 23' 35" E	27° 04' 21" N	83° 23' 39" E
62.500	27° 04' 36" N	83° 23' 36" E	27° 04' 30" N	83° 23' 53" E
63.000	27° 04' 54" N	83° 23' 45" E	27° 04' 38" N	83° 23' 56" E
63.500	27° 05' 00" N	83° 24' 00" E	27° 04' 40" N	83° 24' 05" E
64.000	27° 04' 59" N	83° 24' 13" E	27° 04' 40" N	83° 24' 07" E
64.500	27° 04' 57" N	83° 24' 22" E	27° 04' 34" N	83° 24' 26" E
65.000	27° 04' 59" N	83° 24' 38" E	27° 04' 38" N	83° 24' 39" E
65.500	27° 05' 02" N	83° 24' 46" E	27° 04' 44" N	83° 24' 59" E
66.000	27° 05' 11" N	83° 24' 54" E	27° 04' 50" N	83° 25' 17" E
66.500	27° 05' 22" N	83° 25' 03" E	27° 04' 51" N	83° 25' 19" E
67.000	27° 05' 21" N	83° 25' 03" E	27° 04' 52" N	83° 25' 20" E
67.500	27° 05' 22" N	83° 25' 04" E	27° 04' 54" N	83° 25' 28" E
68.000	27° 05' 23" N	83° 25' 04" E	27° 05' 05" N	83° 26' 00" E
68.500	27° 05' 27" N	83° 25' 05" E	27° 05' 31" N	83° 25' 45" E
69.000	27° 05' 32" N	83° 25' 04" E	27° 05' 47" N	83° 25' 33" E
69.500	27° 05' 35" N	83° 25' 03" E	27° 05' 54" N	83° 25' 24" E
70.000	27° 05' 40" N	83° 24' 52" E	27° 05' 56" N	83° 25' 24" E
70.500	27° 05' 41" N	83° 24' 51" E	27° 05' 56" N	83° 25' 24" E
71.000	27° 05' 38" N	83° 24' 57" E	27° 05' 58" N	83° 25' 23" E
71.500	27° 05' 41" N	83° 24' 52" E	27° 06' 13" N	83° 25' 14" E

CHAINAGE (KM.)	RIGHT BANK		LEFT BANK	
	LATITUDE	LONGITUDE	LATITUDE	LONGITUDE
72.500	27° 05' 43" N	83° 24' 39" E	27° 06' 13" N	83° 24' 43" E
73.000	27° 05' 48" N	83° 24' 23" E	27° 06' 11" N	83° 24' 48" E
73.500	27° 05' 57" N	83° 24' 22" E	27° 06' 13" N	83° 24' 42" E
74.000	27° 06' 09" N	83° 24' 12" E	27° 06' 19" N	83° 24' 39" E
74.500	27° 06' 31" N	83° 24' 08" E	27° 06' 25" N	83° 24' 40" E
75.000	27° 06' 50" N	83° 24' 29" E	27° 06' 18" N	83° 24' 39" E
75.500	27° 06' 53" N	83° 24' 30" E	27° 06' 26" N	83° 24' 40" E
76.000	27° 06' 49" N	83° 24' 34" E	27° 06' 41" N	83° 24' 55" E
76.500	27° 06' 58" N	83° 24' 49" E	27° 06' 40" N	83° 24' 55" E
77.000	27° 06' 56" N	83° 25' 02" E	27° 06' 42" N	83° 25' 11" E
77.500	27° 07' 08" N	83° 24' 52" E	27° 07' 01" N	83° 25' 27" E
78.000	27° 07' 15" N	83° 25' 16" E	27° 07' 03" N	83° 25' 32" E
78.500	27° 07' 15" N	83° 25' 16" E	27° 07' 15" N	83° 25' 46" E
79.000	27° 07' 15" N	83° 25' 15" E	27° 07' 18" N	83° 25' 03" E
79.500	27° 07' 16" N	83° 25' 16" E	27° 07' 21" N	83° 26' 24" E
80.000	27° 07' 18" N	83° 25' 03" E	27° 07' 55" N	83° 26' 40" E
80.500	27° 07' 19" N	83° 25' 02" E	27° 07' 48" N	83° 26' 50" E
81.000	27° 07' 25" N	83° 24' 38" E	27° 07' 25" N	83° 26' 52" E
81.500	27° 07' 31" N	83° 24' 32" E	27° 07' 25" N	83° 26' 52" E
82.000	27° 07' 52" N	83° 24' 30" E	27° 07' 30" N	83° 26' 50" E
82.500	27° 08' 05" N	83° 24' 34" E	27° 07' 44" N	83° 26' 20" E
83.000	27° 08' 08" N	83° 24' 35" E	27° 08' 32" N	83° 26' 45" E
83.500	27° 08' 19" N	83° 24' 23" E	27° 08' 30" N	83° 26' 43" E
84.000	27° 08' 35" N	83° 24' 25" E	27° 08' 05" N	83° 26' 30" E
84.500	27° 08' 40" N	83° 24' 27" E	27° 08' 19" N	83° 26' 40" E
85.000	27° 08' 41" N	83° 24' 28" E	27° 08' 37" N	83° 26' 06" E
85.500	27° 08' 46" N	83° 24' 30" E	27° 08' 46" N	83° 26' 03" E
86.000	27° 09' 04" N	83° 24' 37" E	27° 08' 32" N	83° 26' 31" E
86.500	27° 09' 12" N	83° 24' 41" E	27° 09' 10" N	83° 25' 35" E
87.000	27° 09' 30" N	83° 24' 31" E	27° 09' 17" N	83° 25' 24" E
87.500	27° 09' 51" N	83° 24' 35" E	27° 09' 27" N	83° 25' 21" E
88.000	27° 10' 00" N	83° 24' 38" E	27° 09' 52" N	83° 25' 28" E
88.500	27° 10' 11" N	83° 24' 52" E	27° 10' 11" N	83° 25' 05" E
89.000	27° 10' 28" N	83° 24' 53" E	27° 10' 13" N	83° 25' 11" E
89.500	27° 10' 30" N	83° 24' 54" E	27° 10' 28" N	83° 25' 20" E
90.000	27° 10' 43" N	83° 24' 58" E	27° 10' 44" N	83° 25' 18" E
90.500	27° 10' 59" N	83° 25' 02" E	27° 10' 59" N	83° 25' 11" E
91.000	27° 11' 11" N	83° 24' 57" E	27° 11' 09" N	83° 25' 07" E
91.500	27° 11' 25" N	83° 25' 02" E	27° 11' 22" N	83° 25' 13" E
92.000	27° 11' 40" N	83° 25' 09" E	27° 11' 33" N	83° 25' 18" E
92.500	27° 11' 50" N	83° 25' 26" E	27° 11' 37" N	83° 25' 28" E
93.000	27° 11' 53" N	83° 25' 29" E	27° 11' 44" N	83° 25' 45" E
93.500	27° 12' 01" N	83° 25' 34" E	27° 11' 58" N	83° 25' 53" E
94.000	27° 12' 14" N	83° 25' 46" E	27° 11' 59" N	83° 26' 03" E
94.500	27° 12' 16" N	83° 26' 01" E	27° 12' 04" N	83° 26' 20" E
95.000	27° 12' 24" N	83° 26' 10" E	27° 12' 12" N	83° 26' 20" E
95.500	27° 12' 34" N	83° 26' 13" E	27° 12' 29" N	83° 26' 30" E
96.000	27° 12' 48" N	83° 26' 23" E	27° 12' 45" N	83° 26' 32" E

CHAINAGE (KM.)	RIGHT BANK				LEFT BANK			
	LATITUDE		LONGITUDE		LATITUDE		LONGITUDE	
97.000	27° 13' 10"	N	83° 26' 41"	E	27° 13' 03"	N	83° 26' 53"	E
97.500	27° 13' 22"	N	83° 26' 52"	E	27° 13' 17"	N	83° 26' 58"	E
98.000	27° 13' 33"	N	83° 26' 59"	E	27° 13' 28"	N	83° 27' 09"	E
98.500	27° 13' 47"	N	83° 27' 18"	E	27° 13' 27"	N	83° 27' 13"	E
99.000	27° 13' 39"	N	83° 27' 32"	E	27° 13' 21"	N	83° 27' 32"	E
99.500	27° 13' 37"	N	83° 27' 31"	E	27° 13' 28"	N	83° 27' 45"	E
100.000	27° 13' 48"	N	83° 27' 35"	E	27° 13' 42"	N	83° 27' 52"	E
100.500	27° 13' 57"	N	83° 27' 54"	E	27° 13' 46"	N	83° 28' 00"	E
101.000	27° 14' 06"	N	83° 28' 18"	E	27° 13' 39"	N	83° 28' 16"	E
101.500	27° 14' 09"	N	83° 28' 07"	E	27° 13' 51"	N	83° 28' 33"	E
102.000	27° 14' 11"	N	83° 28' 19"	E	27° 14' 04"	N	83° 28' 41"	E
102.500	27° 14' 28"	N	83° 28' 50"	E	27° 14' 08"	N	83° 28' 22"	E
103.000	27° 14' 31"	N	83° 28' 51"	E	27° 14' 12"	N	83° 28' 18"	E
103.500	27° 14' 22"	N	83° 28' 50"	E	27° 14' 06"	N	83° 28' 51"	E
104.000	27° 14' 42"	N	83° 28' 56"	E	27° 14' 04"	N	83° 29' 11"	E
104.500	27° 14' 35"	N	83° 29' 27"	E	27° 14' 10"	N	83° 29' 15"	E
105.000	27° 14' 44"	N	83° 29' 04"	E	27° 14' 09"	N	83° 29' 36"	E
105.500	27° 14' 44"	N	83° 29' 04"	E	27° 14' 26"	N	83° 30' 08"	E
106.000	27° 14' 42"	N	83° 29' 05"	E	27° 14' 56"	N	83° 29' 48"	E
106.500	27° 14' 58"	N	83° 29' 05"	E	27° 14' 58"	N	83° 29' 48"	E
107.000	27° 15' 12"	N	83° 29' 02"	E	27° 15' 12"	N	83° 29' 42"	E
107.500	27° 15' 16"	N	83° 29' 07"	E	27° 15' 32"	N	83° 29' 43"	E
108.000	27° 15' 32"	N	83° 29' 04"	E	27° 15' 25"	N	83° 29' 45"	E
108.500	27° 15' 56"	N	83° 29' 16"	E	27° 15' 24"	N	83° 29' 43"	E
109.000	27° 15' 53"	N	83° 29' 14"	E	27° 15' 47"	N	83° 29' 44"	E
109.500	27° 16' 21"	N	83° 29' 34"	E	27° 15' 49"	N	83° 29' 46"	E
110.000	27° 16' 16"	N	83° 29' 33"	E	27° 16' 12"	N	83° 30' 02"	E
110.500	27° 16' 36"	N	83° 29' 52"	E	27° 16' 22"	N	83° 30' 04"	E
111.000	27° 16' 34"	N	83° 30' 11"	E	27° 16' 18"	N	83° 30' 29"	E
111.500	27° 16' 41"	N	83° 30' 13"	E	27° 16' 39"	N	83° 30' 23"	E
112.000	27° 16' 59"	N	83° 30' 20"	E	27° 16' 49"	N	83° 30' 40"	E
112.500	27° 17' 15"	N	83° 30' 32"	E	27° 16' 57"	N	83° 30' 42"	E
113.000	27° 17' 14"	N	83° 30' 39"	E	27° 17' 26"	N	83° 30' 47"	E
113.500	27° 17' 27"	N	83° 30' 18"	E	27° 17' 25"	N	83° 30' 48"	E
114.000	27° 17' 44"	N	83° 30' 23"	E	27° 17' 40"	N	83° 30' 43"	E
114.500	27° 17' 47"	N	83° 30' 32"	E	27° 17' 46"	N	83° 30' 48"	E
115.000	27° 17' 47"	N	83° 30' 33"	E	27° 18' 02"	N	83° 30' 40"	E
115.500	27° 17' 49"	N	83° 30' 24"	E	27° 18' 02"	N	83° 30' 32"	E
116.000	27° 18' 05"	N	83° 30' 10"	E	27° 18' 04"	N	83° 30' 24"	E
116.500	27° 18' 14"	N	83° 30' 17"	E	27° 18' 15"	N	83° 30' 26"	E
117.000	27° 18' 31"	N	83° 30' 16"	E	27° 18' 23"	N	83° 30' 27"	E
117.500	27° 18' 36"	N	83° 30' 21"	E	27° 18' 41"	N	83° 30' 31"	E
118.000	27° 18' 26"	N	83° 30' 07"	E	27° 18' 49"	N	83° 30' 17"	E
118.500	27° 18' 40"	N	83° 30' 01"	E	27° 18' 55"	N	83° 30' 07"	E
119.000	27° 18' 48"	N	83° 29' 38"	E	27° 19' 02"	N	83° 30' 02"	E
119.500	27° 18' 44"	N	83° 29' 41"	E	27° 19' 06"	N	83° 30' 01"	E
120.000	27° 19' 08"	N	83° 29' 16"	E	27° 19' 08"	N	83° 30' 00"	E
120.500	27° 19' 20"	N	83° 29' 43"	E	27° 19' 07"	N	83° 29' 57"	E

CHAINAGE (KM.)	RIGHT BANK				LEFT BANK			
	LATITUDE		LONGITUDE		LATITUDE		LONGITUDE	
121.500	27° 19' 24" N	83° 29' 32" E	27° 19' 32" N	83° 29' 34" E				
122.000	27° 19' 31" N	83° 29' 14" E	27° 19' 39" N	83° 29' 19" E				
122.500	27° 19' 49" N	83° 29' 02" E	27° 19' 40" N	83° 29' 08" E				
123.000	27° 19' 54" N	83° 29' 28" E	27° 19' 37" N	83° 29' 22" E				
123.500	27° 19' 53" N	83° 29' 25" E	27° 19' 34" N	83° 29' 42" E				
124.000	27° 19' 57" N	83° 29' 36" E	27° 19' 47" N	83° 29' 46" E				
124.500	27° 19' 57" N	83° 29' 36" E	27° 19' 47" N	83° 29' 46" E				
125.000	27° 19' 56" N	83° 29' 56" E	27° 19' 48" N	83° 29' 57" E				
125.500	27° 20' 04" N	83° 29' 54" E	27° 20' 03" N	83° 30' 06" E				
126.000	27° 20' 14" N	83° 29' 51" E	27° 20' 20" N	83° 30' 35" E				
126.500	27° 20' 23" N	83° 29' 39" E	27° 20' 32" N	83° 29' 54" E				
127.000	27° 20' 35" N	83° 29' 32" E	27° 20' 39" N	83° 29' 40" E				
127.500	27° 20' 52" N	83° 29' 12" E	27° 20' 45" N	83° 29' 42" E				
128.000	27° 20' 53" N	83° 29' 12" E	27° 21' 00" N	83° 29' 46" E				
128.500	27° 21' 06" N	83° 29' 34" E	27° 21' 04" N	83° 29' 31" E				
129.000	27° 21' 08" N	83° 29' 36" E	27° 21' 11" N	83° 29' 41" E				
129.500	27° 21' 10" N	83° 29' 17" E	27° 21' 21" N	83° 29' 28" E				
130.000	27° 21' 18" N	83° 29' 05" E	27° 21' 20" N	83° 29' 20" E				
130.500	27° 21' 27" N	83° 29' 06" E	27° 21' 33" N	83° 29' 16" E				
131.000	27° 21' 44" N	83° 29' 01" E	27° 21' 36" N	83° 29' 14" E				
131.500	27° 21' 45" N	83° 29' 17" E	27° 21' 47" N	83° 29' 24" E				
132.000	27° 21' 48" N	83° 28' 55" E	27° 21' 52" N	83° 29' 14" E				
132.500	27° 22' 06" N	83° 28' 55" E	27° 22' 05" N	83° 29' 12" E				
133.000	27° 22' 22" N	83° 28' 55" E	27° 22' 19" N	83° 29' 14" E				
133.500	27° 22' 41" N	83° 28' 46" E	27° 22' 33" N	83° 29' 17" E				
134.000	27° 22' 50" N	83° 28' 48" E	27° 22' 42" N	83° 29' 28" E				
134.500	27° 23' 00" N	83° 28' 49" E	27° 22' 53" N	83° 29' 33" E				
135.000	27° 23' 11" N	83° 28' 54" E	27° 23' 07" N	83° 29' 35" E				
135.500	27° 23' 22" N	83° 29' 00" E	27° 23' 17" N	83° 29' 36" E				
136.000	27° 23' 31" N	83° 29' 22" E	27° 23' 23" N	83° 29' 38" E				
136.500	27° 23' 33" N	83° 29' 19" E	27° 23' 41" N	83° 29' 24" E				
137.000	27° 23' 35" N	83° 29' 17" E	27° 23' 50" N	83° 29' 06" E				
137.500	27° 23' 38" N	83° 28' 52" E	27° 23' 53" N	83° 29' 07" E				
138.000	27° 23' 45" N	83° 28' 43" E	27° 23' 57" N	83° 28' 52" E				
138.500	27° 24' 03" N	83° 28' 34" E	27° 24' 01" N	83° 28' 47" E				
139.000	27° 24' 19" N	83° 28' 36" E	27° 24' 09" N	83° 29' 09" E				
139.500	27° 24' 37" N	83° 28' 43" E	27° 24' 25" N	83° 29' 05" E				
140.000	27° 24' 48" N	83° 29' 00" E	27° 24' 39" N	83° 29' 02" E				
140.500	27° 24' 55" N	83° 29' 11" E	27° 24' 28" N	83° 29' 11" E				
141.000	27° 24' 34" N	83° 29' 26" E	27° 24' 24" N	83° 29' 24" E				
141.500	27° 24' 40" N	83° 29' 36" E	27° 24' 28" N	83° 29' 45" E				
142.000	27° 24' 40" N	83° 29' 57" E	27° 24' 32" N	83° 30' 04" E				
142.500	27° 24' 56" N	83° 29' 51" E	27° 24' 45" N	83° 30' 24" E				
143.000	27° 25' 02" N	83° 30' 11" E	27° 25' 03" N	83° 30' 18" E				
143.500	27° 25' 20" N	83° 30' 05" E	27° 25' 18" N	83° 30' 28" E				
144.000	27° 25' 23" N	83° 30' 06" E	27° 25' 31" N	83° 30' 10" E				
144.500	27° 25' 34" N	83° 29' 52" E	27° 25' 37" N	83° 29' 55" E				
145.000	27° 25' 42" N	83° 29' 39" E	27° 25' 47" N	83° 29' 42" E				

45939

CHAINAGE (KM.)	RIGHT BANK				LEFT BANK											
	LATITUDE		LONGITUDE		LATITUDE		LONGITUDE									
146.000	27°	26'	15"	N	83°	29'	19"	E	27°	26'	08"	N	83°	29'	38"	E
146.500	27°	26'	31"	N	83°	29'	29"	E	27°	26'	22"	N	83°	29'	38"	E
147.000	27°	26'	37"	N	83°	29'	43"	E	27°	26'	30"	N	83°	29'	56"	E
147.500	27°	26'	47"	N	83°	29'	46"	E	27°	26'	50"	N	83°	29'	52"	E
148.000	27°	27'	02"	N	83°	29'	36"	E	27°	27'	05"	N	83°	29'	45"	E
148.500	27°	27'	10"	N	83°	29'	25"	E	27°	27'	16"	N	83°	29'	30"	E
149.000	27°	27'	20"	N	83°	29'	12"	E	27°	27'	33"	N	83°	29'	30"	E
149.500	27°	27'	37"	N	83°	29'	29"	E	27°	27'	20"	N	83°	29'	16"	E
150.000	27°	27'	27"	N	83°	29'	36"	E	27°	27'	15"	N	83°	29'	42"	E
150.500	27°	27'	31"	N	83°	29'	38"	E	27°	27'	32"	N	83°	29'	55"	E
151.000	27°	27'	46"	N	83°	29'	42"	E	27°	27'	46"	N	83°	29'	50"	E
151.500	27°	27'	52"	N	83°	29'	31"	E	27°	28'	00"	N	83°	29'	39"	E
152.000	27°	28'	13"	N	83°	29'	28"	E	27°	28'	04"	N	83°	29'	41"	E
152.500	27°	28'	21"	N	83°	29'	41"	E	27°	28'	24"	N	83°	29'	48"	E
153.000	27°	28'	20"	N	83°	29'	29"	E	27°	28'	27"	N	83°	29'	30"	E
153.500	27°	28'	30"	N	83°	29'	15"	E	27°	28'	30"	N	83°	29'	24"	E

सदस्य

अधिशाली अभियन्ता
ड्रेनेज खण्ड-गोरखपुर

अध्यक्ष

20/06/2021
अधिशाली अभियन्ता
सिंचाई खण्ड-2, महाराजगंज

कार्यालय जिलाधिकारी, कुशीनगर

पत्रांक 1674/29-1 दिनांक, पडरौना, जनवरी 23 / 2026

सेवा में,

सचिव, पर्यावरण,
वन एवं जलवायु परिवर्तन,
अनुभाग-7 उ0प्र0 शासन, लखनऊ।

विषय:- मा0 राष्ट्रीय हरित अधिकरण, नई दिल्ली में विचाराधीन Original Application No. 200/2014 (I.A.No. 340/2022, M.A. No. 872/2018, M.A. No. 480/2018) M.C. Mehta v/s Union of India & Ors. में पारित आदेश दिनांक 27.11.2025 के अनुपालन के सम्बन्ध में।

संदर्भ:- आपका पत्रांक-एन0जी0टी0-29/81-7-2026-43(पर्या0)/2014 टी0सी0-3 दिनांक 09.01.2026

महोदय,

उपरोक्त विषयक सदरित पत्र के क्रम में मा0 राष्ट्रीय हरित अधिकरण, नई दिल्ली में विचाराधीन Original Application No. 200/2014 (I.A.No. 340/2022, M.A. No. 872/2018, M.A. No. 875/2014, M.A. No. 480/2018) M.C. Mehta v/s Union of India & Ors. में पारित आदेश दिनांक 27.11.2025 के अनुपालन के क्रम में सम्बन्धित विभागों से सूचनायें संकलित कर निर्धारित प्रारूप में आपके समक्ष अग्रेत्तर कार्यवाही हेतु सादर प्रेषित है।

संलग्नक :-उपरोक्तानुसार।



(महेन्द्र सिंह तंवर)

जिलाधिकारी/अध्यक्ष

जिला गंगा समिति, कुशीनगर

संख्या : 1674/ उक्तदिनांकित।

प्रतिलिपि :निम्नलिखित को सूचनार्थ एवं आवश्यक कार्यवाही हेतु प्रेषित :-

1. परियोजना निदेशक, राज्य स्वच्छ गंगा मिशन, लखनऊ, उ0प्र0।
2. सदस्य सचिव, उ0प्र0 प्रदूषण नियंत्रण बोर्ड, लखनऊ।
3. मुख्य विकास अधिकारी/नोडल, जिला गंगा समिति, कुशीनगर।
4. प्रभागीय वनाधिकारी/सदस्य संयोजक, जिला गंगा समिति, कुशीनगर।



(महेन्द्र सिंह तंवर)

जिलाधिकारी/अध्यक्ष

जिला गंगा समिति, कुशीनगर

**COMPLIANCE OF
MC MEHTA Vs. UOI
OA. NO. 200 OF 2014
STATE OF UTTAR PRADESH
(Order dated-27-11-2025)
DISTRICT - KUSHINAGAR**

District	Total Drains & Tapping Status	STP Capacity (MLD)	STP Completion Timeline	Sewerage Network Status	Nodal Officer	Action Taken	District Ganga Plan Status	Budget Details	Utilization	Rivers Treated as Drains	Remarks
Kushinagar	Total Drains-47 Tapped Drains-0 Untapped Drains-47	At present in Kushinagar district there is no existing or under construction sewage Treatment Plant.	Land has been allotted for 10 STPs and land is pending for 03 STPs under planning. At present DPR of Padrauna Nagar Palika Parishad, Kushinagar Nagar Palika Parishad and Hata Nagar Palika Parishad is being prepared under SBM (Urban) 2.0 for I&D works and STP works. These planned STPs are expected to be functional by December 2027.	There are none independent sewer networks in any of the towns. There are nearly 167000 Households in the various ULBs of the district and none of which is connected to network.	Refer to Point-1	DPR for sewer network and Household connections to the STPs are being prepared and will be executed within 3 years of granting of necessary approval.	Refer to Point -2	Refer to Point -3	Refer to Point -3	Refer to Point -4	-

Handwritten signature

प्रभागीय वनाधिकारी
कुशीनगर

कार्यालय प्रभागीय निदेशक, सामाजिक वानिकी प्रभाग, प्रयागराज

पत्रांक- 1861 TC / 22-10 दिनांक, प्रयागराज, 22/01/2026

सेवा में,
परियोजना निदेशक
राज्य स्वच्छ गंगा मिशन, 30 प्र०,
नमामि गंगे तथा ग्रामीण जलापूर्ति विभाग, लखनऊ।

विषय- मा० राष्ट्रीय हरित अधिकरण, नई दिल्ली द्वारा Original Application No. 200/2014 M.C. Mehta Versus Union of India & Others. में पारित आदेश दिनांक 27/11/2025 के अनुपालन हेतु सूचना उपलब्ध कराने के संबंध में।

संदर्भ- राज्य स्वच्छ गंगा मिशन, उत्तर प्रदेश के पत्र -82/250/SMCG-UP/01, दिनांक 19/01/2026

महोदय,

उपरोक्त विषयक के संदर्भ में अवगत कराना है कि जिलाधिकारी, प्रयागराज के पत्र संख्या: G00/35/NGT, OA No. 200/2014/MC Mehta/2025, दिनांक 23.05.2025 के क्रम में प्रयागराज जनपद के अधिशासी अभियंता, जल निगम (नगरीय/ग्रामीण) को सीवर से संबंधित परियोजनाओं/कार्यों हेतु जनपद स्तर पर उतरदायी अधिकारी नामित किया गया था।

अतः कार्यालय परियोजना प्रबंधक, गंगा प्रदूषण नियंत्रण इकाई, उत्तर प्रदेश जल निगम (ग्रामीण), प्रयागराज के पत्रांक संख्या: 62/NGT/01 द्वारा अधोहस्ताक्षरी को ई-मेल के माध्यम से दिनांक 22.01.2026 को समय 4:10 PM पर सूचना प्राप्त हुई एवं उत्तर प्रदेश जल निगम (नगरीय) के पत्रांक संख्या: 52/NGT/01 द्वारा अधोहस्ताक्षरी को ई-मेल के माध्यम से दिनांक 22.01.2026 को समय 7:06 PM पर सूचना प्राप्त हुई, जिसे निर्धारित प्रारूप पर संकलित कर आवश्यक कार्यवाही हेतु प्रेषित किया जा रहा है।

संलग्नक उपरोक्तानुसार।

(अरविन्द कुमार यादव)

प्रभागीय निदेशक/ सदस्य सचिव
सामाजिक वानिकी प्रभाग, प्रयागराज

पत्रांक- 1861 TC/22-10
समदिनांकित।

प्रतिलिपि-जिलाधिकारी प्रयागराज को सूचनार्थ।

प्रतिलिपि-मुख्य विकास अधिकारी, प्रयागराज को सूचनार्थ।

प्रतिलिपि- जिला परियोजना अधिकारी, जिला गंगा समिति प्रयागराज।

(अरविन्द कुमार यादव)

प्रभागीय निदेशक/ सदस्य सचिव
सामाजिक वानिकी प्रभाग, प्रयागराज



कार्यालय परियोजना प्रबन्धक,
गंगा प्रदूषण नियंत्रण इकाई,
उ० प्र० जल निगम(ग्रामीण), प्रयागराज

Email - pm1ganga.allahabad@gmail.com

पत्रांक : 62 / NGT / 01

दिनांक: 20 / 01 / 2026

सेवा में,

प्रभागीय निदेशक,
सामाजिक वानिकी प्रभाग,
प्रयागराज।

विषय:- मा० राष्ट्रीय हरित अधिकरण, नई दिल्ली द्वारा Original Application No. 200/2014 MC Mehta Versus Union of India & Others. में पारित आदेश दिनांक 27.11.2025 के अनुपालन हेतु सूचना उपलब्ध कराने के सम्बन्ध में।

सन्दर्भ:- आपका कार्यालय का पत्रांक 1325 टीसी/22-10 दिनांक 13.01.2026

नहोदय,

उपरोक्त विषयक सन्दर्भित पत्र का सन्दर्भ ग्रहण करने का कष्ट करें, जिसके द्वारा मा० राष्ट्रीय हरित अधिकरण, नई दिल्ली द्वारा Original Application No. 200/2014 MC Mehta Versus Union of India & Others. में पारित आदेश दिनांक 27.11.2025 के अनुपालन में चाही गयी बिन्दुओं की वांछित सूचना निर्धारित प्रपत्र पर भर कर अग्रिम एवं आवश्यक कार्यवाही हेतु प्रेषित है।

संलग्नक-उपरोक्तानुसार।

भवदीय

(एस. एस. परमार)
परियोजना प्रबन्धक

पृ०सं० एवं दिनांक-उपरोक्तानुसार।

प्रतिलिपि-निम्नलिखित को सूचनार्थ एवं आवश्यक कार्यवाही हेतु प्रेषित।

1. जिलाधिकारी, प्रयागराज।
2. मुख्य विकास अधिकारी, प्रयागराज।
3. अधीक्षण अभियन्ता, मण्डल कार्यालय, उ०प्र० जल निगम(ग्रामीण), प्रयागराज।

परियोजना प्रबन्धक

OFFICE OF THE PROJECT MANAGER, GANGA POLLUTION CONTROL UNIT, U.P. JAL NIGAM (RURAL), PRAYAGRAJ



District	Total Drains & Tapping Status	STP Capacity (MLD)	STP Completion Timeline	Sewerage Network Status	Nodal officer	Actions Taken	District Ganga Plan Status	Budget Details	Utilization (MLD)	Rivers Treated as Drains	Remarks
Prayagraj	Total Drains - 81 Nos. Tapping Status - Tapped -54 Nos. Untapped - 22 Nos. *Tapping Not Required - 5 Nos.	**340	43 MLD Salori STP - April, 2026 90 MLD Rajapur STP - July, 2026 50 MLD Naini STP - December, 2026	Information is provided by UPJN (Urban)	Sri. S.S Parmar (Project Manager)	3 Nos. of STP construction works are under progress by Namami Gange Programme	Ongoing	-	432.92	Sashurkhaderi	-

Note:-

- 1 * 3 Nos. Drains having dry weather flow Zero & 2 Nos. Drains having low flow and low BOD range around 30-40 mg/l.
- 2 ** 9 STP is maintained by UPJN (Rural) under Namami Gange Programme - Capacity 326 MLD & 1 No. STP is maintained by UPJN (Urban) under State Sector - Capacity 14 MLD
- 3 Total 10 Nos. of STP are under O&M in Prayagraj City
- 4 3 Nos. of STPs are under Constructions in Namami Gange Programme.

Project Manager



45945
उत्तर प्रदेश जल निगम (नगरीय)

कार्यालय अधिशासी अभियन्ता, निर्माण खण्ड (प्रथम),

१३ यमुना बैंक रोड, कीडगंज, प्रयागराज-२११००३

Email : eecdalld@rediffmail.com

पत्रांक :- 52 /

N.G.T.

/ 01

दिनांक: 20/01/2026

सेवा में,

प्रभागीय निदेशक/सदस्य सचिव,
सामाजिक वानिकी प्रभाग, प्रयागराज।

विषय:- मा० राष्ट्रीय हरित अधिकरण, नई दिल्ली द्वारा Original Application No. 200/2014 M.C. Mehta Versus Union of India & Others में पारित आदेश दिनांक 27.11.2025 के अनुपालन हेतु सूचना उपलब्ध कराने के सम्बन्ध में।

महोदय,

उपर्युक्त विषयक अपने पत्रांक 1325 टीसी/22-10, दिनांक 13.01.2026 (छायाप्रति संलग्न) का सन्दर्भ ग्रहण करने का कष्ट करें, जिसके द्वारा मा० राष्ट्रीय हरित अधिकरण, नई दिल्ली द्वारा Original Application No. 200/2014 M.C. Mehta Versus Union of India & Others में पारित आदेश दिनांक 27.11.2025 के अनुपालन में वांछित सूचना निर्धारित प्रारूप पर भरकर अग्रिम आवश्यक कार्यवाही हेतु प्रेषित की जा रही है।

संलग्नक:- उपरोक्तानुसार।

भवदीय

20/01/26

(आशुतोष यादव)
अधिशासी अभियन्ता

पृ०सं०/दिनांक-यथोपरि।


प्रतिलिपि-निम्नलिखित को सूचनार्थ एवं आवश्यक कार्यवाही हेतु प्रेषित।

1. जिलाधिकारी महोदय, प्रयागराज।
2. अधीक्षण अभियन्ता, निर्माण मण्डल, उ०प्र० जल निगम (नगरीय), प्रयागराज।
3. मुख्य विकास अधिकारी, प्रयागराज।

अधिशासी अभियन्ता

OFFICE OF THE EXECUTIVE ENGINEER, CONSTRUCTION DIVISION-I, U.P. JAL NIGAM (URBAN), PRAYAGRAJ

District	Total Drains & Tapping Status	STP Capacity (MLD)	STP Completion Timeline	Sewerage Network Status	Nodal Officer	Actions Taken	District Ganga Plan Status	Budget Details	Utilization	Rivers Treated as Drains	Remarks
Prayagraj	Total Drains - 81 Nos. Tapping Status Tapped - 54 Nos. Untapped - 24 Nos.	340	43 MLD Salori STP - April, 2026 90 MLD Rajapur STP - February, 2026 50 MLD Naini STP - July, 2026	Sewerage District A - 305.00 km Sewerage District B - 213.71 km Sewerage District C - 220.04 km	Sri. S.S Parmar (Project Manager)	3 Nos. of STP construction work is under progress & 22 Nos. of Drains is treated by Nagar Nigam Prayagraj			432.92	Sashurkhaderi	
Prayagraj				Sewerage District D - 505.00 km Sewerage District E - 181.10 km Sewerage District F - 40.00 km Sewerage District G - 15.00 km	Sri. Ashutosh Yadav (Executive Engineer)	The proposal for laying sewerage network and providing balance sewer house connection has been uploaded as City water action plan under AMRUT 2.0 Programme on AMRUT 2.0 Collaboration platform of Ministry of Housing and Urban affairs, New Delhi. The City water action plan is yet to be approved by competent authority.					


 (Ashutosh Yadav)
 Executive Engineer
 Construction Division-I
 U.P. Jal Nigam (Urban)
 Prayagraj



45947

क्षेत्रीय कार्यालय उत्तर प्रदेश प्रदूषण नियंत्रण बोर्ड

आवास विकास परिषद कालोनी, सेक्टर-10, योजना संख्या-3, झूंसी, प्रयागराज - 211019

mail-roprayagrai@uppcb.in

संदर्भ सं० G016071 NPT OA No 200/2024 / 2026

दिनांक 30/03/2026

सेवा में,

प्रभागीय निदेशक,
सामाजिक वानिकी वन एवं वन्य जीव प्रभाग
/जिला गंगा समिति संयोजक,
प्रयागराज।

विषय: मा० राष्ट्रीय हरित अधिकरण, नई दिल्ली द्वारा ओ०ए० नं० 200/2024 एम०सी० मेहता बनाम यूनियन ऑफ इण्डिया व अन्य में पारित आदेश दिनांक 27.11.2025 के अनुपालन हेतु सूचना उपलब्ध कराने के सम्बन्ध में।

महोदय,

कृपया उपरोक्त विषयक अपने पत्रांक 3187/दिनांक 28.03.2026 का संदर्भ ग्रहण करने का कष्ट करें। दिनांक 30.03.2026 को सम्पन्न जिला गंगा समिति की बैठक में किये गये विचार-विमर्श के दौरान जनपद प्रयागराज में स्थापित सीवेज ट्रीटमेंट प्लांट (एस०टी०पी०) की अद्यतन स्थिति प्रेषित किये जाने हेतु अध्यक्ष महोदय द्वारा निर्देश दिये गये, जिसके अनुपालन के क्रम में इस पत्र के साथ Issues raised by applicant "As per Nov 2025 Affidavit of CPCB no STP is properly functional in the district." के क्रम में सादर अवगत कराना है कि जनपद प्रयागराज शहर में 10 एस०टी०पी० स्थापित एवं कार्यरत है, जिनको उ०प्र० जल निगम (ग्रामीण/शहरी), प्रयागराज द्वारा संचालन एवं रख-रखाव किया जाता है। वर्तमान में उक्त 10 एस०टी०पी० क्रियाशील एवं संचालित है, जिनका विवरण पत्र के साथ संलग्न कर आपके अवलोकनार्थ एवं अग्रिम आवश्यक कार्यवाही हेतु सादर प्रेषित है।

संलग्नक:-यथोपरि।

भवदीय,

(विजय)

क्षेत्रीय अधिकारी

प्रतिलिपि: मुख्य पर्यावरण अधिकारी (वृत्त-2), उ०प्र० प्रदूषण नियंत्रण बोर्ड, लखनऊ को सूचनार्थ सादर प्रेषित।

क्षेत्रीय अधिकारी

Details of STPs in Prayagraj

(Sampling Date: 07.03.2026-11.03.2026)

S. No.	Name and address of STP	Latitude	Longitude	Installed Capacity	River	Technology Used	Parameters
1	50 MLD STP, Numayadahi	25.384623	81.782607	50 MLD	River Yamuna	Bio-Tower + ASP	pH : 7.54 BOD (mg/L) : 24.9 COD(mg/L) : 88 TSS (mg/L) : 78 T.C. (MPN/100ml) : 2400 F.C. (MPN/100ml) : 920
2	80 MLD STP, Naini	25.418268	81.857759	80 MLD	River Yamuna	ASP	pH : 7.59 BOD (mg/L) : 27.6 COD(mg/L) : 96 TSS (mg/L) : 82 T.C. (MPN/100ml) : 2600 F.C. (MPN/100ml) : 920
3	42 MLD STP, Naini	25.417203	81.872196	42 MLD	River Yamuna	FCR	pH : 7.69 BOD (mg/L) : 25.3 COD(mg/L) : 88 TSS (mg/L) : 65 T.C. (MPN/100ml) : 2400 F.C. (MPN/100ml) : 780
4	10 MLD STP, Ponghat	25.461505	81.757735	10 MLD	River Ganga	Bio-Tower + ASP	pH : 7.51 BOD (mg/L) : 22.8 COD(mg/L) : 80 TSS (mg/L) : 64 T.C. (MPN/100ml) : 2100 F.C. (MPN/100ml) : 680
5	25 MLD STP, Kodra	25.464525	81.776803	25 MLD	River Ganga	Bio-Tower + ASP	pH : 7.58 BOD (mg/L) : 26 COD(mg/L) : 88 TSS (mg/L) : 80 T.C. (MPN/100ml) : 2300 F.C. (MPN/100ml) : 780
6	14 MLD STP, Phaphamau	25.523788	81.851228	14 MLD	River Ganga	FCR	pH : 7.55 BOD (mg/L) : 22.9 COD(mg/L) : 68 TSS (mg/L) : 60 T.C. (MPN/100ml) : 2200 F.C. (MPN/100ml) : 680

Analyzed by : *Blady*, *Sup*, *Ankita Mishra*, *gjh*

TF

Details of STPs in Prayagraj

(Sampling Date: 07.03.2026-11.03.2026)

7	60 MLD STP, Rajapur	25.493134	81.841148	60 MLD	River Ganga	UASB	pH : 7.42 BOD (mg/L) : 28.3 COD(mg/L) : 116 TSS (mg/L) : 96 T.C. (MPN/100ml) : 2400 F.C. (MPN/100ml) : 920
8	29 MLD STP, Salori	25.457302	81.878643	29 MLD	River Ganga	MBBR	pH : 7.38 BOD (mg/L) : 27.2 COD(mg/L) : 92 TSS (mg/L) : 78 T.C. (MPN/100ml) : 2600 F.C. (MPN/100ml) : 930
9	14 MLD STP, Salori	25.457382	81.878363	14 MLD	River Ganga	SBR	pH : 7.34 BOD (mg/L) : 19.4 COD(mg/L) : 52 TSS (mg/L) : 48 T.C. (MPN/100ml) : 2100 F.C. (MPN/100ml) : 610
10	16 MLD STP, Jhusi	25.403797	81.911419	16 MLD	River Ganga	FCR	pH : 7.62 BOD (mg/L) : 24.8 COD(mg/L) : 88 TSS (mg/L) : 76 T.C. (MPN/100ml) : 2200 F.C. (MPN/100ml) : 780

The standards as per MoEF & CC notification dt. 13.10.2017, titled "Applicable Effluent Discharge Standards for STPs"	pH	BOD	COD	TSS	TC	FC
	6.5-9.0	30 mg/L	-	<100 mg/L	-	<1000 MPN/100 ml

Analyzed by : *Blady*, *Sup*, *Ankita Mishra*, *gjh*

TF



45949 कार्यालय परियोजना प्रबन्धक,
गंगा प्रदूषण नियंत्रण इकाई,
उ० प्र० जल निगम (ग्रामीण), प्रयागराज

Email - pm1ganga.allahabad@gmail.com

पत्रांक : 237 / NGT / 03

दिनांक : 28 / 03 / 2026

सेवा में,

प्रभागीय निदेशक/सदस्य सचिव,
सामाजिक वानिकी, प्रभाग,
प्रयागराज।

विषय:- मा० राष्ट्रीय हरित अधिकरण, नई दिल्ली द्वारा Original Application No. 200/2014 MC Mehta Versus Union of India & Others में पारित आदेश दिनांक 27/11/2025 के अनुपालन हेतु सूचना उपलब्ध कराने के सम्बन्ध में।

सन्दर्भ:- आपका पत्रांक 1800 टीसी/22-10 दिनांक 28.03.2026

महोदय,

उपरोक्त विषयक सन्दर्भित पत्र का सन्दर्भ ग्रहण करने का कष्ट करें, जिसके द्वारा मा० राष्ट्रीय हरित अधिकरण, नई दिल्ली द्वारा Original Application No. 200/2014 MC Mehta Versus Union of India & Others में पारित आदेश दिनांक 27/11/2025 के अनुपालन हेतु सूचना उपलब्ध कराने हेतु अनुरोध किया गया है।

उक्त के सम्बन्ध में अवगत कराना है कि सन्दर्भित पत्र द्वारा वांछित सूचना निर्धारित प्रारूप पर भरकर अग्रिम एवं आवश्यक कार्यवाही हेतु प्रेषित है।

संलग्नक-उपरोक्तानुसार।

भवदीय

(एस. एस. परमार)
परियोजना प्रबन्धक

पृ०सं० एवं दिनांक- उपरोक्तानुसार।

प्रतिलिपि- निम्नलिखित को सूचनार्थ एवं आवश्यक कार्यवाही हेतु प्रेषित।

1. जिलाधिकारी/अध्यक्ष, जिला गंगा समिति, प्रयागराज।
2. नगर आयुक्त, नगर निगम, प्रयागराज।
3. अधीक्षण अभियन्ता, मण्डल कार्यालय, उ०प्र० जल निगम (ग्रामीण), प्रयागराज।
4. श्री अभिषेक श्रीवास्तव, परियोजना अभियन्ता।

परियोजना प्रबन्धक



45950

1474

उत्तर प्रदेश जल निगम (नगरीय)

कार्यालय अधिशासी अभियन्ता, निर्माण खण्ड (प्रथम),
93 यमुना बैंक रोड, कीडगंज, प्रयागराज-299003
Email : eecdalld@rediffmail.com

पत्रांक :- 466 / N.G.T. / 03 दिनांक: 28/03/2026

सेवा में,

प्रभागीय निदेशक/सदस्य सचिव,
सामाजिक वानिकी प्रभाग,
प्रयागराज।

विषय:- माननीय राष्ट्रीय हरित अधिकरण, नई दिल्ली में द्वारा Original Application No. 200/2014 M.C. Mehta Versus Union of India & Ors. में पारित आदेश दिनांक 27.11.2025 के अनुपालन हेतु सूचना उपलब्ध कराने के सम्बन्ध में।

महोदय,

उपर्युक्त विषयक अपने पत्रांक 1800/टीसी/22-10 दिनांक 28.03.2026 का सन्दर्भ ग्रहण करने का कष्ट करें, जिसके द्वारा माननीय राष्ट्रीय हरित अधिकरण, नई दिल्ली में योजित Original Application No. 200/2014 M.C. Mehta Versus Union of India & Ors. में पारित आदेश दिनांक 27.11.2025 के अनुपालन हेतु सूचना उपलब्ध कराने का अनुरोध किया गया है। आपके उक्त सन्दर्भित पत्र के क्रम में वांछित सूचना निर्धारित प्रारूप में भरकर इस पत्र के साथ संलग्न कर अग्रिम आवश्यक कार्यवाही हेतु प्रेषित की जा रही है।

संलग्नक:-उपरोक्तानुसार।

भबदीय
28/03/26

(आशुतोष यादव)
अधिशासी अभियन्ता

पृ0सं0/दिनांक-यथोपरि।

प्रतिलिपि- निम्नलिखित को सूचानार्थ एवं आवश्यक कार्यवाही हेतु प्रेषित।

1. जिलाधिकारी महोदय, प्रयागराज।
2. नगर आयुक्त, नगर निगम, प्रयागराज।
3. अधीक्षण अभियन्ता, निर्माण मण्डल, उ0प्र0 जल निगम (नगरीय), प्रयागराज।
4. श्री प्रफुल्ल कुमार सिंह, सहायक अभियन्ता।

अधिशासी अभियन्ता

Data Report

Duration:01-10-2025 00:00:00 To 04-04-2026 23:59:00

Interval Time : 1 Day

Station Name		Analyser Data					
No	Date Time	AN (mg/l)	BOD (mg/l)	COD (mg/l)	NN (mg/l)	PH (pH)	TSS (mg/l)
1	01-10-2025 00:00	0.92	3.91	20.97	0.50	7.43	4.88
2	02-10-2025 00:00	0.92	3.86	20.70	0.49	7.38	4.76
3	03-10-2025 00:00	0.92	3.90	20.92	0.50	7.40	4.86
4	04-10-2025 00:00	0.93	3.85	20.63	0.50	7.38	4.72
5	05-10-2025 00:00	0.98	3.87	20.76	0.51	7.32	4.73
6	06-10-2025 00:00	0.97	3.92	21.02	0.55	7.34	4.76
7	07-10-2025 00:00	0.97	3.94	21.15	0.52	7.36	4.75
8	08-10-2025 00:00	1.01	3.95	21.23	0.49	7.30	4.72
9	09-10-2025 00:00	1.00	4.01	21.58	0.50	7.32	4.83
10	10-10-2025 00:00	1.16	4.01	21.55	0.50	7.32	4.75
11	12-10-2025 00:00	0.92	5.06	27.39	0.55	7.35	14.28
12	13-10-2025 00:00	0.93	5.06	27.32	0.53	7.34	13.29
13	14-10-2025 00:00	0.91	5.15	28.47	0.53	7.31	14.71
14	15-10-2025 00:00	0.91	3.85	20.62	0.53	7.36	4.90
15	16-10-2025 00:00	0.89	3.91	20.99	0.51	7.32	4.92
16	17-10-2025 00:00	1.02	3.96	21.27	0.52	7.33	4.91
17	18-10-2025 00:00	0.74	3.89	20.86	0.52	7.34	4.85
18	19-10-2025 00:00	1.03	3.80	20.30	0.45	7.38	4.77
19	20-10-2025 00:00	0.92	3.91	20.97	0.56	7.41	4.88
20	21-10-2025 00:00	0.70	3.89	20.88	0.59	7.42	4.78
21	22-10-2025 00:00	0.81	3.87	20.72	0.56	7.38	4.74
22	23-10-2025 00:00	0.79	3.89	20.85	0.54	7.40	4.78
23	24-10-2025 00:00	0.81	3.92	21.04	0.55	7.35	4.81
24	25-10-2025 00:00	0.72	3.90	20.92	0.52	7.38	4.80
25	27-10-2025 00:00	0.86	3.98	21.38	0.58	7.33	4.80
26	28-10-2025 00:00	1.12	4.01	21.53	0.57	7.40	4.91
27	29-10-2025 00:00	0.96	4.08	21.95	0.60	7.40	4.93
28	30-10-2025 00:00	1.03	4.06	21.86	0.63	7.36	4.76
29	31-10-2025 00:00	1.16	4.13	22.27	0.64	7.41	4.92
30	01-11-2025 00:00	1.09	4.11	22.16	0.67	7.35	4.82
31	02-11-2025 00:00	1.03	4.15	22.36	0.69	7.32	4.82
32	03-11-2025 00:00	1.04	4.14	22.31	0.67	7.33	4.81
33	04-11-2025 00:00	0.94	4.20	22.67	0.65	7.34	4.80
34	05-11-2025 00:00	0.87	4.19	22.63	0.64	7.35	4.75
35	06-11-2025 00:00	0.86	4.25	22.94	0.65	7.36	4.81

Salori STP (Z1-S48) District- Prayagraj, Zone-Prayagraj 14 MLD

Category : STP

Plant Capacity : 14 MLD

Data Report

Duration:01-10-2025 00:00:00 To 04-04-2026 23:59:00

Interval Time : 1 Day

Station Name		Analyser Data					
No	Date Time	AN (mg/l)	BOD (mg/l)	COD (mg/l)	NN (mg/l)	PH (pH)	TSS (mg/l)
36	07-11-2025 00:00	0.88	4.26	23.02	0.58	7.35	4.89
37	08-11-2025 00:00	0.92	4.30	23.22	0.67	7.37	4.88
38	09-11-2025 00:00	0.87	4.36	23.61	0.70	7.33	4.83
39	10-11-2025 00:00	0.89	4.35	23.54	0.63	7.38	4.87
40	11-11-2025 00:00	0.87	4.36	23.60	0.71	7.40	4.84
41	12-11-2025 00:00	0.89	4.35	23.56	0.67	7.40	4.83
42	13-11-2025 00:00	0.86	4.43	23.98	0.72	7.34	4.84
43	15-11-2025 00:00	0.86	4.50	24.42	0.67	7.38	5.02
44	16-11-2025 00:00	0.91	4.54	24.66	0.76	7.38	4.82
45	17-11-2025 00:00	0.91	4.59	24.96	0.63	7.38	5.27
46	18-11-2025 00:00	0.90	4.60	25.01	0.76	7.32	4.99
47	19-11-2025 00:00	0.90	4.53	24.59	0.65	7.33	4.94
48	20-11-2025 00:00	0.90	4.58	24.86	0.76	7.34	4.90
49	21-11-2025 00:00	0.91	4.63	25.13	0.71	7.35	5.01
50	22-11-2025 00:00	0.92	4.63	25.12	0.74	7.33	4.89
51	23-11-2025 00:00	0.88	4.64	25.15	0.61	7.37	5.13
52	24-11-2025 00:00	0.86	4.67	25.30	0.71	7.37	4.98
53	25-11-2025 00:00	0.84	4.72	25.48	0.73	7.34	4.95
54	26-11-2025 00:00	0.88	4.70	25.43	0.68	7.41	5.03
55	27-11-2025 00:00	0.88	4.65	25.19	0.59	7.38	4.92
56	28-11-2025 00:00	0.94	4.66	25.23	0.55	7.36	4.99
57	29-11-2025 00:00	0.81	4.68	25.32	0.63	7.43	4.98
58	30-11-2025 00:00	0.74	4.88	26.17	0.82	7.36	6.88
59	01-12-2025 00:00	0.71	6.05	38.82	0.57	7.43	33.92*
60	02-12-2025 00:00	0.60	4.33	23.41	0.60	7.39	4.92
61	03-12-2025 00:00	0.66	4.42	23.97	0.80	7.41	4.90
62	04-12-2025 00:00	0.64	4.47	24.25	0.75	7.37	4.90
63	05-12-2025 00:00	0.64	4.54	24.62	0.66	7.38	4.98
64	06-12-2025 00:00	0.60	4.57	24.81	0.75	7.37	4.92
65	07-12-2025 00:00	0.66 (D)	5.57 (D)	33.31 (D)	0.82 (D)	7.34 (D)	5.35 (D)
66	08-12-2025 00:00	0.04	4.72	25.50	0.79	7.39	5.10
67	09-12-2025 00:00	0.09	4.71	25.45	0.87	7.38	4.96
68	10-12-2025 00:00	0.37	4.78	25.75	0.93	7.37	4.92
69	11-12-2025 00:00	0.53	4.81	25.86	0.77	7.38	4.95
70	12-12-2025 00:00	0.48	4.94	26.42	0.93	7.38	5.00

Salori STP (Z1-S48) District- Prayagraj, Zone-Prayagraj 14 MLD

45953

Category : STP

Plant Capacity : 14 MLD

Data Report

Duration:01-10-2025 00:00:00 To 04-04-2026 23:59:00

Interval Time : 1 Day

Station Name		Analyser Data					
No	Date Time	AN (mg/l)	BOD (mg/l)	COD (mg/l)	NN (mg/l)	PH (pH)	TSS (mg/l)
71	13-12-2025 00:00	0.56	4.86	26.06	0.77	7.37	4.92
72	14-12-2025 00:00	0.60	5.05	27.21	1.01	7.38	5.15
73	15-12-2025 00:00	0.61	5.04	27.13	0.92	7.42	5.18
74	16-12-2025 00:00	0.08	4.75	25.62	0.96	7.35	5.09
75	17-12-2025 00:00	0.46	4.78	25.75	1.02	7.40	4.97
76	18-12-2025 00:00	0.61	4.74	25.58	0.90	7.45	4.97
77	19-12-2025 00:00	0.76	4.75	25.64	0.81	7.44	4.99
78	20-12-2025 00:00	0.75	4.83	25.96	0.86	7.40	4.95
79	21-12-2025 00:00	0.79	4.92	26.32	0.88	7.42	5.00
80	22-12-2025 00:00	0.73	4.93	26.37	0.99	7.43	4.97
81	23-12-2025 00:00	0.71	5.03	27.05	1.18	7.37	5.09
82	24-12-2025 00:00	0.70	5.02	26.92	1.06	7.40	4.99
83	31-12-2025 00:00	0.53	5.42	31.56	0.46	7.32	11.49
84	04-01-2026 00:00	1.32	5.27	29.79	0.35	7.42	23.17
85	05-01-2026 00:00	1.54	3.18	17.28	0.29	7.46	4.65
86	06-01-2026 00:00	2.29	3.35	17.84	0.37	7.39	4.81
87	07-01-2026 00:00	3.00	3.69	19.68	0.39	7.41	5.82
88	08-01-2026 00:00	3.26	3.37	17.89	0.32	7.46	4.69
89	09-01-2026 00:00	4.39	3.40	17.99	0.31	7.45	4.68
90	10-01-2026 00:00	5.03	3.47	18.42	0.29	7.44	4.73
91	11-01-2026 00:00	4.97	3.56	18.93	0.31	7.43	4.70
92	12-01-2026 00:00	6.82	3.64	19.37	0.29	7.43	4.72
93	13-01-2026 00:00	8.55	3.86	20.66	0.30	7.49	4.88
94	14-01-2026 00:00	9.95	3.94	21.15	0.14	7.48	4.87
95	15-01-2026 00:00	10.60	4.08	21.98	0.36	7.47	4.93
96	16-01-2026 00:00	10.31	4.22	22.81	0.38	7.47	4.89
97	17-01-2026 00:00	10.32	4.37	23.63	0.32	7.41	5.11
98	18-01-2026 00:00	10.33	4.43	24.00	0.30	7.46	5.05
99	19-01-2026 00:00	9.44	4.42	23.93	0.27	7.45	4.90
100	20-01-2026 00:00	9.79	4.52	24.54	0.26	7.41	4.89
101	21-01-2026 00:00	9.71	4.65	25.21	0.26	7.42	5.00
102	22-01-2026 00:00	10.15	4.79	25.81	0.27	7.48	5.06
103	23-01-2026 00:00	10.19	4.97	26.53	0.26	7.52	5.29
104	24-01-2026 00:00	10.11	5.05	27.23	0.25	7.50	5.24
105	25-01-2026 00:00	11.63	6.06	38.92	0.27	7.46	9.25

* - Alert | D - No Discharge

Page 3 of 5

Salori STP (Z1-S48) District- Prayagraj, Zone-Prayagraj 14 MLD

45954

Category : STP

Plant Capacity : 14 MLD

Data Report

Duration:01-10-2025 00:00:00 To 04-04-2026 23:59:00

Interval Time : 1 Day

Station Name		Analyser Data					
No	Date Time	AN (mg/l)	BOD (mg/l)	COD (mg/l)	NN (mg/l)	PH (pH)	TSS (mg/l)
106	26-01-2026 00:00	9.89	5.09	27.71	0.28	7.45	5.21
107	27-01-2026 00:00	9.88	5.16	28.50	0.30	7.43	5.47
108	28-01-2026 00:00	10.69	5.41	31.43	0.29	7.47	6.75
109	29-01-2026 00:00	0.93	5.19	28.92	0.23	7.41	5.57
110	30-01-2026 00:00	1.20	5.19	28.83	0.31	7.43	5.21
111	31-01-2026 00:00	1.40	5.21	29.12	0.29	7.43	5.28
112	01-02-2026 00:00	2.04	5.25	29.58	0.40	7.36	5.20
113	02-02-2026 00:00	3.24	5.24	29.45	0.26	7.45	5.27
114	03-02-2026 00:00	6.18	5.28	29.87	0.36	7.40	5.24
115	04-02-2026 00:00	8.47	5.32	30.36	0.39	7.40	5.24
116	05-02-2026 00:00	9.25	5.29	30.08	0.25	7.40	5.23
117	06-02-2026 00:00	10.08	5.32	30.43	0.25	7.41	5.30
118	07-02-2026 00:00	9.11	5.38	31.14	0.32	7.36	5.30
119	08-02-2026 00:00	8.96	5.38	31.06	0.24	7.41	5.26
120	09-02-2026 00:00	8.94	5.43	31.64	0.24	7.45	5.44
121	10-02-2026 00:00	1.16	5.47	32.12	0.29	7.40	5.42
122	11-02-2026 00:00	1.83	5.49	32.40	0.33	7.39	5.22
123	12-02-2026 00:00	3.78	5.46	32.05	0.22	7.38	5.26
124	13-02-2026 00:00	4.41	5.48	32.30	0.25	7.37	5.17
125	14-02-2026 00:00	5.80	5.50	32.48	0.21	7.42	5.46
126	15-02-2026 00:00	8.02	5.49	32.38	0.22	7.43	5.27
127	16-02-2026 00:00	8.17	5.51	32.59	0.23	7.39	5.21
128	17-02-2026 00:00	0.52	6.64	44.75	0.20	7.43	6.02
129	18-02-2026 00:00	0.60	5.80	35.99	0.30	7.42	6.46
130	19-02-2026 00:00	0.84	5.75	35.37	0.28	7.39	9.26
131	20-02-2026 00:00	1.10	6.36	41.96	0.27	7.40	22.69
132	21-02-2026 00:00	1.32	6.10	39.30	0.26	7.35	18.31
133	22-02-2026 00:00	2.24	5.43	31.66	0.27	7.40	5.29
134	23-02-2026 00:00	6.91	5.43	31.73	0.26	7.43	5.30
135	24-02-2026 00:00	12.69	5.46	32.01	0.26	7.38	5.36
136	25-02-2026 00:00	15.77	5.45	31.95	0.26	7.43	5.26
137	26-02-2026 00:00	18.53	5.44	31.80	0.20	7.40	5.28
138	27-02-2026 00:00	19.63	5.58	33.42	0.26	7.40	6.33
139	28-02-2026 00:00	16.26	5.96	37.90	0.23	7.45	13.98
140	01-03-2026 00:00	10.23	6.19	40.19	0.21	7.41	18.68

* - Alert | D - No Discharge

Page 4 of 5

45955

Salori STP (Z1-S48) District- Prayagraj, Zone-Prayagraj 14 MLD

Category : STP

Plant Capacity : 14 MLD

Data Report

Duration:01-10-2025 00:00:00 To 04-04-2026 23:59:00

Interval Time : 1 Day

Station Name		Analyser Data					
No	Date Time	AN (mg/l)	BOD (mg/l)	COD (mg/l)	NN (mg/l)	PH (pH)	TSS (mg/l)
141	02-03-2026 00:00	12.25	5.64	34.09	0.20	7.42	6.53
142	03-03-2026 00:00	10.64	5.50	32.51	0.21	7.44	5.41
143	04-03-2026 00:00	13.11	5.51	32.61	0.23	7.48	5.37
144	05-03-2026 00:00	12.73	5.53	32.80	0.25	7.47	5.33
145	06-03-2026 00:00	9.00	7.49	51.07	0.24	7.43	16.20
146	07-03-2026 00:00	5.18	5.77	35.64	0.27	7.42	7.75
147	09-03-2026 00:00	5.12	5.59	33.53	0.24	7.44	5.44
148	10-03-2026 00:00	6.32	5.61	33.79	0.28	7.39	5.41
149	11-03-2026 00:00	7.99	5.61	33.76	0.25	7.40	5.36
150	12-03-2026 00:00	8.64	5.66	34.31	0.28	7.43	5.40
151	13-03-2026 00:00	8.24	5.63	33.98	0.17	7.45	5.47
152	14-03-2026 00:00	8.61	5.63	34.00	0.18	7.45	5.39
153	15-03-2026 00:00	8.42	5.63	34.02	0.17	7.43	5.46
154	16-03-2026 00:00	8.05	5.67	34.42	0.25	7.44	5.43
155	17-03-2026 00:00	0.90	5.70	34.88	0.21	7.45	5.94
156	18-03-2026 00:00	0.79	5.86	36.75	0.31	7.44	7.70
157	19-03-2026 00:00	1.06	6.17	40.05	0.29	7.42	14.21
158	20-03-2026 00:00	1.29	5.54	32.99	0.27	7.41	5.24
159	21-03-2026 00:00	1.61	5.56	33.17	0.27	7.41	5.28
160	22-03-2026 00:00	2.12	5.56	33.17	0.30	7.46	5.20
161	23-03-2026 00:00	2.38	5.56	33.17	0.27	7.36	5.24
162	24-03-2026 00:00	2.63	5.57	33.28	0.29	7.39	5.25
163	25-03-2026 00:00	3.36	5.58	33.37	0.40	7.38	5.25
164	26-03-2026 00:00	3.16	5.56	33.14	0.46	7.44	5.16
165	27-03-2026 00:00	4.42	5.59	33.51	0.51	7.45	5.35
166	28-03-2026 00:00	5.61	5.74	35.25	0.51	7.45	6.56
-	Minimum	0.04	3.18	17.28	0.14	7.30	4.65
-	Maximum	19.63	7.49	51.07	1.18	7.52	33.92
-	Average	3.76	4.84	27.42	0.48	7.40	6.12
-	Alarm Count	0	0	0	0	0	0

45956



कार्यालय अधिशासी अभियन्ता, बाढ़ कार्य खण्ड, प्रयागराज
Email id-ee.flood.alld@gmail.com

प्रेषक,

अधिशासी अभियन्ता,
बाढ़ कार्य खण्ड, प्रयागराज।

सेवा में,

प्रभागीय निदेशक/सदस्य सचिव,
सामाजिक वानिकी विभाग,
प्रयागराज।

पत्रांक : 50 / बा0का0खं0प्र0 / ओ0ए0 संख्या 200 / 2014 / दिनांक : 30/3/26

विषय : एन0जी0टी0 द्वारा ओ0ए0 संख्या 200 / 2014 एम0सी0 मेहता में पारित आदेश दिनांक 27.11.2025 के अनुपालन में जारी दिशा निर्देश के अनुपालन में अपेक्षित सूचनाओं के सम्बन्ध में

संदर्भ : आपका पत्रांक 1800 / टी0सी0 / 22-10 / दिनांक 28.03.2026

महोदय,

उपरोक्त विषय के सम्बन्ध में अवगत कराना है कि एन0जी0टी0 द्वारा ओ0ए0 संख्या 2214 एम0सी0 मेहता में पारित आदेश दिनांक 27.11.2025 के अनुपालन में जारी दिशा निर्देश के अनुपालन में अपेक्षित सूचना निर्धारित प्रारूप में निम्नवत् है :-

S. No.	DISTRICT	APPLICANT'S DATA	ISSUES RAISED BY APPLICANT	POINT-WISE COMPLIANCE	NODAL OFFICERS	STATUS OF PREPARATION/SUBMISSION OF DISTRICT GANGA PLANS	DISTRICT GANGA COMMITTEE BUDGETS
	Prayagraj		<p>> FPZ for main Rivers and tributaries</p> <p>> List of rivers-status to be verified:</p> <ol style="list-style-type: none"> 1. Sasur Khaderi River 2. Loni Nadi 3. Sokar Nadi 4. Tons River 5. Naina Nadi 6. Belan Nadi 7. Seoti Nadi 8. Gorma Nadi 	<ol style="list-style-type: none"> 1. जनपद प्रयागराज में गंगा नदी में निर्धारित फ्लड प्लेन जोन का कार्य लगभग 80 प्रतिशत पूर्ण हो चुका है तथा यमुना नदी में निविदा प्रक्रिया अभी शीघ्र ही पूर्ण हुयी है, माह अप्रैल से कार्य कराया जाना प्रस्तावित है। 2. जनपद प्रयागराज में विषयोंकित नदियों की स्थिति निम्नवत् है : <ol style="list-style-type: none"> 4. Tons River 5. Naiya Nadi 6. Belan Nadi 7. Seoti Nadi 8. Gorma Nadi <p>Reference : Topo Sheet No. G 44 Q4, G44 W1 शेष नदियों की जानकारी प्राप्त की जा रही है, प्राप्त होते ही सूचित कर दिया जाएगा।</p>	N.A.	N.A.	N.A.

अतः आख्या सूचनार्थ एवं आवश्यक कार्यवाही हेतु प्रेषित है।

अधिशासी अभियन्ता
बाढ़ कार्य खण्ड, प्रयागराज

पत्रांक : / बा0का0खं0प्र0 / प्राक्कलन / तददिनांक :

प्रतिलिपि अधीक्षण अभियन्ता, सिंचाई कार्य मण्डल, प्रयागराज को सूचनार्थ एवं आवश्यक कार्यवाही हेतु प्रेषित है।

अधिशासी अभियन्ता
बाढ़ कार्य खण्ड, प्रयागराज

कार्यालय जिलाधिकारी, प्रयागराज ।

पत्रांक - 1466 टीसी / 22-10

प्रयागराज दिनांक - 05/02/2026

आदेश

मा० राष्ट्रीय हरित अधिकरण, नई दिल्ली में विचाराधीन Original Application No. 200/2014 (IA No. 340/2022, MA No. 872/2018, MA No. 875/2014 MA No. 480/2018) M. C. Mehta Versus Union of India & Ors. में पारित मा० अधिकरण के आदेश दिनांक 27.11.2025 (छायाप्रति संलग्न का संदर्भ ग्रहण करने का कष्ट करें, जिसका क्रियात्मक अंश निम्नवत है -

We also take note of the fact that in term of the clause 56 of the Ganga rejuvenation order every District Ganga Committee is required to nominate a nodal officer for the purpose of the order. Clause 56 provides as under :-

"Clause 56

56. Designation of Nodal Officer. (1) Every District Ganga Committee shall nominate as Nodal Officer for the purposes of this Order -

(a) the Sarpanch of Gram Sabha of every village in the areas abutting the River Ganga and its tributaries;

(b) in case of an area, not being village abutting the River Ganga, the Chairperson of Municipality Planning Committee or Metropolitan Planning Committee or Chairperson of any local authority, as the Chairperson of the District Ganga Committee.

(2) Every Nodal Officer nominated under sub-paragraph (1) shall take measures to prevent the pollution of River Ganga and remedial action for 12 protection of River Ganga or its River bed abutting the specified District."

उक्त आदेश के अनुपालन तथा जनपद की जिला गंगा समिति द्वारा सुचारू कार्यवाही सुनिश्चित करने हेतु क्लॉज 56 के अन्तर्गत निम्नलिखित अधिकारियों को नोडल नामित किया जाता है:-

- 1- ग्राम सभा (ग्राम प्रधान/सरपंच) हेतु: - जिला पंचायती राज अधिकारी, प्रयागराज सह समस्त गंगा ग्रामों के ग्राम प्रधान सहित।
- 2- नगर पंचायत हेतु: - अधिषासी अधिकारी-समस्त नगर पंचायत, प्रयागराज ।
- 3- योजना समिति एवं स्थानीय प्राधिकरण: - नगर आयुक्त प्रयागराज ।

उक्त समस्त नोडल अधिकारियों को निर्देशित किया जाता है कि राष्ट्रीय स्वच्छ गंगा मिशन (NACG) की अधिसूचना 7 अक्टूबर 2016 एवं समय-समय पर जारी अन्य निर्देशों का अनुपालन कराना सुनिश्चित करें।

संलग्नक-उपरोक्तानुसार।

मनीष कुमार वर्मा
जिलाधिकारी, अध्यक्ष
जिला गंगा समिति, प्रयागराज

पु०सं० - 1466 टीसी / 22-10. /समदिनांकित।

प्रतिलिपि- निम्नलिखित को सूचनार्थ एवं आवश्यक कार्यवाही हेतु प्रेषित।

- 1-प्रभागीय निदेशक/सदस्य सचिव, जिला गंगा समिति प्रयागराज
- 2 मुख्य विकास अधिकारी/नोडल अधिकारी, जिला गंगा समिति प्रयागराज
- 3 -नगर आयुक्त प्रयागराज।
- 4-जिला पंचायत अधिकारी, प्रयागराज।
- 5-समस्त अधिशाषी अधिकारी, नगर पंचायत, प्रयागराज

०५१.५५
मनीष कुमार वर्मा
जिलाधिकारी/अध्यक्ष
जिला गंगा समिति, प्रयागराज

45959

कार्यालय जिलाधिकारी, प्रयागराज।

पत्रांक:-183 /7-पं0/ SBM-G/ कार्यालय आदेश/2025-28

दिनांक:- 07/04/2026

कार्यालय आदेश

मा0 राष्ट्रीय हरित अधिकरण (NGT) द्वारा ओ0एस0 संख्या-200/2014 (IA NO.340/2022,MA No 480/2018, 872/2018, 875/2014) में परित आदेश दिनांक 27.11.2025 के अनुपालन में राष्ट्रीय स्वच्छ गंगा मिशन (NMCG) की अधिसूचना (Ganga Notification) के क्लाज-58 के अन्तर्गत कार्यवाही सुनिश्चित किये जाने हेतु नोडल अधिकारियों के नामांकन के निर्देश निर्गत किये गये हैं।

उक्त के क्रम में इस कार्यालय के पत्र संख्या-1488 टी0सी0/22-10 दिनांक 05 फरवरी, 2026 द्वारा जिला पंचायत राज अधिकारी प्रयागराज एवं समस्त गंगा ग्राम प्रधान को नोडल अधिकारी नामित किया गया है। क्लाज-58 के प्रावधानों के अनुसार गंगा नदी एवं इसकी सहायक नदियों के तटीय क्षेत्रों में स्थित प्रत्येक गंगा ग्राम पंचायत के ग्राम प्रधान नोडल अधिकारी के रूप में कार्य करेंगे।

सम्बन्धित नोडल अधिकारी अपने क्षेत्र में गंगा नदी एवं उसकी सहायक नदियों में प्रदूषण की रोकथाम, स्वच्छता, संरक्षण एवं आवश्यकतानुसार सुधारात्मक उपाय सुनिश्चित करेंगे तथा नदी तटों के संरक्षण हेतु प्रभावी कार्यवाही करेंगे। यदि नोडल अधिकारी ऐसा नहीं कर पाते हैं तो उपधारात्मक कार्यवाही हेतु जिला गंगा समिति के अध्यक्ष को अवगत करावेंगे।

उक्त के अनुपालन में जिला गंगा समिति नामित का गठन किया गया है, जिसमें समस्त गंगा ग्रामों के ग्राम प्रधानों को नोडल नामित किया गया है। इनका विवरण निम्नवत् है:-

क्लाज-58 के अन्तर्गत गंगा ग्राम पंचायतों में ग्राम प्रधान नोडल अधिकारी के रूप में नामित किये गये की सूचना					
क्र. सं.	विकास खण्ड का नाम	गंगा/सहायक नदी	ग्राम पंचायत का नाम	ग्राम प्रधान/नोडल अधिकारी का नाम	मोबाइल नं०
1	2	3	4	5	6
1	बहादुरपुर	गंगा	बहादुरपुर ता0. इब्राहिमपुर	जंग बहादुर	9682040359
2	बहादुरपुर	गंगा	बजहों	सरोज सिंह	9935314063
3	बहादुरपुर	गंगा	भदकार उपरहार	कमला देवी	7985378686
4	बहादुरपुर	गंगा	ढोकरी उपरहार	विकास सिंह सौरभ	9506290023
5	बहादुरपुर	गंगा	दुबावल उपरहार	धर्मेन्द्र गिरी	9984165110
6	बहादुरपुर	गंगा	जमुनीपुर	धर्मेन्द्र कुमार त्रिपाठी	9839314232
7	बहादुरपुर	गंगा	ककरा उपरहार	पान कुमारी	9839618179
8	बहादुरपुर	गंगा	लीलापुर खुर्द	रमा शंकर यादव	8853689014
9	बहादुरपुर	गंगा	लीलापुर कला	मीरा सरोज	8127186620
10	बहादुरपुर	गंगा	मलखानपुर	राम लखन	9621875638
11	बहादुरपुर	गंगा	नवावों उर्फ नीमीकला	रंजना देवी	6394640010
12	बहादुरपुर	गंगा	पट्टी बैरीशाल	भगवंदा	8127260236
13	बहरिया	गंगा	धरमपुर उर्फ धुरवों	शनि देवी	7388635416
14	बहरिया	गंगा	हेतापट्टी	अजय कुमार	8318558613
15	बहरिया	गंगा	कुसुंगुर	कपिल देव	9511476813
16	बहरिया	गंगा	पैगम्बरपुर	लाल बहादुर	9450586469
17	भगवतपुर	गंगा	अहमदपुर असरौली	नूर जोहरा	8303451427
18	भगवतपुर	गंगा	गोपालपुर	राज करन सिंह	7905199727
19	भगवतपुर	गंगा	हटवा	नईमउद्दीन	7355402055
20	भगवतपुर	गंगा	मीरापुर तालुका	शर्मिला भारती	9936971491
21	भगवतपुर	गंगा	रसूलपुर काशीपुर	मो0 आबिद	7880600177
22	भगवतपुर	गंगा	टिकरी उपरहार	शहनाज बेगम	9794206137
23	भगवतपुर	गंगा	उजैहिनी गोपालपुर	बच्चू लाल	9936803275
24	भगवतपुर	गंगा	उजैहिनी आइमा	हरीश चन्द्र	9793071672
25	चाका	गंगा	पिपरोंव	पार्वती देवी	9695028551
26	हण्डिया	गंगा	बिझौली	अखिलेश	7897891248
27	हण्डिया	गंगा	दुलापुर	धर्मराज यादव	8932980064
28	हण्डिया	गंगा	गोड़री	सधन देवी	9415613615

क्र० स०	विकास खण्ड का नाम	गंगा/सहाय क नदी	ग्राम पंचायत का नाम	ग्राम प्रधान/नोडल अधिकारी का नाम	मोबाइल न०
29	हण्डिया	गंगा	कसौधन उर्फ लाक्षागृह	दुर्गा देवी	6307791887
30	हण्डिया	गंगा	किहुनी	नन्द लाल	8127404802
31	हण्डिया	गंगा	पिपरी	अनादेश्वरपुरी	7905247753
32	हण्डिया	गंगा	रावतपुर	सीमा तिवारी	9598422127
33	हण्डिया	गंगा	समहौ	बब्लू यादव	8127704697
34	हण्डिया	गंगा	टेलाखौंस	मधु देवी	8127936273
35	करछना	गंगा	डीहा उपरहार	प्रेम चन्द्र	8932884455
36	करछना	गंगा	गडैला उपरहार	विनय कुमार	6388807737
37	करछना	गंगा	कबरा	बब्लू	8175805920
38	करछना	गंगा	पनासा उपरहार	नागेन्द्र कुमार पाण्डेय	6394593010
39	करछना	गंगा	रामपुर उपरहार	निर्मला देवी	9956873760
40	करछना	गंगा	सेमरहा उपरहार	श्री शंकर	7355194578
41	कौडिहार	गंगा	चफरी उपरहार	फिरदौस जहाँ	8874307463
42	कौडिहार	गंगा	दादनपुर	रामचन्द्र पटेल	9559822492
43	कौडिहार	गंगा	फतुहपुर उपरहार	मोहम्मद तारिक	8423431537
44	कौडिहार	गंगा	ककरा	रूप लाल	9935785764
45	कौडिहार	गंगा	कूरसर उपरहार	मधु वर्मा	6394330531
46	कौडिहार	गंगा	मोहम्मदपुर हथिगहौ	कृष्ण मुरारी यादव	9935423815
47	कौडिहार	गंगा	मुबारकपुर पुरन	राम नारायन यादव	7522870866
48	कौडिहार	गंगा	मुबारकपुर उपरहार	फैज बानों	9794286199
49	कौडिहार	गंगा	पूरेघासी	संजय सिंह	9795784464
50	कौडिहार	गंगा	सुल्तानपुर	सूर्यभान यादव	7800135151
51	माण्डा	गंगा	बभनी हेठार	ऑंचल	7307329773
52	माण्डा	गंगा	बादपुर उपरहार	उषा देवी	7738994298
53	माण्डा	गंगा	बामपुर उपरहार	पुजा तिवारी	9415770836
54	माण्डा	गंगा	दिधिया	सुमन	9956628220
55	माण्डा	गंगा	महेवाकला उपरहार	दीपक कुमार	9452370674
56	माण्डा	गंगा	टिकरी	नीता देवी	9005309747
57	माण्डा	गंगा	उमापुर कला	राम किशुन	9935196619
58	सैदाबाद	गंगा	बाहरपुर	सर्वेश कुमार	8299321567
59	सैदाबाद	गंगा	बजहौ मिश्रान	कृष्ण नन्द तिवारी	8953918026
60	सैदाबाद	गंगा	बडौली	अशोक कुमार	9935353652
61	सैदाबाद	गंगा	दुमदुमा	रेनू देवी	9454283080
62	सैदाबाद	गंगा	गनेशीपुर उपरहार	सुरेश चन्द्र	9598256235
63	सैदाबाद	गंगा	जमशेदपुर उर्फ लालापुर	रामा यादव	9795481112
64	सैदाबाद	गंगा	रसूलपुर मवैया	बसंती देवी	9454383131
65	सैदाबाद	गंगा	संग्राम पट्टी	शिव नन्दन	7559853443
66	सैदाबाद	गंगा	तेलियातारा	चन्द्रशेखर	8756977734
67	सैदाबाद	गंगा	उसमापुर	ज्ञान देवी	9140224529
68	श्रृंगवेरपुर धाम	गंगा	बरईपुर रामनगर	बिन्दु देवी	7985968040
69	श्रृंगवेरपुर धाम	गंगा	गनीपुर	राधेश्याम	6306145082
70	श्रृंगवेरपुर धाम	गंगा	सरौंय दादन उपरहार	गेंदा देवी	7571041005
71	श्रृंगवेरपुर धाम	गंगा	श्रृंगरौर उपरहार	राजू	9721357302
72	सोरांव	गंगा	जगदीशपुर पूरेचन्दा	योगेश तिवारी	8707065029
73	सोरांव	गंगा	जैतवारडीह	महेन्द्र गिरी	9451600096
74	सोरांव	गंगा	मनसैता	जानकी नाथ यादव	7905206290
75	सोरांव	गंगा	पंडिला	राम अचल यादव	9935692807
76	उरुवां	गंगा	अछोला उपरहार	गरिमा	9005187548

88

क्र० स०	विकास खण्ड का नाम	गंगा/सहाय क नदी	ग्राम पंचायत का नाम	ग्राम प्रधान/नोडल अधिकारी का नाम	मोबाइल नं०
77	उरुवां	गंगा	भभौरा उपरहार	नीता देवी	8127925048
78	उरुवां	गंगा	भुईपारा उपरहार	गुड्डु यादव	8187950981
79	उरुवां	गंगा	बिजौरा	दशरथ लाल	9793390178
80	उरुवां	गंगा	चौकठा नरवर	मंगला पटेल	9651964650
81	उरुवां	गंगा	चौकठा उपरहार	कंचन मिश्रा	8737886865
82	उरुवां	गंगा	देवहटा	लाल बहादुर	9793508956
83	उरुवां	गंगा	जेरा	रीता देवी	9936366820
84	उरुवां	गंगा	कनेडा उपरहार	केशव दास	9956864025
85	उरुवां	गंगा	कंजौली उपरहार	शान्ति देवी	9935317764
86	उरुवां	गंगा	मदरा मुकुन्दपुर	राम सागर	9129151711
87	उरुवां	गंगा	ओनौर उपरहार	रमेश चन्द्र	9415139337
88	उरुवां	गंगा	पकरी सेवार उपरहार	रेनु पाण्डेय	7985330751
89	उरुवां	गंगा	परानीपुर उपरहार	बीनू सिंह	9695755300
90	उरुवां	गंगा	परवा उपरहार	हेमेन्द्र मिश्रा	9899049650
91	उरुवां	गंगा	रैपुरा उपरहार	अनीता देवी	9936323880
92	उरुवां	गंगा	सरौंय कला	धरवेन्द्र कुमार मिश्रा	7317743618
93	उरुवां	गंगा	उपरौडा उपरहार	अकाक्षिका	9695965183

उक्त समस्त नोडल अधिकारियों को निर्देशित किया जाता है कि राष्ट्रीय स्वच्छ गंगा मिशन (NMCG) की अधिसूचना 07 अक्टूबर 2016 एवं समय-समय पर निर्गत निर्देशों का अक्षरशः अनुपालन सुनिश्चित करें। यदि कार्य में किसी प्रकार की शिथिलता पायी जाती है, तो सम्बन्धित नोडल अधिकारी के विरुद्ध नियमानुसार आवश्यक कार्यवाही की जायेगी।

(मनीष कुमार वर्मा)
जिलाधिकारी
प्रयागराज।

पत्रांक

/तददिनांकित

प्रतिलिपि-निम्नलिखित को सूचनार्थ एवं आवश्यक कार्यवाही हेतु प्रेषित-

1. समस्त गंगा ग्राम पंचायतों के ग्राम प्रधानों को आदेश पालनार्थ।
2. सचिव गंगा ग्राम पंचायतों को आदेश पालनार्थ।
3. सहायक विकास अधिकारी (पं०), गंगा विकास खण्ड जनपद प्रयागराज को सूचनार्थ एवं आवश्यक कार्यवाही हेतु प्रेषित।
4. खण्ड विकास अधिकारी, गंगा विकास खण्ड जनपद प्रयागराज को सूचनार्थ एवं आवश्यक कार्यवाही हेतु प्रेषित।
5. जिला पंचायत राज अधिकारी प्रयागराज अनुपालन सुनिश्चित कराने हेतु प्रेषित।
6. प्रभागीय वनाधिकारी, सदस्य संयोजक जिला गंगा समिति, प्रयागराज को सूचनार्थ।
7. उपनिदेशक पंचायत प्रयागराज मण्डल प्रयागराज को सूचनार्थ।
8. मुख्य विकास अधिकारी महोदया, प्रयागराज को सूचनार्थ।
9. मिशन निदेशक, महोदय, स्वच्छ भारत मिशन (ग्रामीण) उत्तर प्रदेश।

जिलाधिकारी
प्रयागराज।

आपके पत्र के अनुसार तद्विषय सूचनाओं के मेल द्वारा आप की सेवा में सूचनाएं प्रेषित हैं।

संलग्नक:- उपरोक्तानुसार।

H. M.
प्रभाषीय निदेशक/संयोजक
जिला गंगा समिति
उन्नाव

संख्या 2376 /समदिनांकित

प्रतिलिपि-निम्नलिखित को अवलोकनार्थ प्रेषित-

1. जिलाधिकारी/अध्यक्ष, जिला गंगा समिति, उन्नाव।
2. मुख्य विकास अधिकारी/नोडल अधिकारी जिला गंगा समिति उन्नाव।
3. अपर जिलाधिकारी /नमामि गंगे उन्नाव को सूचनार्थ एवं आवश्यक कार्यवाही हेतु प्रेषित।

H. M.
प्रभाषीय निदेशक/संयोजक
जिला गंगा समिति
उन्नाव

**नमामि
गंगा**

कार्यालय- प्रभागीय निदेशक/सदस्य संयोजक
सामाजिक वानिकी प्रभाग/ जिला गंगा समिति, जनपद रायबरेली (उ०प्र०)

पत्रांक: 3392/29-1/NGT आदेश

दिनांक: 22.01.2026

सेवा में,

परियोजना निदेशक
राज्य स्वच्छ गंगा मिशन
उत्तर प्रदेश लखनऊ

विषय: मा० राष्ट्रीय हरित अधिकरण, नई दिल्ली में योजित व वर्तमान में विचाराधीन O.A. No 200/2014 M.C Mehta Vs Union of India & Others में परित आदेश दिनांक 27.11.2025 के अनुपालन हेतु सूचना उपलब्ध कराने के संबंध में।

सन्दर्भ:- परियोजना निदेशक, राज्य स्वच्छ गंगा मिशन उ०प्र० पत्रांक 80/250/एस.एम.सी.जी.-यूपी/01 दिनांक 19.01.2026 एवं सचिव, उत्तर प्रदेश शासन, पर्यावरण, वन एवं जलवायु परिवर्तन अनुभाग-7, संख्या- एन०जी०टी०-29/81-7-2026-43 (पर्या)/2014 टी०सी०- 3 दिनांक 09-01-2026

महोदय,

उपरोक्त संदर्भित पत्र के क्रम में मा० राष्ट्रीय हरित अधिकरण, नई दिल्ली में योजित व वर्तमान में विचाराधीन O.A. No 200/2014 M.C Mehta Vs Union of India & Others में परित आदेश दिनांक 27.11.2025 के सम्बन्ध में आवश्यक सूचनाओं को संकलित कर सादर प्रेषित है।

कृपया स्वीकार कर आवश्यक कार्यवाही करने का कष्ट करें. सादर धन्यवाद।

भवदीय

प्रभागीय निदेशक/सदस्य सचिव
सामाजिक वानिकी प्रभाग/ जिला गंगा समिति
जनपद रायबरेली

पत्रांक: 3392/29-1/NGT आदेश

प्रतिलिपि:

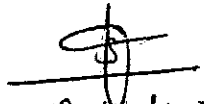
1. सचिव, उत्तर प्रदेश शासन, पर्यावरण, वन एवं जलवायु परिवर्तन विभाग लखनऊ
2. सदस्य सचिव उ०प्र० प्रदुषण नियंत्रण बोर्ड लखनऊ
3. जिलाधिकारी/अध्यक्ष, जिला गंगा समिति, रायबरेली।
4. मुख्य विकास अधिकारी/नोडल अधिकारी, जिला गंगा समिति रायबरेली।

प्रभागीय निदेशक/सदस्य सचिव
सामाजिक वानिकी प्रभाग/ जिला गंगा समिति
जनपद रायबरेली

Report format for NGT Order No. 200/2014 MC Mehta V/s Union of Others

- What is the status on STP commissioning and household connections? – 18 MLD STP Commission^{ed} and 4150 No House connection has been done. *and 13610 connection is in progress to be completed by June 2026.*
- Are there any industries or industrial cluster?
- What is the status of CETP/ PETP? –
- Where will the tapped drains discharge? – 3 Drains are partially tapped and treated into 18 MLD STP.
- What is status of STP proposed on 10.12.23? – DPR sent to NMCG on 14.01.2026 by U.P.J.N. (Rural) Lucknow
- List of rivers- status to be verified: 1. Sai River 2. Loni River – Sai River

District	Total Drains and Tapping Status	STP Capacity (MLD)	STP Completion time	Sewerage Network Status	Nodal Officer	Action Taken	District Ganga Plan Status	Budget Details	Utilization	River Treated as Drains	Remarks
Nagar Palika Parished Raebareli	Total Drains- 07, Partially Tapped- 03	18 MLD	26.12.2023	150.00-Km Laid							207.00 Km sewer line sanctioned and about 150.00 km sewer line has been laid, rest is in progress
		30 MLD Proposed	-	-							For tapping of 07 drains DPR sent to NMCG for administrative approval


 22/01/2026
 Executive Engineer
 Construction Division
 U.P. Jal Nigam (Urban)
 Raebareli



कार्यालय परियोजना प्रबन्धक, निर्माण इकाई, उ०प्र० जल निगम(ग्रामीण),

तृतीय जलकल परिसर, कठौताझील, विकल्प खण्ड, गोमती नगर, लखनऊ-226010

Email Id- pm_nir_upjn@yahoo.in

पत्रांक 70

/ डब्लू-24

/ 05

दिनांक- 21/01/2026

सेवा में,

प्रभागीय निदेशक/सदस्य सचिव,
सामाजिक वानिकी प्रभाग/जिला गंगा समिति,
जनपद-रायबेली (उ०प्र०)।

विषय:- मा० राष्ट्रीय हरित अधिकरण, नई दिल्ली में विचाराधीन Original Application No. 200/2014 M.C. Mehta Vs Union of India & Others में पारित आदेश दिनांक 27.11.2025 के अनुपालन हेतु सूचना उपलब्ध कराने के सम्बन्ध में।


महोदय,

उपरोक्त विषयक अपने कार्यालय के पत्रांक 3327/29-1/NGT आदेश दिनांक 20.01.2026 का सन्दर्भ ग्रहण करने का कष्ट करें, जिसके माध्यम से मा० राष्ट्रीय हरित अधिकरण, नई दिल्ली में विचाराधीन Original Application No. 200/2014 M.C. Mehta Vs Union of India & Others में पारित आदेश दिनांक 27.11.2025 के अनुपालन हेतु वांछित सूचना उपलब्ध कराने हेतु निर्देशित किया गया है।

अतः उक्त के अनुपालन में जनपद रायबरेली में इस कार्यालय से सम्बन्धित सूचना संलग्नकर आवश्यक कार्यवाही हेतु प्रेषित है।

संलग्नक:- उपरोक्तानुसार।

भवदीय



(एस०पी० सराज)

परियोजना प्रबन्धक

पृ०सं० एवं दिनांक उपरोक्तानुसार।

प्रतिलिपि निम्नलिखित को सूचनार्थ एवं आवश्यक कार्यवाही हेतु प्रेषित।

1. मुख्य अभियन्ता (ल०क्षे०), उ०प्र० जल निगम (ग्रामीण), लखनऊ।
2. अधीक्षण अभियन्ता, मण्डल कार्यालय, उ०प्र० जल निगम (ग्रामीण), लखनऊ।
3. इं० विवेक कुमार शुक्ला, परियोजना अभियन्ता।
4. इं० अंकित श्रीवास्तव, सहायक परियोजना अभियन्ता।


परियोजना प्रबन्धक

45967

MC MEHTA Vs Uol
O.A NO. 200 of 2014
State of Uttar Pradesh

District Name: Raebareli

District	Total Drains/ Tapping Status/Discharge (MLD)			STP Capacity (MLD)	STP Completion Timeline	Sewerage Network Status	Nodal Officer	Action Taken	District Ganga Plan Status	Budget Details	Utilization	River Treated as Drains	Remarks
1	2	3	4	5	6	7	8	9	10	11	12	13	14
NPP, Raebareli	Mahanandpur	Untapped	7.4	18 MLD	Existing			These 03 drains will be tapped and diverted to existing 18 MLD STP, whose DPR has been sent to NMCG, New Delhi on dt. 14.01.2026.					
	Industrial Area		2.3										
	Indira Nagar		7.4										
	Kanpur Road	Untapped	3.2	30 MLD	Proposed			DPR has been sent to NMCG, New Delhi on dt. 14.01.2026.					
	Surjapur/Rajghat Bandha	Untapped	7.8										
	Police Line	Untapped	5.5										
	Lohanipur/Rewtiram	Untapped	2.3										
NP, Dalmau				8 KLD FSTP	Proposed			LOA issued to Firm M/s Aastha Enviro Engineers Pvt. Ltd. on dt. 30.12.2025.					


 21/11/26
 Project Manager
 Construction Unit
 U.P. Jal Nigam (Rural)
 Lucknow

No. Pr - 12012/20/2020 - O/o Project Development (UP) NMCG

भारत सरकार, जल शक्ति मंत्रालय

जल संसाधन, नदी विकास एवं गंगा संरक्षण विभाग

राष्ट्रीय स्वच्छ गंगा मिशन

प्रथम तल, मेजर ध्यानचंद नेशनल स्टेडियम,

इंडिया गेट, नई दिल्ली

दिनांक: 28th August 2024

सेवा में,


The Principal Secretary (UDD) & Project Director (UP-SMCG),
Plot No. 18, Sector 7, Gomti Nagar Extension,
Lucknow, UP – 226002

Sub: Administrative Approval and Expenditure Sanction for the project on "Faecal Sludge Management" for pollution abatement of river Ganga at Dalmau, Raebareli, Uttar Pradesh under Namami Gange Program, with 100% central sector support at an estimated cost of ₹4.40 Crore (Rupees Four Crore and Forty Lakh only) including GST.


महोदय,

I am directed to convey the grant of Administrative Approval and Expenditure Sanction (AA&ES) for the project "Faecal Sludge Management" for abatement of pollution of river Ganga at Dalmau, Raebareli, Uttar Pradesh under National Ganga Plan (NGP) – Non EAP budget head of Namami Gange Mission – II, with 100% central sector support at an estimated cost of **₹4.40 Crore (Rupees Four Crore and Forty Lakh only) including GST** with the following major components:

- i. 8 KLD Faecal Sludge treatment plant;
 - ii. Cess pool vehicle – 2 Nos. (4000L + 1000L);
 - iii. Solar Power plant 15 KW including 1 No. of Solar Inverter;
 - iv. Creating Enabling Environment –
 - a. Training of ULB & UPJN officials and public participation;
 - b. Sanitation surveys, geo-tagging of all properties along with web based GIS & MIS;
 - c. Communication & Public Outreach
 - v. 5 years Operation & Maintenance
2. The summary of cost is given at **Annexure-I**.
 3. Administrative Approval and Expenditure Sanction for the project is granted subject to General & Technical conditions as per **Annexure-II**, Specific conditions and directions of EC as per **Annexure-III** and Financial conditions as per **Annexure IV**.
 4. The period of completion of the project is 12 (Twelve) months including bidding 3 months & trial run 1 month 8 months for construction from the date of issue of AA&ES. The procurement of goods and services shall be made strictly as per the 'NGRBA programme framework' and various other guidelines of NMCG. The detailed schedule of the project implementation is given in **Annexure-V**.



5. SMCG-UP and EA (Uttar Pradesh Jal Nigam – Rural) may ensure that there are no overlaps with the works being undertaken by the State Government and may obtain necessary permissions / clearances, including possession of required land parcels for the project before awarding the contract.
6. Any cost escalation over and above the sanctioned cost due to delay in land acquisition, change in scope post approval of AA&ES etc., will be borne by Government of Uttar Pradesh.
7. The grantee institution i.e State Mission for Clean Ganga (SMCG) Uttar Pradesh is a registered society of the State Government constituted with the objective of effective implementation of the Namami Gange programme activities at the State level, and the State is responsible in the long term for the conservation and health of the state's stretch of the river Ganga.
8. The sanctioned cost of the project will be borne from the 'National Ganga Plan – Non EAP' budget head of Namami Gange Mission-II and expenditure incurred will be booked under the component "Nirmal Ganga - Infrastructure Development and Asset Creation - Pollution Abatement Management – Sewerage Infrastructure – Faecal Sludge Management (FSTP-DBOT) project. The NMCG/Government of India reserves the right to withdraw the sanction at any stage, if it is convinced that the fund has not been properly utilized or appropriate progress is not being made.
9. In case of violation of any of the conditions of the grant or in case of closure or dissolution of the grantee organization, the Government shall take possession of all the assets of the organization acquired out of the Government grants and use them in any manner deemed appropriate or to recover from the organization the value of such assets at its discretion.
10. This AA&ES is issued based on the appraisal and sanction of the Executive Committee vide its 56th meeting held on 13th August 2024 as well as the approval of Director General – National Mission for Clean Ganga vide e-office Note#59 dated 28.08.2024 and concurrence of ED (Finance), NMCG vide e-office Note#54 dated 25.08.2024.


(बिनोद कुमार)

निदेशक (परियोजनाएँ), एनएमसीजी

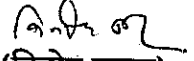
जानकारी एवं आवश्यक कार्यवाही हेतु प्रतिलिपि:

- 1) The Chief Secretary, Government of Uttar Pradesh, Lucknow-226001.
- 2) The Managing Director, Uttar Pradesh Jal Nigam – Rural, 6, Rana Pratap Marg, Lucknow - 226001
- 3) The District Magistrate/ Chairman, District Ganga Committee, Raebareli, Uttar Pradesh.
- 4) The Executive Officer, Dalmau Nagar Panchayat, Dalmau Road, Dalmau, Uttar Pradesh, 229203

जानकारी हेतु प्रतिलिपि:

- 1) PS to Hon'ble Minister (MoJS), Shram Shakti Bhawan, New Delhi
- 2) PPS to Secretary, MoJS, DoWR, RD & GR, Shram Shakti Bhawan, New Delhi
- 3) PS to DG/ DDG/ ED (Projects) / ED (Finance) / ED (Technical) / ED (Admin), NMCG, New Delhi.

- 4) Dr. R C Vaishya, Environmental Engineering Division, Department of Civil Engineering, MNIT, Prayagraj, UP - 211004.
- 5) NMCG Officials/ Sanction Folder/ Guard File/ Computer Cell, MIS/ NMCG.


(बिनोद कुमार)

निदेशक (परियोजनाएँ), एनएमसीजी



उत्तर प्रदेश जल निगम(ग्रामीण)

प्रधान कार्यालय 6. राणा प्रताप मार्ग, लखनऊ 226001

पत्रांक:- 29 /012-0272(03)/2026

दिनांक:- 17.01.2026

सेवा में,

अपर परियोजना निदेशक,
राज्य स्वच्छ गंगा मिशन-उ0प्र0,
लखनऊ।

विषय:- नमामि गंगे कार्यक्रम के अन्तर्गत जनपद रायबरेली नगर में सई नदी के प्रदूषण रोकथाम हेतु 06 नग नालों की आई. एण्ड डी. एवं एस.टी.पी. से सम्बन्धित कार्य योजना Pollution Abatement of Sai River के कार्यों डी.पी.आर. अनुमानित लागत रू0 23091.13 लाख (कार्य लागत रू0 10178.11 लाख + सैन्टेज रू0 963.31 लाख + ओ0 एण्ड एम0 रू0 11949.70 लाख सहित) की स्वीकृति के सम्बन्ध में।

महोदय,

कृपया मुख्य अभियन्ता (लखनऊ क्षेत्र), उ0प्र0 जल निगम (ग्रामीण), लखनऊ के पत्र संख्या 043/डब्ल्यू.जी.-36/02 दिनांक 14.01.2026 (छायाप्रति संलग्न) का सन्दर्भ ग्रहण करने का कष्ट करें, जिसके द्वारा नमामि गंगे कार्यक्रम के अन्तर्गत जनपद रायबरेली नगर में सई नदी के प्रदूषण रोकथाम हेतु 06 नग नालों की आई. एण्ड डी. एवं एस.टी.पी. से सम्बन्धित कार्य योजना Pollution Abatement of Sai River के कार्यों डी.पी.आर. अनुमानित लागत रू0 23091.13 लाख (कार्य लागत रू0 10178.11 लाख + सैन्टेज रू0 963.31 लाख + ओ0 एण्ड एम0 रू0 11949.70 लाख सहित) की स्वीकृति

अतः उक्त डी0पी0आर0 की प्रति संलग्न कर इस अनुरोध के साथ प्रेषित है कि कृपया इसे नमामि गंगे कार्यक्रम के अन्तर्गत स्वीकृति हेतु एन0एम0सी0जी0, नई दिल्ली को प्रेषित कराने का कष्ट करें।

संलग्नक :- उपरोक्तानुसार

भवदीय,

Sanjay
17.1.26
(संदीप कुमार)

मुख्य अभियन्ता (गंगा)

पृ.सं. एवम् दिनांक उपरोक्तानुसार।

प्रतिलिपि मुख्य अभियन्ता (लखनऊ क्षेत्र), उ0प्र0 जल निगम (ग्रामीण), लखनऊ को सूचनार्थ एवं आवश्यक कार्यवाही हेतु प्रेषित।

मुख्य अभियन्ता (गंगा)



कार्यालय मुख्य अभियन्ता(ल०क्षे०), उ०प्र० जल निगम(ग्रामीण)
निकट सूरज कुण्ड पार्क, रिवर बैंक कालोनी, लखनऊ।

Email Id- zce 1 g@yahoo.com

पत्रांक 43

/ W.G.-36 / 02

दिनांक:- 14/01/2026

कार्यालय ज्ञाप

मा० राष्ट्रीय हरित अधिकरण (NGT), नई दिल्ली में विचारधीन ओ०ए० संख्या 490/2019 में पारित आदेशों एवं मुख्य सचिव महोदय, उत्तर प्रदेश शासन की अध्यक्षता में दिनांक 28.02.2024 को सम्पन्न समीक्षा बैठक में दिये गये निर्देशों के क्रम में सई नदी के प्रदूषण रोकथाम हेतु 06 नग नालों की I&D एवं STP से सम्बन्धित कार्य योजना Pollution Abatement of Sai River के डी.पी.आर. की अनुमानित लागत रु० 23091.13 लाख (Work Cost Rs. 10178.11 Lacs + Centage Rs. 963.31 Lacs + O&M Cost Rs. 11949.70 Lacs) के प्रस्ताव का अप्रैजल क्लीयरेन्स एवं तकनीकी स्वीकृति अध्यक्ष, उ०प्र० जल निगम, लखनऊ के कार्यालय ज्ञाप सं० 419/पी-1/वित्तीय प्रबन्धन/32 दिनांक 28.11.2006 द्वारा निर्गत निर्देशों के अनुपालन में प्रदान की जाती है।

(अरुण कुमार सिंह)

मुख्य अभियन्ता (ल०क्षे०)

पू०सं० एवं दिनांक - यथोपरि।

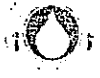
1. प्रतिलिपि मुख्य अभियन्ता (गंगा), उ०प्र० जल निगम (ग्रामीण), लखनऊ को प्राक्कलन संलग्न कर प्रशासनिक एवं वित्तीय स्वीकृति तथा धनावंटन कराने के सम्बन्ध में आवश्यक कार्यवाही हेतु।

संलग्नक - उपरोक्तानुसार।

प्रतिलिपि निम्नलिखित को सूचनार्थ एवं आवश्यक कार्यवाही हेतु प्रेषित।

2. अधीक्षण अभियन्ता, मण्डल कार्यालय, उ०प्र० जल निगम (ग्रामीण), लखनऊ।
3. अधीक्षण अभियन्ता, मण्डल कार्यालय (वि०/याँ०), उ०प्र० जल निगम (ग्रामीण), अयोध्या।
4. परियोजना प्रबन्धक, निर्माण इकाई, उ०प्र० जल निगम (ग्रामीण), लखनऊ।
5. अधिशासी अभियन्ता, खण्ड कार्यालय (वि०/याँ०), उ०प्र० जल निगम (ग्रामीण), लखनऊ।
6. कार्यालय अभिलेखार्थ प्राक्कलन की एक प्रति सहित।

मुख्य अभियन्ता (ल०क्षे०)



कार्यालय मुख्य अभियन्ता(ल०क्षे०), उ०प्र० जल निगम(ग्रामीण)
निकट सूरज कुण्ड पार्क, रिवर बैंक कालोनी, लखनऊ।

Email Id- zce_l_g@yahoo.com

पत्रांक 43

/ W.G.-36 / 02

दिनांक:- 14/01/2026

योजना का नाम:- नमामि गंगे कार्यक्रम के अन्तर्गत रायबरेली शहर में सई नदी के प्रदूषण रोकथाम हेतु प्रस्तावित कार्य योजना Pollution Abatement of River Sai, Raebareli के कार्यों की DPR अनुमानित लागत रु० 23091.13 लाख (Work Cost Rs. 10178.11 Lacs + Centage Rs. 963.31 Lacs + O&M Cost Rs. 11949.70 Lacs) पर क्षेत्रीय तकनीकी समिति का अप्रैजल नोट।

मुख्यालय के पत्रांक 419/पी-1/वित्तीय प्रबन्धन/32 दिनांक 28.11.2006 के अनुक्रम में कार्यालय मुख्य अभियन्ता (ल०क्षे०), उ०प्र० जल निगम (ग्रामीण), लखनऊ की अध्यक्षता में गठित अप्रैजल समिति की बैठक दिनांक 13.01.2026 को सम्पन्न हुई।

उक्त बैठक में परियोजना प्रबन्धक, निर्माण इकाई, उ०प्र० जल निगम (ग्रामीण), लखनऊ द्वारा अवगत कराया गया कि पूर्व में मुख्य सचिव महोदय, उत्तर प्रदेश शासन की अध्यक्षता में दिनांक 28.02.2024 को सम्पन्न समीक्षा बैठक में दिये गये निर्देशों के क्रम में सई नदी के प्रदूषण रोकथाम हेतु 06 नग नालों की I&D एवं STP से सम्बन्धित का प्राक्कलन कार्यालय परियोजना प्रबन्धक, निर्माण इकाई, उ०प्र० जल निगम (ग्रामीण), लखनऊ द्वारा तैयार कराकर पत्रांक 54/एसी-8/01 दिनांक 12.01.2026 तथा अधीक्षण अभियन्ता, मण्डल कार्यालय, उ०प्र० जल निगम (ग्रामीण), लखनऊ के पत्रांक 51 / डब्ल्यू.जी.-70 / 19 दिनांक 13.01.2026 द्वारा उक्त कार्य का डी०पी०आर० प्रेषित किया गया है।

उक्त के क्रम में कार्यालय परियोजना प्रबन्धक, निर्माण इकाई, उ०प्र० जल निगम (ग्रामीण), लखनऊ के द्वारा जिला प्रशासन, रायबरेली से 07 नग नालों की I&D एवं STP के निर्माण कार्यों हेतु आवश्यक भूमि की मांग की गयी, जिसके क्रम में जिला प्रशासन, रायबरेली द्वारा 06 नग नालों की I&D एवं STP के निर्माण हेतु भूमि उपलब्ध करा दी गयी है तथा शेष 01 नग नाले की I&D हेतु भूमि वर्तमान तक अप्राप्त है। तत्क्रम में उच्चाधिकारियों के निर्देश पर सई नदी के प्रदूषण रोकथाम हेतु 01 नग नालों की I&D को छोड़ते हुए शेष 06 नग नालों की I&D एवं STP के निर्माण हेतु कार्य-योजना Pollution Abatement of Sai River, Raebareli का प्राक्कलन विरचित किया गया है, जिसकी अनुमानित लागत रु० 23091.13 लाख (Work Cost Rs. 10178.11 Lacs + Centage Rs. 963.31 Lacs + O&M Cost Rs. 11949.70 Lacs) है, जिस पर क्षेत्रीय तकनीकी समिति द्वारा विचार किया गया।

प्राक्कलन के प्रस्तावित कार्यों का विवरण निम्नानुसार है:-

योजना का नाम : Pollution Abatement of Sai River, Raebareli

अनुमानित लागत : रु० 23091.13 लाख (Work Cost Rs. 10178.11 Lacs + Centage Rs. 963.31 Lacs + O&M Cost Rs. 11949.70 Lacs)

वित्त-पोषण : नमामि गंगे

प्रस्तावित मुख्य कार्य का विवरण निम्नवत् है :

प्राक्कलन में प्रस्तावित मुख्य कार्य :-


1. 30 MLD MPS एवं 30 MLD STP का निर्माण कार्य।
2. 06 नग नालों की I&D का निर्माण कार्य।
3. 04 नग IPS के निर्माण कार्य।
4. राइजिंग मेन 250 mm to 600 mm Dia - 5180 m का कार्य।

5. Gravity Sewer – 450 mm Dia RCC Pipe – 350 m
6. RCC Drain – 300 m
7. Effluent Line 1000 mm Dia RCC Pipe – 150 m
8. STP Campus के चारों ओर Flooding से बचाव हेतु Retaining Wall – 150 m
9. 15 वर्षों का संचालन एवं रख-रखाव का कार्य।

क्षेत्रीय अप्रेजल समिति द्वारा प्रस्तुत प्राक्कलन पर विचार विमर्श करते हुये निम्नलिखित टिप्पणियों के साथ अप्रेजल क्लीयरेंस पर सहमति व्यक्त की गयी।

- a. योजना पर कोई भी व्यय वित्तीय स्वीकृति के उपरान्त ही किया जायेगा।
- b. योजना प्रत्येक दशा में स्वीकृत धनराशि के अन्तर्गत ही पूर्ण की जायेगी।
- c. योजना पूर्ण होने के पश्चात् नव-निर्मित STP एवं MPS का संचालन एवं रख-रखाव 15 वर्ष तक उ०प्र० जल निगम (ग्रामीण), लखनऊ द्वारा ही किया जायेगा।
- d. यदि योजना में प्रस्तावित कार्यों में कोई परिवर्तन होता है, तो उसकी स्वीकृति सक्षम अधिकारी से प्राप्त कर ही कार्य कराया जायेगा।

अतः इस योजना की अप्रेजल क्लीयरेंस एवं तकनीकी स्वीकृति उपरोक्त प्रतिबन्धों के साथ किये जाने की शर्तों पर समिति द्वारा प्रदान की जाती है।



(एस० पी० सरोज)
परियोजना प्रबन्धक
निर्माण इकाई,
उ०प्र० जल निगम (ग्रामीण),
लखनऊ
(सदस्य सचिव)



(श्रीराम गुप्ता)
अधिशासी अभियन्ता
खण्ड कार्यालय (वि./याँ)
उ०प्र० जल निगम (ग्रामीण),
लखनऊ
(सदस्य)



(अरविन्द कुमार त्रिपाठी)
अधिशासी अभियन्ता
खण्ड कार्यालय,
उ०प्र० जल निगम (ग्रामीण),
लखनऊ
(सदस्य)



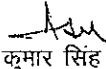
(विशाल आर्या)
अधीक्षण अभियन्ता
मण्डल कार्यालय(वि./याँ),
उ०प्र० जल निगम(ग्रामीण),
अयोध्या
(सदस्य)



(अरविन्द कुमार त्रिपाठी)
अधीक्षण अभियन्ता
मण्डल कार्यालय,
उ०प्र० जल निगम (ग्रामीण),
लखनऊ
(सदस्य)



(समेन्द्र कुमार)
सहायक लेखाधिकारी
(ल०क्ष०)
उ०प्र० जल निगम (ग्रामीण),
लखनऊ
(सदस्य)



(अरुण कुमार सिंह) 14/11/26
मुख्य अभियन्ता
उ०प्र० जल निगम (ग्रामीण),
लखनऊ
(अध्यक्ष)

**DETAILED PROJECT REPORT FOR POLLUTION ABATEMENT OF RIVER SAI AT
RAEBARELI, DISTRICT - RAEBARELI**

**UNDER
Namami Gange
FORM "J"**

(Rs. In Lacs)

S.No.	Description	Cost	%	Total Amount	GoI	GoUP
A						
1	Basic Cost of Project without GST	7706.51	-	7706.51	7706.51	0.00
2	GST @18% of A	7706.51	18.00 %	1387.17	1387.17	0.00
3	Labour Cess @1% of A and GST	7706.51	1.00%	77.07	77.07	0.00
	Basic Cost with GST			9170.75	9170.75	0.00
B	Environmental Sanitation and Management Plan			100.00	100.00	0.00
C	Public participation & public awareness including stake holder consultations			100.00	100.00	0.00
D	Transmission line Cost to UPPCL			422.04	422.04	0.00
E	NOC's from Forest, Irrigation, Pollution Control Board etc.			385.33	385.33	0.00
	Work Cost			10178.12	10178.12	0.00
F	Departmental centage					
1	Project Preparation @ 4 % on A (GoI)	7706.51	4.00 %	308.26	308.26	0.00
2	Project Supervision @ 4 % on A (GoI)	7706.51	4.00 %	308.26	308.26	0.00
3	Cost of Centage @ 4.50% to be borne by GoUP	7706.51	4.50 %	346.79	0.00	346.79
	Sub Total(Centage)			963.31	616.52	346.79
	Project Cost without O&M			11141.43	10794.64	346.79
G	Operation & Maintenance Cost for 15 Years					
1	Operation Cost			2201.01	2201.01	0.00
2	Maintenance Cost			3810.67	3810.67	0.00
	Sub Total			6011.68	6011.68	0.00
	GST @18% of G		18.00 %	1082.10	1082.10	0.00
	Labour Cess @1% of G		1.00%	60.12	60.12	0.00
	O&M with GST and Labour ccess(G1+G2)			7153.90	7153.90	0.00
3	Electricity Cost			4795.80	4795.80	0.00
	Sub Total(G1+G2)+G3			11949.70	11949.70	0.00
	Project Cost Excluding Electricity			18295.33	17948.54	346.79
	Project Cost including Electricity			23091.13	22744.34	346.79
	Say Rs.(in Crore)			230.91	227.44	3.47

Note:- 18% GST is considered, it can vary as per prevailing tax laws at the time of execution.

Prepared

Checked

(Vivek Kumar Shukla)
Project Engineer
Construction Unit
UP Jal Nigam(Rural)
Lucknow

(Sandeep Yadav)
Assistant Engineer
Division Office(E/M)
UP Jal Nigam(Rural)
Lucknow

(Ankit Srivastava)
Computer
UP Jal Nigam(Rural)
Lucknow

Recommended

Approved

(S.P. Sâroj)
Project Manager
Construction Unit
UP Jal Nigam(Rural)
Lucknow

(Shriram Gupta)
Executive Engineer
Division Office(E/M)
UP Jal Nigam(Rural)
Lucknow

(Arvind Kumar Tripathi)
Superintending Engineer
Circle Office
UP Jal Nigam(Rural)
Lucknow

(Vishai Arya)
Superintending Engineer
Circle Office(E/M)
UP Jal Nigam(Rural)
Ayodhya

(A.K. Singh)
Chief Engineer
Lucknow Zone
UP Jal Nigam(Rural)
Lucknow

DETAILED PROJECT REPORT

DETAILED PROJECT REPORT FOR POLLUTION ABATEMENT OF RIVER SAH AT RAEBARELI DISTRICT - RAEBARELI

UNDER
Namami Gange
FORM "J"

(RS IN LAK)

1	2	3	4	5	6
A	Items on which centage is admissible				
	Sewage Pumping Station including I&D				
1	Estimate of IPS at Rajghat Drain	1	252.29	291.96	544.25
2	Estimate of IPS at Police Line Drain	1	100.32	268.15	368.47
3	Estimate of IPS at Kaptan Ka Purwa Drain / Indira Nagar Drain	1	100.32	267.17	367.49
4	Estimate of IPS at Behta Drain	1	100.51	235.21	335.72
B	I&D of Drains				
1	Estimate of I&D Work (Tapping / Collection Chamber / Interceptor Sewers)	6	193.86		193.86
C	Rising Mains				
1	Estimate of Rising Main at MPS to STP	80	23.46		23.46
2	Estimate of Rising Main at Rajghat Drain IPS to MPS	870	227.44		227.44
3	Estimate of Rising Main at Police Line Drain IPS to MPS	1480	225.72		225.72
4	Estimate of Rising Main at Kaptan Ka Purwa Drain IPS to Manhole	1270	228.51		228.51
5	Estimate of Rising Main at Behta Drain IPS to Manhole	1480	174.14		174.14
D	Estimate of Staff Quarter / Sub-station / Meter Room and Site Development	1 Job	389.19		389.19
	Estimate of RCC Drain	300 m	76.24		76.24
E	Sewage Treatment Plant - 30.00 MLD	1 No.	2340.00	1560.00	3900.00
E1	MPS - 30.00 MLD	1 No.	360.00	240.00	600.00
VI	Effluent line	1 No.	52.01		52.01
				Sub Total (A)	7,706.51
B				GST @ 18% on Sub Total (A)	1,387.17
C				Labour Cess @ 1% on (A)	77.07
D				Basic cost of Works with GST (A+B+C)	9,170.75
E	Centage				
	Project Preparation @ 4% on A (GoI)				308.26
	Project Supervision @ 4% on A (GoI)				308.26
	Centage @ 4.50% on A (GoUP)				346.79
				Sub Total E	963.31
F	Items on which no centage is admissible				
1	Transmission line				422.04
2	NOC's				385.33
3	Environmental Sanitation and Management Plan				100.00
4	Public participation & public awareness including stake holder consultations				100.00
				Sub Total F	1007.37
				Sub Total Basic cost (with GST, Labour cess)	10178.12
G	O&M cost for 15 years (of New SPS at different places in Raebareli, New STP, Rising Main, Effluent Lines, I&D Work)				
1	Operation Cost				2201.01
2	Maintenance Cost				3810.67
				Sub Total(G1+G2)	6011.68
	GST @ 18% on Operation and Maintenance Cost				1082.10
	Labour cess @ 1% on Operation and Maintenance Cost				60.12
				Sub Total O&M Cost with GST and Labour cess excluding electricity	7153.90
H	Electricity Cost				4795.80
				Sub Total (O&M 15 Years Including electricity)	11949.70
				Sub Total (G+H)	11949.70
				Total Cost of project A+B+C+D	23091.13

Note:- 18% GST is considered, it can vary as per prevailing tax laws at the time of execution.

(Vivek Kumar Shukla)
Project Engineer
Construction Unit
UP Jal Nigam(Rural)
Lucknow

(Sandeep Yadav)
Assistant Engineer
Division Office(E/M)
UP Jal Nigam(Rural)
Lucknow

(Ankit Srivastava)
Computer
UP Jal Nigam (Rural)
Lucknow

(S.P. Saroj)
Project Manager
Construction Unit
UP Jal Nigam(Rural)
Lucknow

(Sudhakar Singh)
Assistant Engineer
Division Office(E/M)
UP Jal Nigam(Rural)
Lucknow

(Arvind Kumar Tripathi)
Superintending Engineer
Circle Office
UP Jal Nigam(Rural)
Lucknow

(Vishal Arya)
Superintending Engineer
Circle Office(E/M)
UP Jal Nigam(Rural)
Ayodhya

(A.K. Singh)
Chief Engineer
Lucknow Zone
UP Jal Nigam(Rural)
Lucknow



कार्यालय अधिशासी अभियन्ता, निर्माण खण्ड, उत्तर प्रदेश

जल निगम (नगरीय), रायबरेली।

पत्रांक 61 / निर्माण-4 / 09 दिनांक :- 13/11/2026

सेवा में,

अधीक्षण अभियन्ता (नागर)
उ०प्र० जल निगम (नगरीय)
लखनऊ।

विषय: मा० राष्ट्रीय हरित न्यायाधिकरण में योजित Execution Application No. 32/2023 in ओ०ए० संख्या 490/2019 T.S. Singh vs. State of U.P में पारित आदेश दिनांक 22.11.2024 के अनुपालन के सम्बन्ध में।

महोदय,

उपरोक्त विषयक प्राप्त निर्देशों के क्रम में वॉछित सूचना निम्नानुसार है :-

- जनपद रायबरेली में नगर पालिका परिषद रायबरेली की वर्ष 2011 की जनसंख्या 191316 थी तथा वर्ष 2022 एवं वर्ष 2035 की अनुमानित जनसंख्या क्रमशः 229579 एवं 294054 है। वर्ष 2022 एवं वर्ष 2035 की जनसंख्या के आधार पर सीवरेज का डिस्चार्ज क्रमशः 24.79 एम०एल०डी० एवं 31.43 एम०एल०डी० है।
- जनपद रायबरेली में रायबरेली सीवरेज योजना के अन्तर्गत अमृत कार्यक्रम से तीन नग योजनायें क्रियाशील हैं तथा एक नग योजना निर्माणाधीन है, जिनका विवरण निम्नोक्त है :-

(1) रायबरेली सीवरेज परियोजना (फेज-1, पार्ट-1) :-

रायबरेली सीवरेज योजना फेज-1, पार्ट-1 की स्वीकृत कार्य की लागत रू० 44.34 करोड़ है। योजना में निम्नलिखित कार्य प्रस्तावित थे, जिसके सापेक्ष समस्त कार्य पूर्ण कर योजना दिनांक 26.12.2023 को नगर पालिका परिषद, रायबरेली को हस्तान्तरित की जा चुकी है।

क्रम सं०	प्रस्तावित कार्य	मात्रा	प्रगति
1	सीवर लाइन	17.57 किमी०	100 प्रतिशत
2	गृह संयोजन	980 नग	100 प्रतिशत
3	एस०टी०पी० (18 एम०एल०डी० क्षमता)	1 नग	100 प्रतिशत

(2) रायबरेली सीवरेज परियोजना, फेज-2 :-

रायबरेली सीवरेज योजना फेज-2 की स्वीकृत कार्य की लागत रू० 55.38 करोड़ है। योजना में निम्नलिखित कार्य प्रस्तावित थे, जिसके सापेक्ष समस्त कार्य पूर्ण कर योजना दिनांक 26.12.2023 को नगर पालिका परिषद, रायबरेली को हस्तान्तरित की जा चुकी है।

क्रम सं०	प्रस्तावित कार्य	मात्रा	प्रगति	टिप्पणी
1	सीवर लाइन	11.25 किमी०	11.25 किमी०	100 प्रतिशत
2	गृह संयोजन	1220 नग	1220 नग	100 प्रतिशत

(3) रायबरेली सीवरेज परियोजना फेज-3 :-

रायबरेली सीवरेज योजना फेज-3 की स्वीकृत कार्य की लागत रू0 166.74 करोड़ है। योजना में प्रस्तावित कार्य के सापेक्ष वर्तमान तक निम्नोक्त कार्य पूर्ण किये जा चुके हैं। योजना की वर्तमान में भौतिक प्रगति 74.00 प्रतिशत है।

क्रम सं.	प्रस्तावित कार्य	मात्रा	संशोधित मात्रा	प्रगति
1.	सीवर लाइन	178.07 किमी0	34.47 किमी0 (पुरानी सीवर सफाई)	2.10 किमी0
			143.58 किमी0 (नई सीवर लाइन)	120.90 किमी0
			178.07 किमी0 कुल	123.00 किमी0
2.	गृह संयोजन	15560 नग	-	1950 नग
3.	आई0पी0एस0	2 नग	-	68 प्रतिशत

वर्तमान में रायबरेली सीवरेज योजना फेज-3 के 74 प्रतिशत कार्य पूर्ण किये जा चुके हैं। योजनान्तर्गत उपरोक्त संशोधित तालिका से विदित है कि 178.07 किमी सीवर लाइन के सापेक्ष 123.00 किमी0 सीवर लाइन बिछायी जा चुकी है तथा 26.50 किमी. क्रियाशील भी किया जा चुका है, 2 नग आई0पी0एस0 के सापेक्ष 68 प्रतिशत कार्य पूर्ण हो चुका है एवं 15560 सीवर गृह संयोजन के सापेक्ष 1950 नग गृह संयोजन का कार्य पूर्ण कर क्रियाशील किया जा चुका है। रायबरेली सीवरेज योजना फेज-3 अन्तर्गत समस्त कार्य जून-2026 तक पूर्ण कर क्रियाशील कर दिया जायेगा। वर्तमान में, 22.583 किमी0 सीवर लाइन, 32.476 किमी0 पुरानी सीवर लाइन की सफाई का कार्य, सीवेज पंपिंग स्टेशन का इलेक्ट्रिकल एवं मैकेनिकल कार्य तथा 13610 नग सीवर गृह संयोजन होना शेष है। फर्म मेसर्स के0के0 स्पन इण्डिया लि0, फरीदाबाद (हरियाणा) का प्रकरण मा0 राष्ट्रीय कम्पनी विधि न्यायाधिकरण (NCLT) में विचाराधीन है। फर्म मेसर्स के0के0 स्पन इण्डिया लि0, फरीदाबाद (हरियाणा) का प्रकरण मा0 राष्ट्रीय कम्पनी विधि न्यायाधिकरण (NCLT) द्वारा कारपोरेट दिवाला समाधान प्रक्रिया (CIRP- Corporate Insolvency Resolution Process) में सम्मिलित किया गया है एवं फर्म का निदेशक मण्डल भी निलम्बित कर दिया गया है तथा फर्म का सम्पूर्ण प्रबन्धन, नियन्त्रण दिवाला एवं शोधन अक्षमता संहिता 2016 के प्राविधानों के अन्तर्गत नियुक्त अंतरिम समाधान पेशेवर (IRP- Insolvency Resolution Professional) को सौंप दिया गया है। वर्तमान में निदेशक मण्डल के समस्त अधिकार IRP द्वारा प्रयोग किये जा रहे हैं। रायबरेली सीवरेज योजना फेज-3 के अवशेष कार्य डेबिटेबल एजेन्सी के माध्यम से माह जून-2026 तक पूर्ण किया जायेगा।

(4) नगर पालिका परिषद रायबरेली में फीकल स्लज प्रबन्धन/ सेप्टेज कार्य :-

नगर पालिका परिषद रायबरेली में एफ0एस0टी0पी0 (32 के0एल0डी0) जिसकी स्वीकृत कार्य की लागत रू0 4.26 करोड़ है। योजना में निम्नलिखित कार्य प्रस्तावित थे, जिसके सापेक्ष समस्त कार्य पूर्ण कर योजना नगर पालिका परिषद रायबरेली को दिनांक 19.10.2022 को हस्तान्तरित की जा चुकी है।

क्रम	प्रस्तावित कार्य	मात्रा	प्रगति	टिप्पणी
1	फीकल स्लज ट्रीटमेन्ट प्लान्ट	1 नग	1 नग	100 प्रतिशत
2	सेसपूल व्हीकल	3 नग	3 नग	100 प्रतिशत
3	सोलर प्लान्ट	1 नग	1 नग	100 प्रतिशत

3. उक्त के अतिरिक्त अवगत कराना है कि नगर पालिका परिषद रायबरेली अन्तर्गत रायबरेली सीवरेज योजना फेज-3 के प्रस्तावित 15560 घरों के सीवर मल-जल गृह संयोजन के माध्यम से प्रत्यावर्तित कर 18 एम0एल0डी0 एस0टी0पी0 में शोधित किया जायेगा। वर्तमान में 18 एम0एल0डी0 एस0टी0पी0 क्रियाशील है तथा 5.50 एम0एल0डी0 सीवर शोधित किया जा रहा है। अमृत योजनान्तर्गत रायबरेली सीवरेज योजना फेज-1 एवं रायबरेली सीवरेज योजना फेज-2 में स्वीकृत 2200 नग गृह संयोजन एवं रायबरेली सीवरेज योजना फेज-3 में स्वीकृत 15560 नग गृह संयोजन कुल 17760 नग गृह संयोजन के

सापेक्ष 4150 घरों का मल-जल 18 एम0एल0डी0 एस0टी0पी0 पर शोधित किया जा रहा है, शेष गृह संयोजनों का कार्य प्रगति पर है।

4. नगर पालिका परिषद अर्न्तगत 07 नग अनटैप्ड नालों के टैपिंग का कार्य उत्तर प्रदेश जल निगम (प्राभीण) विभाग, लखनऊ द्वारा नमामि गंगे कार्यक्रम अर्न्तगत किया जाना है। (संलग्नक)

संलग्नक: टेस्ट रिपोर्ट।

भवदीय,

(मो० अफजल अली खान)

अधिशाली अभियन्ता

दिनांक

पृ०सं०

प्रतिलिपि निम्नलिखित को सूचनार्थ एवं आवश्यक कार्यवाही हेतु प्रेषित।

1. अधीक्षण अभियन्ता, निर्माण मण्डल, उ०प्र० जल निगम (नगरीय) लखनऊ।
2. अधिशाली अधिकारी, नगर पालिका परिषद, रायबरेली।

अधिशाली अभियन्ता



Test Report Format No- UPPCB/RL/RBL/TR-2021
REGIONAL LABORATORY, U.P. POLLUTION CONTROL BOARD
 Address: C-Block, Indira Nagar, Awas Vikash Colony, Raebareli-229001, U.P.
 Phone: 0535-2973034

TEST REPORT OCTOBER 2025

S. No	Date of Sampling	18 MLD STP, Raebareli						
		Sampling Point	pH	TSS (mg/L)	BOD (mg/L)	COD (mg/L)	TC (MPN/ 100 ml)	FC (MPN/ 100 ml)
1	06-10-2025	Inlet, STP	7.95	80.0	52.0	147.20	14,00,000	3,20,000
2	06-10-2025	Outlet, STP	7.99	7.0	8.0	42.88	790	210
3	13-10-2025	Inlet, STP	7.91	85.0	49.0	145.60	11,00,000	2,70,000
4	13-10-2025	Outlet, STP	7.96	8.0	9.0	40.96	680	200
5	20-10-2025	Inlet, STP	7.88	79.0	50.0	140.80	13,00,000	2,40,000
6	20-10-2025	Outlet, STP	7.94	9.0	8.0	41.92	790	200
7	27-10-2025	Inlet, STP	7.91	83.0	48.0	137.60	11,00,000	2,30,000
8	27-10-2025	Outlet, STP	7.99	7.0	9.0	40.00	780	200
Effluent Discharge Standards for STP (13 October 2017)			6.5-9.0	<100	30	.	.	<1000

Chaya Vaidya
 06/11/2025
 Compiled By/Analysed By

[Signature]
 02/11/2025
 C.S.A.

[Signature]
 R.O.

45981



Test Report Format No- UPPCB/RL/RBL/TR-2021
REGIONAL LABORATORY, U.P. POLLUTION CONTROL BOARD

Address: C-Block, Indira Nagar, Awasthi Vikash Colony, Raebareilly-229001, U.P.

Phone: 0535-2973034

TEST REPORT NOVEMBER 2025

S. No	Date of Sampling	18 MLD STP, Raebareilly						
		Sampling Point	pH	TSS (mg/L)	BOD (mg/L)	COD (mg/L)	TC (MPN/ 100 ml)	FC (MPN/ 100 ml)
1	04-11-2025	Inlet, STP	7.92	89.0	46.0	134.40	20,00,000	4,50,000
2	04-11-2025	Outlet, STP	8.01	7.0	8.5	47.68	780	200
3	10-11-2025	Inlet, STP	7.96	104.0	44.0	131.20	22,00,000	4,50,000
4	10-11-2025	Outlet, STP	8.05	7.5	8.0	48.00	790	210
5	17-11-2025	Inlet, STP	7.90	112.0	48.0	137.60	20,00,000	4,00,000
6	17-11-2025	Outlet, STP	8.01	8.0	9.0	49.60	680	200
7	24-11-2025	Inlet, STP	7.94	102.0	42.0	134.40	17,00,000	3,40,000
8	24-11-2025	Outlet, STP	8.06	7.0	8.5	49.28	780	200
Effluent Discharge Standards for STP (13 October 2017)			6.5-9.0	<100	30			<1000

12/11/2025
 Compiled By/Analysed By

[Signature]
 S.A.

[Signature]
 R.O.

ecoMen

ECOMEN MINING PRIVATE LIMITED.

(Formerly Known as Ecomen Laboratories Private Limited)

Gata No. 61, Mirzapur, Bakshi Ka Talab, Dist. Lucknow, Uttar Pradesh - 226 021

Phone No.: 0522 - 2746282 | Mob.: 9335947476/71/74, E-mail: contactus@ecomen.in, Website: www.ecomen.in

CIN - U74210UP1989PTC010601, GSTIN : 09AAACE6076H1ZI

**TEST REPORT**

FORMAT NO. ECO/QS/FORMAT/07

NAME & ADDRESS OF CUSTOMER:	M/s 18 MLD STP AT RAEBARILI (U.P) C/o Beil Infrastructure Limited (Unit-Pune) Plot No. 9701-16, GIDC Estate, Post Box No.-82, Ankleshwar Bharuch Gujrat	ULR No.	TC167912500001264F
		Test Report No.	ECO/LAB/WW/0080/1264/10/2025
		Issue Date of Test Report	22.10.2025
Type of Sample	Waste Water	Name of Location	STP
Sample Registration No.	0080	Sample Collected By	By Party
Sampling Method	-	Time of Sample Collection	-
Date of Sample Collection	-	Time of Sample Received	03:50 PM
Date of Sample Received	15.10.2025	End Date of Analysis	22.10.2025
Start Date of Analysis	15.10.2025	Sample Quantity	As per requirement
Laboratory	Temperature: 27 ± 2 °C	Sample ID Code	ECO/LAB/1264/10/2025
Environmental Condition	Humidity: 51 %		

Sl. No.	Tests	Unit	Protocol	Result
1.	pH	-	APHA, 24th Ed. 2023, 4500 H ⁺ A+B	7.78
2.	Total Suspended Solid as TSS	mg/l	APHA, 24th Ed. 2023, 2540D	96.0
3.	Biochemical Oxygen Demand as BOD 5 days at 20 °C	mg/l	APHA, 24th Ed. 2023, 5210 A+B	58.0
4.	Chemical Oxygen Demand as COD	mg/l	APHA, 24th Ed. 2023, 5220 A+C	152.6
5.	Total Phosphorous as P	mg/l	APHA, 24th Ed. 2023, 4500-PD	4.82
6.	Total Kjeldahl Nitrogen as TKN	mg/l	APHA, 24th Ed. 2023, 4500-Norg A+C	12.56
7.	T. Coliform	MPN/100 ml	IS 1622:1981 RA:2019	22 x 10 ⁴
8.	Faecal Coliform	MPN/100 ml	IS 1622:1981 RA:2019	9 x 10 ⁵

Note:-

1. Test results relate to the items sampled & tested.
2. Test report shall not be reproduced except in full without approval of the laboratory.
3. The tested samples will be disposed of after 15 days for nonperishable and one month for perishable from the date of issue of test report.

---End of Report---

Verified By

Vikas Kumar
Technical Manager
(Vikas kumar)

Authorized By

Abhishek Kumar Singh
Quality Manager
(Dr. Abhishek Kumar Singh)
EcoMen Mining Private Limited
Gata No. 61
Mirzapur Talab
Lucknow, U.P.
226021

ecoMen

ECOMEN MINING PRIVATE LIMITED

(Formerly Known as Ecomen Laboratories Private Limited)

Gata No. 61, Mirzapur, Bakshi Ka Talab, Dist. Lucknow, Uttar Pradesh - 226 021

Phone No.: 0522 - 2746282 | Mob.: 9335947476/71/74, E-mail: contactus@ecomen.in, Website: www.ecomen.in

CIN - U74210UP1989PTC010601, GSTIN : 09AAACE6076H1ZI



TEST REPORT

FORMAT NO. ECO/QS/FORMAT/07

NAME & ADDRESS OF CUSTOMER:	M/s 18 MLD STP AT RAEBARILI (U.P) C/o Beil Infrastructure Limited (Unit-Punc) Plot No. 9701-16, GIDC Estate, Post Box No.-82, Ankleshwar Bharuch Gujrat	ULR No.	TC167912500001265F
		Test Report No.	ECO/LAB/WW/0150/1265/10/2025
		Issue Date of Test Report	22.10.2025
Type of Sample	Waste Water	Name of Location	STP Outlet
Sample Registration No.	0150	Sample Collected By	By Party
Sampling Method	-	Time of Sample Collection	-
Date of Sample Collection	15.10.2025	Time of Sample Received	03:50 PM
Date of Sample Received	15.10.2025	End Date of Analysis	22.10.2025
Start Date of Analysis	15.10.2025	Sample Quantity	As per requirement
Laboratory	Temperature: 27 ± 2 °C	Sample ID Code	ECO/LAB/1265/10/2025
Environmental Condition	Humidity: 51 %		

Sl. No.	Tests	Unit	Protocol	Result	G.S.R 422(E)
					Desirable Limit
1.	pH	-	APHA, 24th Ed. 2023, 4500 H ⁺ A+B	7.94	5.5-9.0
2.	Total Suspended Solid as TSS	mg/l	APHA, 24th Ed. 2023, 2540D	8.0	100.0
3.	Biochemical Oxygen Demand as BOD 5 days at 20 °C	mg/l	APHA, 24th Ed. 2023, 5210 A+B	7.3	30.0
4.	Chemical Oxygen Demand as COD	mg/l	APHA, 24th Ed. 2023, 5220 A+C	36.8	250.0
5.	Total Phosphorous as P	mg/l	APHA, 24th Ed. 2023, 4500-PD	0.88	5.0
6.	Total Kjeldahl Nitrogen as TKN	mg/l	APHA, 24th Ed. 2023, 4500-Norg A+C	5.74	100.0
7.	Ammonical Nitrogen as NH ₃ -N	mg/l	APHA, 24th Ed. 2023, 4500-NH ₃ A+F	2.56	50.0
8.	Faecal Coliform	MPN/100 ml	IS 1622:1981 RA:2019	200.0	-

Note: -

1. Test results relate to the items sampled & tested.
2. Test report shall not be reproduced except in full without approval of the laboratory.
3. The tested samples will be disposed of after 15 days for nonperishable and one month for perishable from the date of issue of test report.


---End of Report---

Verified By

Vikas Kumar
Technical Manager
(Vikas kumar)

Authorized By

Dr. Abhishek Kumar Singh
Quality Manager
(Dr. Abhishek Kumar Singh)



ecoMen

ECOMEN MINING PRIVATE LIMITED

Gata No. 61, Mirzapur, Bakshi Ka Talab, Dist. Lucknow, Uttar Pradesh - 226 021
 Phone No.: 0522 - 2746282 | Mob.: 9335947476/71/74, E-mail: contactus@ecomen.in, Website: www.ecomen.in
 CIN - U74210UP1989PTC010601, GSTIN : 09AAACE6076HIZI



TEST REPORT

NAME & ADDRESS OF CUSTOMER:		ULR No.	FORMAT NO. ECO/QS/FORMAT/07
M/s 18 MLD STP AT RAEBARILI (U.P)C/o Beil Infrastructure Limited(Unit-Pune) Plot No. 9701-16, GIDC Estate , Post Box No.-82, Ankleshwar Bharuch Gujrat		Test Report No.	TC167912500001590F
Type of Sample		Issue Date of Test Report	ECO/LAB/WW/0196/1590/11/2025
Waste Water		20.11.2025	
Sample Registration No.	0196	Name of Location	STP [REDACTED]
Sampling Method	-	Sample Collected By	By Party
Date of Sample Collection	12.11.2025	Time of Sample Collection	-
Date of Sample Received	12.11.2025	Time of Sample Received	03:50 PM
Start Date of Analysis	12.11.2025	End Date of Analysis	20.11.2025
Laboratory Environmental Condition	Temperature: 27 ± 2 °C	Sample Quantity	As per requirement
	Humidity: 51 %	Sample ID Code	ECO/LAB/1590/11/2025

Sl. No.	Tests	Unit	Protocol	Result
1.	pH	-	APHA, 24th Ed. 2023, 4500 H' A+B	7.71
2.	Total Suspended Solid as TSS	mg/l	APHA, 24th Ed. 2023, 2540D	87.0
3.	Biochemical Oxygen Demand as BOD 5 days at 20 °C	mg/l	APHA, 24th Ed. 2023, 5210 A+B	50.5
4.	Chemical Oxygen Demand as COD	mg/l	APHA, 24th Ed. 2023, 5220 A+C	141.4
5.	Total Phosphorous as P	mg/l	APHA, 24th Ed. 2023, 4500-PD	5.31
6.	Total Kjeldahl Nitrogen as TKN	mg/l	APHA, 24th Ed. 2023, 4500-Norg A+C	16.88
7.	T. Coliform	MPN/100 ml	IS 1622:1981 RA:2019	27 x10 ⁵
8.	Faecal Coliform	MPN/100 ml	IS 1622:1981 RA:2019	11 x10 ⁵

Note:-

1. Test results relate to the items sampled & tested.
2. Test report shall not be reproduced except in full without approval of the laboratory.
3. The tested samples will be disposed of after 15 days for nonperishable and one month for perishable from the date of issue of test report.

---End of Report---

Verified By

[Signature]
 Technical Manager
 (Vikas kumar)

Authorized By

[Signature]
 Quality Manager
 (Dr. Abhishek Kumar Singh)



45985

ecoMen

ECOMEN MINING PRIVATE LIMITED



Gata No. 61, Mirzapur, Bakshi Ka Talab, Dist. Lucknow, Uttar Pradesh - 226 021
 Phone No.: 0522 - 2746282 | Mob.: 9335947476/71/74, E-mail: contactus@ecomen.in, Website: www.ecomen.in
 CIN - U74210UP1989PTC010601, GSTIN : 09AAACE6076H1ZI

TC-16781

TEST REPORT

FORMAT NO. ECO/QS/FORMAT/07

NAME & ADDRESS OF CUSTOMER:	M/s 18 MLD STP AT RAEBARILI (U.P)C/o Beil Infrastructure Limited(Unit-Pune) Plot No. 9701-16, GIDC Estate , Post Box No.-82, Ankleshwar Bharuch Gujrat	ULR No.	TC167912500001591F
		Test Report No.	ECO/LAB/WW/0196/1591/11/2025
		Issue Date of Test Report	20.11.2025
Type of Sample	Waste Water	Name of Location	STP Outlet
Sample Registration No.	0196	Sample Collected By	By Party
Sampling Method	-	Time of Sample Collection	-
Date of Sample Collection	12.11.2025	Time of Sample Received	03:50 PM
Date of Sample Received	12.11.2025	End Date of Analysis	20.11.2025
Start Date of Analysis	12.11.2025	Sample Quantity	As per requirement
Laboratory Environmental Condition	Temperature: 27 ± 2 °C	Sample ID Code	ECO/LAB/1591/11/2025
	Humidity: 51 %		

Sl. No.	Tests	Unit	Protocol	Result	G.S.R 422(E)
					Desirable Limit
1.	pH	-	APHA, 24th Ed. 2023, 4500 H' A+B	7.89	5.5-9.0
2.	Total Suspended Solid as TSS	mg/l	APHA, 24th Ed. 2023, 2540D	6.0	100.0
3.	Biochemical Oxygen Demand as BOD 5 days at 20 °C	mg/l	APHA, 24th Ed. 2023, 5210 A+B	6.9	30.0
4.	Chemical Oxygen Demand as COD	mg/l	APHA, 24th Ed. 2023, 5220 A+C	32.5	250.0
5.	Total Phosphorous as P	mg/l	APHA, 24th Ed. 2023, 4500-PD	0.75	5.0
6.	Total Kjeldahl Nitrogen as TKN	mg/l	APHA, 24th Ed. 2023, 4500-Norg A+C	6.16	100.0
7.	Ammonical Nitrogen as NH ₃ -N	mg/l	APHA, 24th Ed. 2023, 4500-NH ₃ A+F	2.94	50.0
8.	Faecal Coliform	MPN/100 ml	IS 1622:1981 RA:2019	170	-

Note: -

1. Test results relate to the items sampled & tested.
2. Test report shall not be reproduced except in full without approval of the laboratory.
3. The tested samples will be disposed of after 15 days for nonperishable and one month for perishable from the date of issue of test report.


---End of Report---

Verified By

Vikas Kumar
 Technical Manager
 (Vikas kumar)

Authorized By

Dr. Abhishek Kumar Singh
 Quality Manager
 (Dr. Abhishek Kumar Singh)



45986

ecomen

ECOMEN MINING PRIVATE LIMITED

Gata No. 61, Mirzapur, Bakshi Ka Talab, Dist. Lucknow, Uttar Pradesh - 226 021

Phone No.: 0522 - 2746282 | Mob.: 9335947476/71/74, E-mail: contactus@ecomen.in, Website: www.ecomen.in

CIN - U74210UP1989PTC010601, GSTIN : 09AAACE6076H1Z1



TC-16781

TEST REPORT

FORMAT NO. ECO/QS/FORMAT/07

NAME & ADDRESS OF CUSTOMER:	M/s 18 MLD STP AT RAEBARILI (U.P) C/o Beil Infrastructure Limited (Unit-Pune) Plot No. 9701-16, GIDC Estate, Post Box No.-82, Ankleshwar, Dist. Bharuch, Gujrat	ULR No.	TC167912500002774F
		Test Report No.	ECO/LAB/WWW/0294/2774/12/2025
		Issue Date of Test Report	27.12.2025
Type of Sample	Waste Water		
Sample Registration No.	0294	Name of Location	STP Inlet
Sampling Method	-	Sample Collected By	By Party
Date of Sample Collection	20.12.2025	Time of Sample Collection	-
Date of Sample Received	22.12.2025	Time of Sample Received	11:50 AM
Start Date of Analysis	22.12.2025	End Date of Analysis	27.12.2025
Laboratory Environmental Condition	Temperature: 27 ± 2 °C	Sample Quantity	As per requirement
	Humidity: 51 %	Sample ID Code	ECO/LAB/2774/12/2025

Sl. No.	Tests	Unit	Protocol	Result
1.	pH	-	APHA, 24th Ed. 2023, 4500 H ⁺ A+B	7.64
2.	Total Suspended Solid as TSS	mg/l	APHA, 24th Ed. 2023, 2540D	103.0
3.	Biochemical Oxygen Demand as BOD 5 days at 20 °C	mg/l	APHA, 24th Ed. 2023, 5210 A+B	50.0
4.	Chemical Oxygen Demand as COD	mg/l	APHA, 24th Ed. 2023, 5220 A+C	136.8
5.	Total Phosphorous as P	mg/l	APHA, 24th Ed. 2023, 4500-PD	4.11
6.	Total Kjeldahl Nitrogen as TKN	mg/l	APHA, 24th Ed. 2023, 4500-Norg A+C	19.88
7.	T. Coliform	MPN/100 ml	IS 1622:1981 RA:2019	22 x10 ⁵
8.	Faecal Coliform	MPN/100 ml	IS 1622:1981 RA:2019	7 x10 ⁵

Note:-

1. Test results relate to the items sampled & tested.
2. Test report shall not be reproduced except in full without approval of the laboratory.
3. The tested samples will be disposed of after 15 days for nonperishable and one month for perishable from the date of issue of test report.

----End of Report----

Verified By
Vikas Kumar
Technical Manager
(Vikas kumar)

Authorized By
Abhishek Kumar Singh
Quality Manager
(Dr. Abhishek Kumar Singh)



45987

ecoMen

ECOMEN MINING PRIVATE LIMITED

Gata No. 61, Mirzapur, Bakshi Ka Talab, Dist. Lucknow, Uttar Pradesh - 226 021

Phone No.: 0522 - 2746282 | Mob.: 9335947476/71/74, E-mail: contactus@ecomen.in, Website: www.ecomen.in

CIN - U74210UP1989PTC010601, GSTIN : 09AAACE6076H1ZI



TC-16781

TEST REPORT

FORMAT NO. ECO/QS/FORMAT/07

NAME & ADDRESS OF CUSTOMER:	M/s 18 MLD STP AT RAEBARILI (U.P) C/o Beil Infrastructure Limited (Unit-Pune) Plot No. 9701-16, GIDC Estate, Post Box No.-82, Ankleshwar, Dist. Bharuch, Gujrat	ULR No.	TC167912500002775F
		Test Report No.	ECO/LAB/WWW/0294/2775/12/2025
		Issue Date of Test Report	27.12.2025
Type of Sample	Waste Water	Name of Location	STP Outlet
Sample Registration No.	0294	Sample Collected By	By Party
Sampling Method	-	Time of Sample Collection	-
Date of Sample Collection	20.12.2025	Time of Sample Received	11:50 AM
Date of Sample Received	22.12.2025	End Date of Analysis	27.12.2025
Start Date of Analysis	22.12.2025	Sample Quantity	As per requirement
Laboratory Environmental Condition	Temperature: 27 ± 2 °C	Sample ID Code	ECO/LAB/2775/12/2025
	Humidity: 51 %		

Sl. No.	Tests	Unit	Protocol	Result	G.S.R 422(E) Desirable Limit
1.	pH	-	APHA, 24th Ed. 2023, 4500 H ⁺ A+B	7.81	5.5-9.0
2.	Total Suspended Solid as TSS	mg/l	APHA, 24th Ed. 2023, 2540D	7.0	100.0
3.	Biochemical Oxygen Demand as BOD 5 days at 20 °C	mg/l	APHA, 24th Ed. 2023, 5210 A+B	7.8	30.0
4.	Chemical Oxygen Demand as COD	mg/l	APHA, 24th Ed. 2023, 5220 A+C	38.50	250.0
5.	Total Phosphorous as P	mg/l	APHA, 24th Ed. 2023, 4500-PD	0.86	5.0
6.	Total Kjeldahl Nitrogen as TKN	mg/l	APHA, 24th Ed. 2023, 4500-Norg A+C	4.33	100.0
7.	Ammonical Nitrogen as NH ₃ -N	mg/l	APHA, 24th Ed. 2023, 4500-NH ₃ A+F	2.51	50.0
8.	Faecal Coliform	MPN/100 ml	IS 1622:1981 RA:2019	190	-


Note: -

1. Test results relate to the items sampled & tested.
2. Test report shall not be reproduced except in full without approval of the laboratory.
3. The tested samples will be disposed of after 15 days for nonperishable and one month for perishable from the date of issue of test report.

----End of Report----


Verified By
Vikas Kumar
Technical Manager
(Vikas Kumar)

Authorized By
Abhishek Kumar Singh
Quality Manager
(Dr. Abhishek Kumar Singh)




Project- 18 MLD STP (SBR Technology) at RaeBareli
IN-HOUSE LABORATORY INFLUENT & EFFLUENT QUALITY TESTING RECORD MONTH OCTOBER - 2025
RECORD MAINTAINED BY :BEIL INFRASTRUCTURE LIMITED

DATE	INLET PARAMETERS									OUTLET PARAMETERS										
	pH	Temp.in celcius	B.O.D mg/l	C.O.D mg/l	T.S.S mg/l	T.P mg/l	F.COLI.MPN /100 ml	T.COLI.MPN /100 ml	FLOW in (MLD)	pH	Temp.in celcius	B.O.D mg/l	C.O.D mg/l	T.S.S mg/l	T.P mg/l	NH3-N mg/l	F.COLI.M PN/100 ml	DO (mg/l)	FLOW in (MLD)	
01-10-2025	7.71	25	60	156	109	4.95	1200000	4300000	4.5	7.92	28	8	36	7	0.86	2.48	210	5.5	4.5	
02-10-2025	7.75	26	60	162	127	5.14	700000	3200000	5.4	7.84	28	8.5	40	8	1.05	2.79	180	5.3	5.3	
03-10-2025	7.74	25	70	204	118	4.64	900000	3700000	4.0	7.89	27	9	44	8	1.27	3.06	170	5.1	3.4	
04-10-2025	7.69	27	65	184	103	4.15	1500000	3300000	5.4	7.91	30	6	28	6	0.68	2.11	150	5.6	5.4	
05-10-2025	7.68	26	80	212	129	5.36	1100000	4900000	4.3	7.87	28	7.5	36	7	0.95	2.45	210	5.1	4.9	
06-10-2025	7.54	25	80	228	141	5.01	1400000	5400000	4.8	7.80	28	9.5	48	9	1.16	3.09	200	4.6	4.6	
07-10-2025	7.65	26	70	204	124	4.68	2100000	6900000	5.1	7.86	29	8	40	7	0.89	2.68	180	5.2	5.3	
08-10-2025	7.62	27	85	236	147	5.45	1500000	4200000	4.4	7.79	29	7	32	6	0.76	2.24	210	5.4	3.9	
09-10-2025	7.61	26	90	248	154	5.19	1900000	6300000	4.2	7.81	28	8	40	8	0.91	2.82	170	4.9	4.0	
10-10-2025	7.59	25	80	224	139	4.96	1200000	3400000	5.2	7.77	28	8	36	7	0.84	2.65	150	5.3	5.4	
11-10-2025	7.62	26	80	236	148	5.28	1100000	3700000	4.5	7.81	29	8	40	8	1.04	2.97	190	5.1	4.2	
12-10-2025	7.6	25	75	212	126	4.34	1500000	4900000	4.7	7.78	28	8	36	8	0.96	2.45	170	5.6	4.4	
13-10-2025	7.66	25	70	192	104	5.31	900000	2700000	3.6	7.83	27	7	32	7	1.08	3.14	200	5.1	4.2	
14-10-2025	7.68	26	60	176	95	4.59	700000	2300000	4.2	7.91	28	6.5	32	6	0.88	2.66	160	5.7	3.8	
15-10-2025	7.65	26	60	160	99	4.76	1100000	2900000	4.3	7.86	29	7.5	36	7	0.75	2.48	190	5.3	4.3	
16-10-2025	7.71	26	70	184	117	4.18	900000	3400000	3.8	7.89	29	8	36	8	0.97	2.63	210	5.4	3.0	
17-10-2025	7.66	27	60	156	91	3.95	1200000	3700000	4.0	7.87	30	6	28	6	0.72	2.19	170	5.7	4.9	
18-10-2025	7.69	27	60	168	105	5.03	1100000	3300000	4.5	7.91	30	8	36	7	0.94	2.75	160	5.2	4.4	
19-10-2025	7.61	26	55	152	87	4.26	700000	2700000	4.9	7.83	28	7	32	6	0.81	2.38	190	5.8	4.3	
20-10-2025	DIWALI									4.1	DIWALI									4.2
21-10-2025	7.67	26	65	184	102	4.58	1400000	4200000	4.2	7.87	29	7.5	36	7	0.99	2.64	210	5.7	4.0	
22-10-2025	7.64	25	60	156	85	5.16	900000	3400000	4.4	7.86	27	8	40	8	1.05	3.26	180	5.9	4.2	
23-10-2025	7.61	26	55	148	71	4.79	1200000	4900000	3.3	7.82	29	7.5	36	7	1.15	2.66	200	5.1	3.1	
24-10-2025	7.69	26	60	160	94	5.24	700000	2300000	3.7	7.91	28	8.5	40	8	1.27	2.93	210	5.4	3.8	
25-10-2025	7.72	25	55	144	86	4.64	700000	2200000	3.9	7.93	28	8	36	7	1.08	3.29	180	5.2	4.0	
26-10-2025	7.65	24	60	168	97	4.21	1100000	2400000	4.6	7.89	27	8.5	40	7	0.94	2.78	190	5.1	3.8	
27-10-2025	7.68	24	65	172	106	3.96	1200000	4300000	4.2	7.90	26	8	40	8	1.16	2.93	170	5.4	4.3	
28-10-2025	7.74	24	60	156	84	3.75	900000	3700000	3.7	7.96	27	7	32	6	0.87	2.45	170	5.2	4.2	
29-10-2025	7.69	24	70	180	109	5.21	1500000	4900000	3.9	7.94	27	8	36	7	0.98	2.77	190	5.1	3.6	
30-10-2025	7.72	24	60	152	127	3.71	1400000	3300000	7.7	7.93	26	7	32	6	0.76	2.35	150	5.5	7.8	
31-10-2025	7.61	25	60	168	103	4.05	1200000	2700000	4.7	7.82	27	7.5	36	8	1.09	2.63	190	5.7	4.6	



Project- 18 MLD STP (SBR Technology) at RaeBareli
IN-HOUSE LABORATORY INFLUENT & EFFLUENT QUALITY TESTING RECORD MONTH NOVEMBER - 2025
RECORD MAINTAINED BY :BEIL INFRASTRUCTURE LIMITED

DATE	INLET PARAMETERS									OUTLET PARAMETERS									
	pH	Temp.in celcius	B.O.D mg/l	C.O.D mg/l	T.S.S mg/l	T.P mg/l	F.COLI.MPN /100 ml	T.COLI.MP N/100 ml	FLOW in (MLD)	pH	Temp.in celcius	B.O.D mg/l	C.O.D mg/l	T.S.S mg/l	T.P mg/l	NH3-N mg/l	F.COLI.MP N/100 ml	DO (mg/l)	FLOW in (MLD)
01-11-2025	7.62	25	60	156	94	3.76	1400000	4300000	4.4	7.79	27	8	36	7	0.75	2.24	190	5.3	4.5
02-11-2025	7.56	25	50	144	81	3.49	700000	2700000	4.5	7.77	27	8	40	8	0.92	2.61	160	5.7	4.1
03-11-2025	7.63	25	65	172	107	4.15	1200000	3300000	4.3	7.79	28	8	36	7	0.88	2.95	190	5.4	4.3
04-11-2025	7.61	25	55	156	91	3.86	1100000	2700000	3.8	7.80	28	8.5	40	8	0.74	2.48	210	5.1	3.6
05-11-2025	7.64	25	50	140	106	4.18	1400000	3200000	4.4	7.82	28	7	32	6	0.96	2.72	220	5.3	4.7
06-11-2025	7.61	26	60	156	119	4.51	1200000	2300000	4.2	7.80	28	7.5	36	7	1.14	3.04	200	5.4	3.5
07-11-2025	7.59	26	50	136	98	3.78	700000	1700000	4.1	7.80	29	8	36	7	0.86	2.58	170	5.2	4.5
08-11-2025	7.62	26	60	148	105	4.62	700000	2200000	4.0	7.84	29	9	44	8	1.28	3.12	190	5.0	3.5
09-11-2025	7.56	25	65	164	123	5.30	1100000	3700000	3.8	7.81	27	7	32	7	0.94	2.68	190	5.6	4.3
10-11-2025	7.61	25	60	152	107	4.86	900000	3200000	3.7	7.82	28	6	28	6	1.05	2.92	200	5.3	3.1
11-11-2025	7.56	25	45	132	91	3.66	1200000	4300000	4.1	7.75	27	6.5	32	7	0.84	2.46	170	5.8	4.0
12-11-2025	7.58	25	65	168	111	4.28	1700000	4800000	3.8	7.76	27	7.5	36	8	0.92	2.89	210	5.2	3.5
13-11-2025	7.53	26	60	152	104	4.07	1100000	2700000	3.6	7.75	28	8	40	8	0.95	3.04	160	5.0	4.0
14-11-2025	7.59	26	70	184	122	4.66	1400000	3300000	4.1	7.77	28	6.5	32	7	0.78	2.61	190	5.6	4.4
15-11-2025	7.56	25	60	156	102	4.08	1500000	3400000	3.5	7.79	28	6	28	6	0.86	2.44	170	5.1	3.0
16-11-2025	7.61	26	70	188	137	4.56	1200000	3200000	4.1	7.84	28	7.5	36	8	1.04	2.83	160	4.9	4.5
17-11-2025	7.60	26	65	160	109	4.35	1700000	2700000	3.8	7.81	28	8	36	7	0.86	2.28	160	5.3	3.8
18-11-2025	7.54	25	65	176	125	3.86	1100000	3200000	3.9	7.78	27	8.5	40	8	0.94	2.68	200	4.8	3.9
19-11-2025	7.57	25	60	148	103	3.64	1400000	4300000	3.9	7.79	27	7	32	6	0.76	2.35	150	4.9	3.8
20-11-2025	7.52	25	50	132	97	4.44	900000	2200000	3.6	7.73	27	8	36	7	1.14	3.05	190	5.1	3.5
21-11-2025	7.61	24	60	156	112	4.18	1200000	2900000	3.8	7.84	26	8.5	40	7	0.95	2.81	210	4.8	3.6
22-11-2025	7.64	24	45	132	99	3.85	1100000	2300000	3.8	7.83	26	8	40	8	1.06	2.75	180	4.6	3.9
23-11-2025	7.59	24	55	164	116	4.12	1100000	2700000	4.1	7.81	26	7.5	36	7	0.89	2.43	170	4.9	4.1
24-11-2025	7.57	24	55	144	92	3.76	700000	1700000	3.9	7.75	26	9	44	9	1.14	3.02	160	4.8	3.6
25-11-2025	7.61	23	45	136	97	3.94	700000	1900000	3.5	7.82	25	8.5	40	8	1.02	2.78	190	4.9	3.4
26-11-2025	7.58	23	60	148	84	4.95	1200000	3400000	3.7	7.80	26	7	32	6	0.88	2.59	210	4.6	3.4
27-11-2025	7.55	23	50	128	91	3.78	900000	2100000	4.1	7.73	25	7	32	7	0.74	2.36	160	4.3	4.0
28-11-2025	7.56	24	45	120	85	4.16	700000	1900000	3.7	7.77	26	6	28	6	0.72	2.18	190	4.7	3.6
29-11-2025	7.59	24	50	136	103	4.66	1100000	2100000	3.7	7.78	26	7	32	6	0.75	2.61	200	4.3	3.3
30-11-2025	7.54	24	50	124	94	3.89	1200000	1700000	3.7	7.75	26	8	36	7	0.89	2.48	170	4.8	4.0




45990

Project- 18 MLD STP (SBR Technology) at RaeBareli

IN-HOUSE LABORATORY INFLUENT & EFFLUENT QUALITY TESTING RECORD MONTH DECEMBER - 2025

RECORD MAINTAINED BY :BEIL INFRASTRUCTURE LIMITED

DATE	INLET PARAMETERS									OUTLET PARAMETERS									
	pH	Temp.in celcius	B.O.D mg/l	C.O.D mg/l	T.S.S mg/l	T.P mg/l	F.COLI.MP N/100 ml	T.COLI.MP N/100 ml	FLOW in (MLD)	pH	Temp.in celcius	B.O.D mg/l	C.O.D mg/l	T.S.S mg/l	T.P mg/l	NH3-N mg/l	F.COLI.MP N/100 ml	DO (mg/l)	FLOW in (MLD)
01-12-2025	7.61	24	55	144	108	4.68	1100000	2400000	4.0	7.83	27	7.5	36	8	0.98	2.56	180	4.5	4.2
02-12-2025	7.58	24	50	132	94	4.05	700000	1900000	3.6	7.81	26	8	36	7	0.76	2.24	160	4.6	3.3
03-12-2025	7.59	24	60	156	99	3.61	1200000	2700000	3.7	7.84	27	8	40	7	0.84	2.19	190	4.3	3.5
04-12-2025	7.64	24	50	136	84	4.05	1100000	2100000	3.6	7.85	26	7	32	6	0.92	2.65	170	4.6	3.8
05-12-2025	7.69	24	65	160	107	3.88	700000	1700000	3.8	7.88	26	7	32	7	0.86	2.49	150	4.1	4.2
06-12-2025	7.65	23	55	144	94	4.26	1400000	2700000	4.0	7.83	26	6.5	32	6	0.65	1.97	170	4.5	3.7
07-12-2025	7.61	23	65	168	121	4.08	1200000	3400000	4.0	7.79	26	8	36	8	0.92	2.16	190	4.3	3.6
08-12-2025	7.64	23	55	140	114	3.85	1200000	3200000	4.0	7.81	25	7.5	36	7	0.87	2.44	180	4.4	3.9
09-12-2025	7.57	23	60	156	131	3.62	1100000	4300000	3.8	7.79	25	7	32	6	0.64	2.08	190	4.6	3.6
10-12-2025	7.62	23	50	132	120	5.05	1500000	3700000	3.9	7.81	25	6.5	32	6	0.89	2.42	170	4.3	4.2
11-12-2025	7.67	24	40	116	106	4.78	900000	2100000	3.6	7.85	26	7.5	36	8	0.82	2.04	190	4.8	3.7
12-12-2025	7.71	24	60	148	135	4.38	1400000	3300000	4.0	7.87	26	7	32	7	0.97	2.81	160	4.2	4.1
13-12-2025	7.69	23	50	136	118	3.95	1700000	6300000	3.2	7.88	25	8.5	40	8	0.92	3.03	150	4.5	2.8
14-12-2025	7.65	24	45	124	103	4.18	1200000	5400000	4.1	7.85	26	7	32	6	0.66	2.95	190	4.9	3.8
15-12-2025	7.72	24	50	144	117	4.75	700000	2200000	3.7	7.89	25	8	36	8	0.89	2.65	210	4.3	4.4
16-12-2025	7.75	23	45	116	91	3.44	600000	1700000	4.0	7.92	24	8	40	7	0.73	2.12	200	4.5	3.7
17-12-2025	7.77	23	50	128	99	4.05	900000	1900000	3.7	7.95	24	9	44	9	1.03	2.98	180	4.2	3.4
18-12-2025	7.74	23	60	152	111	4.29	700000	1500000	4.2	7.96	25	8	40	8	0.96	2.52	220	4.8	4.4
19-12-2025	7.72	24	55	140	103	3.68	1100000	2300000	3.7	7.91	26	8	40	7	0.79	2.14	170	4.6	3.7
20-12-2025	7.79	24	60	156	124	4.55	1200000	2700000	3.9	7.97	25	9	44	8	0.92	3.06	190	4.1	2.9
21-12-2025	7.81	24	50	132	95	4.08	700000	2100000	4.3	7.98	26	8	36	7	0.78	2.64	160	4.4	5.0
22-12-2025	7.84	23	55	144	89	3.81	1100000	1900000	3.5	8.01	25	8	40	8	0.72	2.53	190	4.7	3.2
23-12-2025	7.79	23	65	164	104	4.08	1400000	3200000	3.7	7.96	25	7.5	36	7	0.89	2.81	170	5.1	3.6
24-12-2025	7.82	24	50	136	86	4.18	900000	2700000	3.8	7.98	26	7	32	6	0.85	2.54	200	5.5	3.8
25-12-2025	7.75	23	60	148	97	3.69	1100000	2300000	4.3	7.96	25	6.5	32	7	0.66	2.38	210	4.9	3.9
26-12-2025	7.78	23	65	156	112	4.84	1100000	2700000	4.0	7.96	25	8.5	40	8	0.98	3.28	160	5.2	4.4
27-12-2025	7.74	23	50	132	96	4.55	700000	1900000	4.0	7.95	26	6	28	6	0.84	2.75	180	5.5	3.9
28-12-2025	7.71	22	45	116	83	3.91	600000	1700000	3.9	7.93	24	7	32	7	0.91	2.66	170	5.8	3.8
29-12-2025	7.79	22	55	140	95	4.48	900000	1500000	3.9	7.98	24	6	28	6	0.85	2.33	190	5.3	3.6
30-12-2025	7.82	22	60	168	110	5.06	700000	1900000	4.3	8.04	24	7.5	36	8	0.79	2.51	160	5.6	4.5
31-12-2025	7.85	21	50	136	104	4.78	700000	1700000	3.5	8.01	23	7	32	7	0.96	2.93	210	5.1	3.5



45991

कार्यालय नगर पंचायत डलमऊ, रायबरेली

पत्रांक- 140 / न0प0ड0 / 2026

दिनांक-21.01.2026

District	Total drains & tapping status	STP capicity (MLD)	Stp completion timeline	Sewerage network status	Nodal officer	Actions taken	District ganga plan status	Budget detailes	Utilization	River treated as drains	Remarks
Raebareli	Padwa nala murai bagh (shankar nagar) (Untapped) Bioremediation in prosess)	0.03 MLD	एस0टी0पी0 का कार्य जलनिगम	कुल नालो की लम्बाई 13787 मीटर है। स्थानीय लोगो के द्वारा पानी उपयोग करने के बाद नाले मे बहाया जाता है।	-	-	-	-	-	-	नगर पंचायत डलमऊ मे एस0टी0पी0 नही बना है 04 नालो पर वायोरेमीडियेसन का कार्य एफ0के इण्टर प्राइजेज रायबरेली द्वारा किया जा रहा है एवं 05 नालो पर वारिस का पानी आता है।
Raebareli	Bada math chota math k bich ka nala (sherandajpur) Untapped	Rain water (सीजनल)	ग्रामीण द्वारा सर्वे कराकर प्रस्ताव की कार्यवाही की जा रही है।		-	-	-	-	-	-	
Raebareli	Barudda ghat ka nala (sherandajpur) (Untapped) Bioremediation in prosess)	0.01 MLD			-	-	-	-	-	-	
Raebareli	Shukla ghat nala (sherandajpur) (Untapped) Bioremediation in prosess)	0.01 MLD			-	-	-	-	-	-	
Raebareli	Pathwari ghat ka nala (tikaitganj) (Untapped) Bioremediation in prosess)	2.00 MLD			-	-	-	-	-	-	
Raebareli	Sadak ghat nala (tikaitganj) Untapped	Rain-water (सीजनल)			-	-	-	-	-	-	
Raebareli	Munna pal nala (chaurashi) Untapped	Rain water (सीजनल)			-	-	-	-	-	-	
Raebareli	Rani shivala ghat (tikaitganj) Untapped	Rain water (सीजनल)			-	-	-	-	-	-	
Raebareli	Raja niwash singh ghat (sherandajpur) Untapped	Rain water (सीजनल)			-	-	-	-	-	-	

आधिकारी अधिकारी
नगर पंचायत डलमऊ
रायबरेली

Report format for NGT Order No. 200/2014 MC Mehta V/s Union of Others

- What is the status on STP commissioning and household connections? – 18MLD STP completed and 4150 Household connections have been done out of 17760
- Are there any industries or industrial cluster? - NA
- What is the status of CETP/ PETP? - NA
- Where will the tapped drains discharge? - STP
- What is status of STP proposed on 10.12.23? - NA
- List of rivers- status to be verified: 1. Sai River

District	Total Drains and Tapping Status	STP Capacity (MLD)	STP Completion time	Sewerage Network Status	Nodal Officer	Action Taken	District Ganga Plan Status	Budget Details	Utilization	River Treated as Drains	Remarks
Raebareli	Kanpur Road Drain (Untapped)	18	Completed	4150 Household connections have been done out of 17760							Bio-Remediation Work on going at all drains.
	Surjapur Drain (Untapped)										
	Indira Nagar Drain (Partially Tapped)										
	Police Line Drain (Untapped)										
	Mahanandpur Drain (Partially Tapped)										
	Industrial Area Drain (Partially Tapped)										
	Lohanipur Drain (Untapped)										

Note:- Tapping work of Untapped Drains is under process by U.P. Jal Nigam (Rural) under Namami Gange Project.

[Signature]
 अधिशासी अधिकारी
 रायबरेली नगर पालिका परिषद
 रायबरेली

Report format for NGT Order No. 200/2014 MC Mehta V/s Union of India and Others

- What is the status on STP commissioning and household connections? – 18 MLD STP Commission and 4150 No House connection has been done and 1360 connection is in progress to be completed by June 2026.
- Are there any industries or industrial cluster? No
- What is the status of CETP/ PETP? – No
- Where will the tapped drains discharge? - 03 Drains are partially tapped and treated into 18 MLD STP.
- What is status of STP proposed on 10.12.23? - DPR sent to NMCG on 14.01.2026 by U.P.J.N. (Rural) Lucknow
- List of rivers- status to be verified: 1. Sai River 2. Loni River – Sai River

District	Total Drains and Tapping Status	STP Capacity (MLD)	STP Completion time	Sewerage Network Status	Nodal Officer	Action Taken	District Ganga Plan Status	Budget Details	Utilization	River Treated as Drains	Remarks
Nagar Palika Parishad Raebareli	Total Drains- 07. Partially Tapped- 03	18 MLD	26.12.2023	150.00 Km Laid	-	-	-	-	-	-	207.00 Km sewer line sanctioned and about 150 km sewer line has been laid, rest is in progress
		30 MLD Proposed	-	-	-	-	-	-	-	-	For tapping of 07 drains DPR sent to NMCG for administrative approval

22/01/2026
SA

कार्यालय प्रभागीय निदेशक सा0वा0 वन एवं वन्य जीव प्रभाग प्रतापगढ़।

चिलबिला रेलवे कासिंग के निकट प्रतापगढ़-दूरभाष 05342-236012 ई-मेल-dfopbh@yahoo.co.in

पत्रांक:-3654 5-1 दिनांक, प्रतापगढ़, जनवरी 22 2026।

सेवा में,

परियोजना निदेशक,

राज्य स्वच्छ गंगा मिशन, उ0प्र

लखनऊ।

विषय- मा0 राष्ट्रीय हरित अधिकरण नई दिल्ली में विचाराधीन Original Application 2014/200 M.C. Mehta Versure of India & Ors-में पारित मा0अधिकरण के आदेश दिनांक-27.11.2025 के अनुपालन के संदर्भ में।

संदर्भ-प्रमुख सचिव, नमामि गंगे एवं ग्रामीण जलापूर्ति विभाग, उ0प्र0 शासन, पर्यावरण, वन एवं जलवायु परिवर्तन अनुभाग-7, संख्या-एन0जी0टी-29/81-7-2026-43 (पर्या)/2014 टी0सी0-3 दिनांक-09.01.2026

महोदय,

उपरोक्त विषयक के संदर्भ में मा0 राष्ट्रीय हरित अधिकरण, मुख्य पीठ नई दिल्ली में विचाराधीन ओ0ए0संख्या एवं ओ0ए0 संख्या 2014/200 -;IA No. 340/2022, MA No. 480/2018, 872/2018, 875/2014) में पारित आदेश दिनांक-27.11.2025 के अनुपालन में अधिशाषी अभियन्ता जल निगम प्रयागराज द्वारा प्राप्त सूचना निम्न प्रकार है:-

Sr. No.	District	Total Drains & Tapping status	STP Capacity (MLD)	STP Completion Time line	Sewerage network status	Nodal officer	Actions taken	District Ganga plan status.	Budget details	Utilization	Rivers treated at drains	Re marks
1	2	3	4	5	6	7	8	9	10	11	12	13
1	Pratapgarh	Sadar Drain (Tapped)	8.95 MLD STP	completed	Only drains tapped and 908 m intercepto r sewer laid. No sewerage	Under Process		Out of Part A, Part B & Part C of District Ganga Plan of Unnao, Part A & Part B Have been Completed. Part C is being	To be Provided by SMCG Lucknow	To be Provided by SMCG Lucknow	Not Any River Treated as Drains	

			network.	Completed.					
2	Police Line Drain (Tapped)	8.95 MLD STP	completed						
3	Ramlila Drain (Tapped)	8.95 MLD STP	completed						
4	Bhuliyapur Drain (Tapped)	2.5 MLD Constructed Wetland	completed						
5	Atta Nagar talab to Babu Nala (Untapped)	-	-	-					
6	From Drarika House to babu nala (Untapped)	-	-	-					
7	Purana bajar to old kunda pond then babu nala (Untapped)	-	-	-					
8	Prayagraj Unnav road both side drain (Untapped)	-	-	-					
9	Dak Banglow PWD to Babu nala (Untapped)	-	-	-					
10	Karethi Road both side drain (Untapped)	-	-	-					
11	Tasheel bypass to Rajanpur pond Duar River (Untapped)	-	-	-					
12	Bazaar Drain (Untapped)	-	-	-					
13	Main Drain (Untapped)	-	-	-					
14	Gadwara Bazar Nala (Untapped)	-	-	-					
15	Dandwa Nala (Untapped)	-	-	-					
16	National State Highway Kunda (Untapped)	-	-	-					
17	Kul Devi Mandir on Road Both side drain (Untapped)	-	-	-					
18	Derwa Babuganj Marg both side drain (Untapped)	-	-	-					
19	Pure motilal ward 10 nala (Untapped)	-	-	-					
20	Jagdishpur ward 13 nala (Untapped)	-	-	-					

21	Bhagesara nala (near C.N.singh school) (Untapped)	-	-	-						
22	Bhagesara (on national highway)nala (Untapped)	-	-	-						
23	Ghatampur (pal basti)nala (Untapped)	-	-	-						
24	Prithviganj bazar nala (Untapped)	-	-	-						
25	Ramganj main bazaar nala (Untapped)	-	-	-						
26	Ramganj purani bazar nala (Untapped)	-	-	-						
27	Yadav basti,harijan basti nala ward -10 (Untapped)	-	-	-						
28	Sangram ganj nala (Untapped)	-	-	-						
29	Bhawapur nala (Untapped)	-	-	-						
30	Ramapur nala (Untapped)	-	-	-						
31	Dhakwa bazar nala (Untapped)	-	-	-						
32	Ibrahimpur nala (Untapped)	-	-	-						
33	National highway Left side drain (Untapped)	-	-	-						
34	National highway Right side drain (Untapped)	-	-	-						
35	Heeraganj Bazar Nala (Untapped)	-	-	-						
36	Ramnagar Nala (Untapped)	-	-	-						
37	Vazeerpur Nala (Untapped)	-	-	-						
38	Amaiya Mau Mandhata Nala (Untapped)	-	-	-						
39	Mandhata Bazaar Nala (Untapped)	-	-	-						
40	Dihwa mandhata Nala (Untapped)	-	-	-						
41	National highway nala (Untapped)	-	-	-						

42	Bithalpur nala (Untapped)	-	-	-						
43	Pachras nala (Untapped)	-	-	-						
44	Nala no 1 & 2 Before Ramjanki Ghat. (Untapped)	-	-	-						
45	Ram Janki Ghat Pakka Nala. (Untapped)	-	-	-						
46	Nala No-3 Kila (Untapped)	-	-	-						
47	Nala No- 4 Mukti dham (Untapped)	-	-	-						
48	Rajghat Mukti Dham Nala (Untapped)	-	-	-						
49	Pb inter college and anil pratap singh nala (Untapped)	-	-	-						
50	Chak fatehali nala (Untapped)	-	-	-						
51	Bazar sadak nala (Untapped)	-	-	-						
52	Kumiya kayasthan nala (Untapped)	-	-	-						
53	Biwipur khas (Untapped)	-	-	-						
54	Sadaipur dehat Nala (Untapped)	-	-	-						
55	Turkaan Nala (Untapped)	-	-	-						
56	Jogipur nala (Untapped)	-	-	-						
57	Jaliyapanagar nala (Untapped)	-	-	-						
58	Katra chouraha nala (Untapped)	-	-	-						

आपके पत्र के अनुसार वांछित सूचना ई-मेल द्वारा आपकी सेवा में सादर सूचनार्थ प्रेषित है।

सलग्नक:- उपरोक्तानुसार।


प्रतिलिपि-निम्नलिखित को अवलोकनार्थ प्रेषित-

1. परियोजना निदेशक, राज्य स्वच्छ गंगा मिशन -उ०प्र०, लखनऊ।
02. जिलाधिकारी/अध्यक्ष, जिला गंगा समिति, प्रतापगढ़।
03. मुख्य विकास अधिकारी/नोडल अधिकारी जिला गंगा समिति प्रतापगढ़।

Digitally signed by
JAGDAMBIKA PRASAD
Date: 22-01-2026
16:08:23

प्रभागीय निदेशक/सदस्य सचिव
जिला गंगा समिति
प्रतापगढ़

34	National highway Right side drain (Untapped)	-	-	-	-	-	-	-	-
35	Heeraganj Bazar Nala (Untapped)	-	-	-	-	-	-	-	-
36	Ramnagar Nala (Untapped)	-	-	-	-	-	-	-	-
37	Vazeerpur Nala (Untapped)	-	-	-	-	-	-	-	-
38	Amaiya Mau Mandhata Nala (Untapped)	-	-	-	-	-	-	-	-
39	Mandhata Bazaar Nala (Untapped)	-	-	-	-	-	-	-	-
40	Dihwa mandhata Nala (Untapped)	-	-	-	-	-	-	-	-
41	National highway nala (Untapped)	-	-	-	-	-	-	-	-
42	Bithalpur nala (Untapped)	-	-	-	-	-	-	-	-
43	Pachras nala (Untapped)	-	-	-	-	-	-	-	-
44	Nala no 1 & 2 Before Ramjanki Ghat. (Untapped)	-	-	-	-	-	-	-	-
45	Ram Janki Ghat Pakka Nala. (Untapped)	-	-	-	-	-	-	-	-
46	Nala No-3 Kila (Untapped)	-	-	-	-	-	-	-	-
47	Nala No- 4 Mukti dham (Untapped)	-	-	-	-	-	-	-	-
48	Rajghat Mukti Dham Nala (Untapped)	-	-	-	-	-	-	-	-
49	Pb inter college and anil pratap singh nala (Untapped)	-	-	-	-	-	-	-	-
50	Chak fatehali nala (Untapped)	-	-	-	-	-	-	-	-
51	Bazar sadak nala (Untapped)	-	-	-	-	-	-	-	-
52	Kumiya kayasthan nala (Untapped)	-	-	-	-	-	-	-	-
53	Biwipur khas (Untapped)	-	-	-	-	-	-	-	-
54	Sadaipur dehat Nala (Untapped)	-	-	-	-	-	-	-	-
55	Turkaan Nala (Untapped)	-	-	-	-	-	-	-	-
56	Jogipur nala (Untapped)	-	-	-	-	-	-	-	-
57	Jaliyapanagar nala (Untapped)	-	-	-	-	-	-	-	-
58	Katra chouraha nala (Untapped)	-	-	-	-	-	-	-	-



Executive Engineer

कार्यालय प्रभागीय वनाधिकारी, कन्नौज वन प्रभाग, कन्नौज

पत्रांक-2047/जि0गं0स0, कन्नौज, दिनांक-22-01-2026

सेवा में,

परियोजना निदेशक
राज्य स्वच्छ गंगा मिशन
उत्तर प्रदेश, लखनऊ।

विषय:- मा0 राष्ट्रीय हरित अधिकरण, नई दिल्ली में विचाराधीन ओ0ए0 संख्या 200/2014 (आई.ए. संख्या-340/2022) M.C Mehta Versus Union of India & Ors. में पारित आदेश दिनांक 27.11.2025 के अनुपालन के सम्बन्ध में।

संदर्भ:- परियोजना निदेशक, राज्य स्वच्छ गंगा मिशन, नमामि गंगे तथा ग्रामीण जलापूर्ति विभाग लखनऊ उ0प्र0 के कार्यालय का पत्रांक-82/250/एस0 एम0सी0जी0-यू0पी0/01 दिनांक 19.01.2026

महोदय,

उपरोक्त विषयक सन्दर्भित पत्र के क्रम में मा0 राष्ट्रीय हरित अधिकरण, नई दिल्ली में विचाराधीन ओ0ए0 संख्या 200/2014 (आई.ए. संख्या-340/2022) M.C Mehta Versus Union of India & Ors. में पारित आदेश दिनांक 27.11.2025 के अनुपालन में विभिन्न विभागों से प्राप्त संकलित वांछित सूचना संलग्न कर आपकी सेवा में सादर सूचनार्थ एवं आवश्यक कार्यवाही हेतु प्रेषित है।

संलग्नक-उपरोक्तानुसार।

भवदीय

(डॉ हेमन्त कुमार सेठ)
प्रभागीय वनाधिकारी / सदस्य संयोजक
जिला गंगा समिति-कन्नौज

पत्रांक- / उक्त दिनांकित।

प्रतिलिपि- 1. जिलाधिकारी / अध्यक्ष, जिला गंगा समिति कन्नौज को सूचनार्थ प्रेषित।
2. मुख्य विकास अधिकारी / नोडल, जिला गंगा समिति कन्नौज को सूचनार्थ प्रेषित।
3. क्षेत्रीय अधिकारी उ0प्र0 प्रदूषण नियंत्रण बोर्ड, कन्नौज को सूचनार्थ एवं आवश्यक कार्यवाही हेतु प्रेषित।

(डॉ हेमन्त कुमार सेठ)
प्रभागीय वनाधिकारी / सदस्य संयोजक
जिला गंगा समिति-कन्नौज

District-wise Information Table (District – Kannauj)

District	Total Drains & Tapping Status	STP Capacity (MLD)	STP Completion Timeline	Sewerage Network Status	Nodal Officer (as per clause 56)	Actions Taken	District Ganga Plan Status	Budget Details (Yearly allocation)	Utilization (IEC ACTIVITIES)	Rivers Treated as Drains
Kannauj (U.P)	Total 11 Drains/ 02 Drains Tapped/ 01 Drain Partially Tapped (Annexure-1)	13 MLD (existing)	STP is Operational	61.50 KM	In district kannauj Ganga River flows through village areas. As per Clause 56 Sarpanch are The Nodal Officeres (Annexure-2)	Please refer (Annexure-1)	A working group has been already constituted and Preparation of DGP is in Process. (Annexure-4)	2016-17 0.00	0.00	There is no rivers which treated as drains. (Annexure-3)
								2017-18 0.00	0.00	
								2018-19 1070000.00	46400.00	
								2019-20 1217500.00	489271.00	
								2020-21 375000.00	179688.00	
								2021-22 1971000.00	1092723.00	
								2022-23 874209.00	1288322.00	
								2023-24 550000.00	439744.00	
2024-25 550000.00	550000.00									

Remarks:

- Budgetary allocations have been done by the State Mission for Clean Ganga, Uttar Pradesh to the District Ganga Committee, Kannauj for the IEC activities.
- Unutilised/Remaining Amount also surrender to State Mission for Clean Ganga UP, Lucknow by District Ganga Committee, Kannauj

Sr. No.	District	Total Drains & Tapping Status	STP Capacity (MLD)	STP Completion Timeline	Sewerage Network Status	Nodal Officer	Actions Taken	District Ganga Plan Status	Budget Details	Utilization	Rivers Treated as Drains	Remarks		
1	Kannauj	Total Drains - 04 Fully Tapped Drains 1. Tammi drain 2. Adangapur Nala Drain Partially Tapped Drain 3. Peta Nala Drain Untapped Drain 4. Chintamani Drain Kannauj NPP	13		61.50 Km		STP is functional.					STP is Operated & Maintained by Executive Officer NPP Kannauj.		
2		Untapped - 01 (Chintamani drain) Kannauj NPP					PFR for untapped drains has been sent to SMCG, UP by UPJN(Rural) Kanpur.							
3		Untapped 1 Drain (Bada Nala) Chhbramau NPP	9	10.12.2026			The work in Progress And Drain Will Be Tapped Through I & D And All STP Related Works Will Be completed Up To Dated-10.12.2026						The work is Under Progress	
4		Untapped 1 Drain (Gandhi Nagar) Gursahyganj NPP					The DPR is Submitted For Approval To SMD SBM Lucknow.							
5		Untapped 1 Drain (In Front Of Police Station) Saurikh NP						"The City sanitation Action Plan (CSAP) for STP and drain tapping under SBM 2.0 has been approved by the competent authority. Now CSAP is approved. after finalization of land a period of approximately 1.5 years will be required for the completion of key stages including Detailed Project Report (DPR) preparation, tendering, and execution of the Drain Tapping, STP and associated works. Accordingly, the State anticipates achieving 100% Drain Tapping and STP or Treatment by any other suitable method by Feb 2027"						

अधिसाधी अधिकारी
नगर पालिका परिवह कन्जीज

अधिसाधी अधिकारी,
निर्माण खाण्ड, उ०प्र० जल निगम (नगरीय),
फरुखाबाद।

परियोजना प्रबन्धक
गंगा प्रदूषण नियन्त्रण इकाई
उ० प्र० जल निगम (ग्रामीण),
कानपुर

6	Kanauj	Untapped 1 Drain (Durga Nagar) Tirwaganj NP	-	-	-	MVAJWEI	"The City sanitation Action Plan (CSAP) for STP and drain tapping under SBM 2.0 has been approved by the competent authority. Now CSAP is approved, after finalization of land a period of approximately 1.5 years will be required for the completion of key stages including Detailed Project Report (DPR) preparation, tendering, and execution of the Drain Tapping, STP and associated works. Accordingly, the State anticipates achieving 100% Drain Tapping and STP or Treatment by any other suitable method by Feb 2027."	-	-	-	-	-
7		Untapped 1 Drain (Durga Nagar) Sardhen NP	-	-	-		The CSAP is Approved Due to Non Availability Of Land For STP DPR preparation work is Not Done.	-	-	-	-	-
8		Untapped 1 Drain (Society Drain) Telgram NP	-	-	-		"The City sanitation Action Plan (CSAP) for STP and drain tapping under SBM 2.0 has been approved by the competent authority. Now CSAP is approved, after finalization of land a period of approximately 1.5 years will be required for the completion of key stages including Detailed Project Report (DPR) preparation, tendering, and execution of the Drain Tapping, STP and associated works. Accordingly, the State anticipates achieving 100% Drain Tapping and STP or Treatment by any other suitable method by Feb 2027."	-	-	-	-	-
9		Untapped 1 Drain (Barsati drain in Indra Nagar) Sikandarpur NP	-	-	-		DPR submitted to directorate local bodies by letter no. 61 Dated : 29-12-2025. After State Approval it will take 1.5 year	-	-	-	-	-

4
अधिसापी अधिकारी
सुपर पालिका परिषद कन्नौज

अधिसापी अभियन्ता,
निर्माण खण्ड, उ०प्र० जल निगम (नगरीय),
फर्रुखाबाद।

परिसापी प्रबन्धक
गंगा प्रदूषण नियन्त्रण इकाई
उ० प्र० जल निगम (ग्रामीण),
कानपुर

क्र० सं०	विकास खण्ड का नाम	ग्राम पंचायत का नाम	गंगा के किनारे निकटस्थ राजस्व ग्राम का नाम	ग्राम प्रधान का नाम	ग्राम प्रधान का मोबाइल नम्बर
1	2	3	4	6	6
1	कन्नौज	सैय्यदपुर सकरी	सैय्यदपुर सकरी	श्री मेराजुल	7905287737
2	कन्नौज	गदनपुर नरहा	गदनपुर नरहा	श्रीमती रामदेवी	9098205182
3	कन्नौज	गदनपुर नरहा	बुर्जनपुर	श्रीमती रामदेवी	9698205182
4	कन्नौज	महमूदपुर बीजा	महमूदपुर बीजा	श्री रामलखन	8785338888
5	कन्नौज	महमूदपुर बीजा	नाहरघाटी	श्री रामलखन	8785338888
6	कन्नौज	मेंहदीपुर	मेंहदीपुर	श्री मयंक सिंह	9792826092
7	कन्नौज	कटरी गंगपुर	कटरी कासिमपुर	श्री मदनपाल	7839702828
8	कन्नौज	कटरी गंगपुर	कटरी गंगपुर	श्री मदनपाल	7839702828
9	कन्नौज	मित्रसेनपुर	मित्रसेनपुर	श्री प्रवीन कटियार	8840893790
10	कन्नौज	सकरी खुर्द	सकरी खुर्द	श्रीमती ऋचा कटियार	8887530448
11	कन्नौज	सकरी खुर्द	अब्दुलपुर सकरी	श्रीमती ऋचा कटियार	8887530448
12	कन्नौज	सकरी खुर्द	यासीनपुर	श्रीमती ऋचा कटियार	8887530448
13	कन्नौज	सकरी खुर्द	मुसाफिरपुर	श्रीमती ऋचा कटियार	8887530448
14	कन्नौज	दाईपुर	दाईपुर	श्रीमती ममता यादव	9956284930
15	कन्नौज	सलेमपुर ताराबांगर	सलेमपुर ताराबांगर	श्री शिवराज	7398935399
1	गुगरापुर	बारामऊ बांगर	बारामऊ बांगर	श्री संदीप कुमार	7318107576
2	गुगरापुर	फराहरन	फराहरन	श्रीमती संतोष कुमारी	6394414804
3	गुगरापुर	अलीपुर जलेसर	रामपुर मजरे जलेसर अलीपुर	श्रीमती गीता	8840511984
4	गुगरापुर	अलीपुर जलेसर	अलीपुर जलेसर	श्रीमती गीता	8840511984
5	गुगरापुर	गौरीबांगर	ईशापुर पट्टी	श्री अनिल कुमार	7393669867
6	गुगरापुर	गौरीबांगर	सदतपुर बांगर	श्री अनिल कुमार	7393669867
7	गुगरापुर	गौरीबांगर	गौरीबांगर	श्री अनिल कुमार	7393669867
8	गुगरापुर	इब्राहिमपुर बांगर	इब्राहिमपुर बांगर	श्री सद्दाम हुसैन	8299268516
9	गुगरापुर	कुसुमखोर	कुसुमखोर	श्री जियाउल हक	8795562805
10	गुगरापुर	मनोरथपुर बांगर	मनोरथपुर बांगर	श्री संतोष कुमार	9651459492
11	गुगरापुर	अकबरपुर	अकबरपुर	श्रीमती अनीसा बेगम	9565699827
12	गुगरापुर	चियासर	चियासर	श्रीमती रूपम देवी	7318085767
13	गुगरापुर	चियासर	गुरगुजपुर	श्रीमती रूपम देवी	7318085767
14	गुगरापुर	राजूपुर	राजूपुर	श्री मुकेश कटियार	9005996953
16	गुगरापुर	राजूपुर	सरायमारूफ	श्री मुकेश कटियार	9005996953
16	गुगरापुर	चांदापुर बांगर	महमूदपुर गंग	श्रीमती अमिता	9415124501
17	गुगरापुर	चांदापुर बांगर	चांदापुर बांगर	श्रीमती अमिता	9415124501
18	गुगरापुर	चांदापुर बांगर	अमरीली	श्रीमती अमिता	9415124501

तिला पंचायत राज अधिकारी
कन्नौज

कार्यालय जिलाधिकारी, कन्नौज

पत्रांक- 204 / जि0गं0सं0, कन्नौज दिनांक: 21-01-2026

आदेश

मा0 राष्ट्रीय हरित अधिकरण (NGT) द्वारा ओ0ए0 संख्या-200/2014 (IA No. 340/2022, MA No. 872/2018/2014 & 480/2018) में पारित आदेश दिनांक-27.11.2025 के क्रम में राष्ट्रीय स्वच्छ गंगा मिशन (NMCG) की अधिसूचना (Ganga Notification) के क्लॉज 56 के अन्तर्गत कार्यवाही सुनिश्चित करने हेतु नोडल अधिकारियों के नामांकन के निर्देश दिये गये हैं।

"क्लॉज 56- नोडल अधिकारी का पदनाम- (1) प्रत्येक जिला गंगा समिति निम्नलिखित को नोडल अधिकारी के रूप में नामित करेगी-

- (ए) गंगा नदी और इसकी सहायता नदियों के आसपास के क्षेत्रों में प्रत्येक गांव के ग्राम सभा के सरपंच।
- (बी) ऐसे मामले में जो गांव गंगा नदी से सटे हुए नहीं है, नगर पालिका योजना समिति या महानगर योजना समिति के अध्यक्ष या किसी स्थानीय प्राधिकरण के अध्यक्ष को इस आदेश के प्रयोजनों हेतु, जिला गंगा संरक्षण समिति के अध्यक्ष के रूप में मनोनीत किया जा सकता है।
- (2) प्रत्येक दशा नोडल अधिकारी जो उप-पैराग्राफ के तहत मनोनीत हुआ है (1) गंगा नदी की और उसकी सहायिकाओं में प्रदूषण को रोकने हेतु कदम उठा सकते और स्वयं गंगा नदी और उससी सहायिकाओं के संरक्षण हेतु उपचारात्मक उपाय कर सकते या उनके नदी तटों जो ऐसे गांवों के साथ सटे हुए है या अन्य क्षेत्र, जैसा भी मामला हो, जिसके लिए वह नोडल अधिकारी है और यदि व ऐसा नहीं कर पाते है तो वे इस आदेश की अवहेलना को उपचारात्मक कार्यवाही हेतु जिला गंगा समिति के अध्यक्ष के ध्यान में ला सकते है।
- (3) उप-पैराग्राफ (2) के तहत रिपोर्ट की प्राप्ति के पश्चात जिला गंगा समिति का अध्यक्ष गंगा नदी या इसके नदी तटों से सटे विनिर्दिष्ट जिलों के संरक्षण हेतु उपचारात्मक कदम उठा सकते है।"

उक्त आदेश के अनुपालन तथा जनपद की जिला गंगा समिति द्वारा सुचारु कार्यवाही सुनिश्चित करने हेतु, क्लॉज 56 के अन्तर्गत निम्नलिखित अधिकारियों को नोडल अधिकारी नामित किया जाता है:-

- 1- ग्राम सभा (ग्राम प्रधान) हेतु: जिला पंचायती राज अधिकारी (DPRO) कन्नौज, सह समस्त गंगा ग्रामों के ग्राम प्रधान सहित।
- 2- नगर पालिका/नगर पंचायत हेतु: अधिशासी अधिकारी (EO) नगर पालिका परिषद, कन्नौज एवं अधिशासी अधिकारी (EO) नगर पंचायत, तालग्राम।
- 3- योजना समिति एवं स्थानीय प्राधिकरण (Planning Committee and Local Authority): अपर जिलाधिकारी (वि0/रा0), कन्नौज।

उक्त समस्त नोडल अधिकारियों को निर्देशित किया जाता है कि एन0एम0सी0जी0 की अधिसूचना 07.10.2016 एवं समय-समय पर जारी निर्देशों का अनुपालन सुनिश्चित करें।

Digitally signed by

ASHUTOSH MOHAN AGNIHOTRI

Date: 21-01-2026 16:01:39

जिलाधिकारी/अध्यक्ष,

जिला गंगा समिति, कन्नौज

प0सं0 204 / दिनांकित।

प्रतिलिपि- निम्नलिखित को सूचनार्थ एवं आवश्यक कार्यवाही हेतु प्रेषित।

1. मुख्य विकास अधिकारी/नोडल, जिला गंगा समिति, कन्नौज।
2. प्रभागीय निदेशक/सदस्य संयोजक, जिला गंगा समिति, कन्नौज।
3. अपर जिलाधिकारी (वि0/रा0), कन्नौज।
4. जिला पंचायती राज अधिकारी, (DPRO), कन्नौज।
5. अधिशासी अधिकारी (EO) नगर पालिका परिषद, कन्नौज, छिबरामऊ एवं गुरसहायगंज।
6. अधिशासी अधिकारी (EO) नगर पंचायत, सौरिख, तालग्राम, सिकन्दरपुर, समधन एवं तिरवागंज।
7. समस्त गंगा ग्रामों के ग्राम प्रधान, कन्नौज।

जिलाधिकारी/अध्यक्ष,
जिला गंगा समिति, कन्नौज

कानपुर देहात-209304


जनपद-कन्नौज में नदियों का विवरण

1. काली नदी:-काली नदी जनपद कन्नौज में प्रवाहित होती है जो कि गंगा नदी की सहायक नदी है। काली नदी, गंगा नदी में मेंहदी घाट कन्नौज में मिलती है जिसका नियमित रूप से माह में चार बार जल नमूना एकत्र एवं विश्लेषण का कार्य किया जाता है। विश्लेषण आख्या संलग्न
2. अरिन्द नदी:- अरिन्द (रिन्द) नदी जनपद-कन्नौज में प्रवाहित होती है। जो एक सीजनल नदी है। जिसमें वर्षा ऋतु में जल का प्रवाह रहता है।


J.R.F
M.A
P.S.

280, Kannaaj-15, Kannaaj
काननूर देहात-200000

Sampling Point	Sample Date	Colour	pH	DO	BOD	COD	TC	FC
Kannaaj Upstream	02-12-2025	10	8.42	8.8	2.8	10	3800	2600
Kannaaj Downstream	02-12-2025	15	8.36	8.5	3	10.4	3900	2700
Kali Nadi	02-12-2025	20	8.13	7	3.6	13.6	9400	4600
Kannaaj Upstream	09-12-2025	10	8.41	9.4	2.6	9.6	3400	2700
Kannaaj Downstream	09-12-2025	15	8.38	9.2	2.7	10	3500	2800
Kali Nadi	09-12-2025	20	8.18	7.6	3.4	13.2	9200	4500
Kannaaj Upstream	16-12-2025	10	8.29	9.7	2.5	9.2	3100	2300
Kannaaj Downstream	16-12-2025	15	8.25	9.5	2.6	9.6	3400	2700
Kali Nadi	16-12-2025	20	8.12	7.9	3.2	12.8	8400	4300
Kannaaj Upstream	23-12-2025	10	8.31	10.4	2.6	8.8	2800	1700
Kannaaj Downstream	23-12-2025	15	8.29	10.3	2.8	9.2	3100	2300
Kali Nadi	23-12-2025	20	8.06	8.3	3.6	13.2	7900	4900
Kannaaj Upstream	30-12-2025	10	8.23	10.4	2.7	8.4	2400	1200
Kannaaj Downstream	30-12-2025	15	8.21	10.3	2.9	8.8	2500	1300
Kali Nadi	30-12-2025	20	8.1	8.4	3.5	12.8	7000	4900




J.R.F.



13 MLD Sewage Treatment Plant (STP) Jalalpur, Ammra, Kannauj
 2019/12/2025
 2019/12/2025

13 MLD Sewage Treatment Plant (STP) Jalalpur, Ammra, Kannauj								
Sr. No.	Date	Colour	pH	BOD (mg/L)	COD (mg/L)	TSS (mg/L)	TC	FC
						<100	-	<1000
	Standard of STP	20	6.5-9.0	30	250	78	310	210
1	2/12/2025	20	7.25	21	100	72	220	170
2	9/12/2025	20	7.3	14.5	90	64	260	170
3	15/12/2025	20	7.3	18	80	68	310	230
4	22/12/2025	20	7.39	21	90	54	330	230
5	29/12/2025	20	7.42	24	100			


L.A.


RO

46009

Annex-4

कार्यालय जिलाधिकारी, कन्नौज

पत्रांक: 236 / जि०गं०स०, कन्नौज, दिनांक: 08/08/2024

आदेश

राष्ट्रीय स्वच्छ गंगा मिशन नई दिल्ली के पत्रांक: AD-17/1/2023-HR NMCG दिनांक: 26.07.2024 द्वारा प्रत्येक जिला गंगा समिति को जनपद की जिला गंगा योजना (District Ganga Plan) बनाने की तैयारी हेतु एक वर्किंग ग्रुप बनाने हेतु निर्देशित किया गया है।

इस क्रम में जनपद कन्नौज में जिला गंगा योजना (District Ganga Plans) बनाने हेतु जिला स्तरीय वर्किंग ग्रुप का गठन निम्नानुसार किया जाता है-

1.	प्रभागीय वनाधिकारी/सदस्य सचिव जिला गंगा समिति कन्नौज	पदेन अध्यक्ष
2.	क्षेत्रीय अधिकारी, पर्यावरण विभाग, कानपुर देहात	पदेन सदस्य
3.	अधिकांश अभियंता, जल निगम (ग्रामीण), कन्नौज	पदेन सदस्य
4.	अधिकांश अभियंता, जल निगम (शहरी), कन्नौज	पदेन सदस्य
5.	अधिकांश अभियंता, सिंचाई विभाग, कन्नौज	पदेन सदस्य
6.	अधिकांश अधिकारी/नोडल नगर पालिका परिषद्, कन्नौज	पदेन सदस्य
7.	उपनिदेशक कृषि विभाग, कन्नौज	पदेन सदस्य
8.	जिला परियोजना अधिकारी, जिला गंगा समिति कन्नौज	समन्वय कर्ता

उक्त वर्किंग ग्रुप के समस्त सदस्यों को निर्देशित किया जाता है कि जिला गंगा योजना के निरूपण हेतु उच्च स्तर से समय-समय पर जारी निर्देशों का अनुपालन करें।

(शुभ्रान्त कुमार शुक्ल)
जिलाधिकारी/अध्यक्ष

जिला गंगा समिति, कन्नौज

पत्रांक व दिनांक : उपरोक्तानुसार

प्रतिलिपि : निम्नलिखित को सूचनार्थ एवं आवश्यक कार्यवाही हेतु प्रेषित।

- 1- मुख्य विकास अधिकारी/नोडल अधिकारी, जिला गंगा समिति-कन्नौज।
- 2- प्रभागीय वनाधिकारी/सदस्य संयोजक, जिला गंगा समिति-कन्नौज।
- 3- अन्य समस्त नामित सदस्य, जिला स्तरीय वर्किंग ग्रुप।

(शुभ्रान्त कुमार शुक्ल)
जिलाधिकारी/अध्यक्ष

जिला गंगा समिति, कन्नौज

जिला गंगा सुरक्षा समिति, अमरोहा।
कार्यालय प्रभागीय वनाधिकारी, अमरोहा वन प्रभाग, अमरोहा।
पत्रांक 3095 /2-1 दिनांक, अमरोहा 20 जनवरी, 2026।

सेवा में,

परियोजना निदेशक,
राज्य स्वच्छ गंगा मिशन
लखनऊ, उत्तर प्रदेश।

विषय:- माननीय एन0जी0टी0, नई दिल्ली में योजित OA No. 200/2014 MC Mehta Vs UOI & Ors वाद में दिनांक 27.11.2025 को पारित आदेश के अनुपालन में सूचना प्रेषित किये जाने के सम्बन्ध में।

महोदय,

उपरोक्त विषयांकित पत्र द्वारा जनपद अमरोहा से सम्बंधित विभागों से प्राप्त समस्त वांछित सूचनाएं संकलित कर सूचनार्थ एवं आवश्यक कार्यवाही हेतु सादर प्रेषित हैं।
संलग्नक -उपरोक्तानुसार।

भवदीय,

RAJEEV
KUMAR

Digitally signed by RAJEEV
KUMAR
Date: 2026.01.22 17:31:16
+05'30'

प्रभागीय वनाधिकारी/सदस्य संयोजक
जिला गंगा समिति, अमरोहा।

७

पत्रांक / उक्तदिनांकित।

प्रतिलिपि निम्नलिखित को सूचनार्थ एवं आवश्यक कार्यवाही हेतु प्रेषित।

1. जिलाधिकारी महोदय/ अध्यक्ष जिला गंगा समिति, अमरोहा की सेवा में सादर अवलोकनार्थ प्रेषित।
2. मुख्य विकास अधिकारी / नोडल अधिकारी, नमामि गंगे अमरोहा।

RAJEEV
KUMAR

Digitally signed
by RAJEEV
KUMAR
Date:
2026.01.22
17:32:16 +05'30'

प्रभागीय वनाधिकारी/सदस्य संयोजक
जिला गंगा समिति, अमरोहा।

७

कार्यालय जिलाधिकारी, अमरोहा ।

पत्रांक - 3068 / 2-1

दिनांक, अमरोहा,

20 जनवरी

2026

आदेश

मा0 राष्ट्रीय हरित अधिकरण (NGT) द्वारा ओ0ए0 संख्या- 200/2014 (IA No. 340/2022, MA No. 480/2018, 872/2018, 875/2014) में पारित आदेश दिनांक-27-11-2025 के क्रम में राष्ट्रीय स्वच्छ गंगा मिशन (NMCG) की अधिसूचना (Ganga Notification) के क्लॉज 56 के अन्तर्गत कार्यवाही सुनिश्चित करने हेतु नोडल अधिकारियों के नामांकन के निर्देश दिये गये थे।

क्लॉज- 56 नोडल अधिकारी का पदनाम- (1) प्रत्येक जिला गंगा समिति निम्नलिखित को नोडल अधिकारी के रूप में नामित करेगी-

(ए) गंगा नदी और इसकी सहायक नदियों के आसपास के क्षेत्रों में प्रत्येक गांव के ग्राम सभा के सरपंच/ ग्राम प्रधान।

(बी) ऐसे मामले में जो गांव गंगा नदी से सटे हुए नहीं है, नगर पालिका/नगर पंचायत योजना समिति या महानगर योजना समिति के अध्यक्ष या किसी स्थानीय प्राधिकरण के अध्यक्ष को इस आदेश के प्रयोजनों हेतु जिला गंगा संरक्षण समिति के अध्यक्ष के रूप में मनोनीत किया जा सकता है।

(2) प्रत्येक नोडल अधिकारी जो उप-पैराग्राफ के तहत मनोनीत हुआ है। (1) गंगा नदी की और उसकी सहायिकाओं में प्रदूषण को रोकने हेतु कदम उठा सकते हैं और स्वयं गंगा नदी और उसकी सहायिकाओं के संरक्षण हेतु उपचारात्मक उपाय कर सकते हैं या उनके नदी तटों जो ऐसे गांवों के साथ सटे हुए हैं या अन्य क्षेत्र, जैसा भी मामला हो, जिसके लिए वह नोडल अधिकारी है और यदि वह ऐसा नहीं कर पाते हैं तो वे इस आदेश की अवहेलना को उपचारात्मक कार्यवाही हेतु जिला गंगा समिति के अध्यक्ष के ध्यान में ला सकते हैं।

(3) उप पैराग्राफ (2) के तहत रिपोर्ट की प्राप्ति के पश्चात जिला गंगा समिति का अध्यक्ष गंगा नदी या इसके नदी तटों से सटे विनिर्दिष्ट जिलों के संरक्षण हेतु उपचारात्मक कदम उठा सकते हैं।"

उक्त आदेश के अनुपालन तथा जनपद की जिला गंगा समिति द्वारा सुचारू कार्यवाही सुनिश्चित करने हेतु क्लॉज 56 के अन्तर्गत निम्नलिखित अधिकारियों को नोडल नामित किया जाता है:-

1- ग्राम सभा (ग्राम प्रधान/सरपंच) हेतु:- जिला पंचायती राज अधिकारी, अमरोहा सह समस्त गंगा ग्रामों के ग्राम प्रधान सहित।

2- नगर पालिका/नगर पंचायत हेतु:- अधिशासी अधिकारी-समस्त नगर पालिका एवं नगर पंचायत, अमरोहा।

3- योजना समिति एवं स्थानीय प्राधिकरण:- नगर आयुक्त/, नगर निगम/ नगर मजिस्ट्रेट, अमरोहा ।

उक्त समस्त नोडल अधिकारियों को निर्देशित किया जाता है कि राष्ट्रीय स्वच्छ गंगा मिशन (NMCG) की अधिसूचना 7 अक्टूबर 2016 एवं समय-समय पर जारी अन्य निर्देशों का अनुपालन सुनिश्चित करें।

जिलाधिकारी/अध्यक्ष

जिला गंगा समिति, अमरोहा ।

पत्रांक _____ / _____ उक्तदिनांकित ।

प्रतिलिपि निम्नलिखित को सूचनार्थ एवं आवश्यक कार्यवाही हेतु प्रेषित ।

1. मुख्य विकास अधिकारी/नोडल, जिला गंगा समिति, अमरोहा ।
2. प्रभागीय वनाधिकारी, सदस्य संयोजक, जिला गंगा समिति, अमरोहा ।
3. नगर मजिस्ट्रेट, अमरोहा ।
4. जिला पंचायती राज अधिकारी (DPRO), अमरोहा ।
5. समस्त अधिशासी अधिकारी, नगर पालिका परिषद/ पंचायत, जनपद अमरोहा।
6. जनपद के समस्त गंगा ग्रामों के ग्राम प्रधान, अमरोहा ।

जिलाधिकारी/अध्यक्ष

जिला गंगा समिति, अमरोहा ।

District-AMROHA

Total Drains & Tapping status	STP Capacity (MLD)	STP Completion Timeline	Sewerage Network Status	Nodal Officer	Action Taken	District Ganga Plan Status	Budget Details	Utilization	Rivers Treated as Drains	Remarks
Chhoiya River(Untapped) Chhoiya river (Baha river) Discharge reach to Ganga River in rainy season but at present small discharge reach to Ganga River Bagad River near N.H-24, Bridge Gajraula Amroha (Untapped)-Bagad River Discharge Not Reach to Ganga River Total Drains-36 Tapped-02 Untapped-34	NO STP in District Amroha	-	No Sewer Line	1-For Gram Sabhas(Ganga Villages)-District Panchayat Raj Officer(DPRO) along with all concerned Ganga Gram Panchayat Pradhans 2-For ULbs-Executive Officer Of Nagar Pallaka Parishad/ Nagar Panchayat 3-Planning Committee and Local Authorities-City Magistrate	-	Submitted (Submitted To State Mission For Clean Ganga, Lucknow on 22.11.2025)	Budget Sanctioned By NMCG	-	-	-



कार्यालय

अधिसारी अभियन्ता, खण्ड कार्यालय, उ०प्र० जल निगम (ग्रामीण),
हमली घाटी मढैया, पुरीनपुर घीराणा/आर०टी०ओ० गाईधारा, निकट कन्ट्रिया टायर छावरा, अमरोहा

पत्रांक ३०० / नगामि गंगे / NUT / ०५ दिनांक ११-०१-२०२६

सेवा में,

प्रभागीय निदेशक/सदस्य संयोजक,
जिला गंगा समिति,
अमरोहा।

विषय :- मा० एन.जी.टी., नई दिल्ली में आयोजित Original Application No. 200/2014 M.C. Mehta Versus Union of India & Ors. याद में दिनांक 27.11.2025 को पारित आदेश के अनुपालन में सूचना उपलब्ध कराने के संबंध में।


महोदय,

उपरोक्त विषयक आपके पत्रांक 3069/2-1, दिनांक 20.01.2026 के संदर्भ में माननीय राष्ट्रीय

हरित अधिकरण (NGT) से सम्बन्धित वांछित सूचना संलग्न कर आवश्यक कार्यवाही हेतु प्रेषित है।

संलग्नक- उरोक्तानुसार।

भवदीय



(चन्द्रहास)

अधिसारी अभियन्ता

पृ०सं० एवं दिनांक उपरोक्तानुसार

प्रतिलिपि निम्नलिखित को सूचनार्थ एवं आवश्यक कार्यवाही हेतु प्रेषित।

1. जिलाधिकारी महोदय/अध्यक्ष जिला गंगा समिति, अमरोहा की सेवा सादर अवलोकनार्थ प्रेषित।
2. मुख्य विकास अधिकारी महोदय/नोडल अधिकारी, नगामि गंगे, अमरोहा।
3. जिला परियोजना अधिकारी, जिला गंगा समिति अमरोहा।
4. सम्बन्धित सहायक अभियन्ता।


अधिसारी अभियन्ता

46014

3- STATUS OF TAPPED/UNTAPPED/PARTIALLY TAPPED DRAINS

District – Amroha

Name of Drain	District/Town	Tapped or Untapped	Quantity of Sewage discharge from the Drain (MLD)	STP/ STP to which the drain is proposed to be connected after tapping	LAND/ Status of Land allotted for STP	FUND/ Status of funds provided for the STP	Timeline for making the STP functional	Timeline for Completing the household connectivity to that STP
Chholiya river (Baha river)	Village Rasoolpur Bhavar/ Dhnaura	Untapped	Discharge found in rainy season	Not Applicable	Not Applicable	Not Applicable	Chholiya river (Baha river) Discharge reach to ganga river in rainy season but at present small discharge reach to ganga river (Photograph attached)	Not Applicable
Bagad river near N.H-24, Bridge Gajraula, Amroha	Gajraula	Untapped	Discharge found in rainy season	Not Applicable	Not Applicable	Not Applicable	Bagad river Discharge not reach to Ganga River	Not Applicable

नोट- जनपद अमरोहा में उपलब्ध राजस्व अभिलेखों के अनुसार बाहा नदी कुछ ग्रामों में बाहा नाला के नाम से जानी जाती है।



(Shahroz Arif)

Assistant Engineer

Division Office, UP Jal Nigam(Rural)

Amroha



(Chandras)

Executive Engineer

Division Office, UP Jal Nigam(Rural)

Amroha

कार्यालय अधिशासी अभियन्ता बाढ़ खण्ड, मुरादाबाद

पत्रांक :- 127 / बाख्यु / मा0एन0जी0टी0,

दिनांक 22/01/2026

सेवा में,

प्रभागीय वनाधिकारी,

अमरोहा वन प्रभाग, अमरोहा।

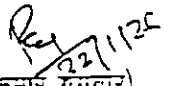
विषय:- मा0 एन0जी0टी0, नई दिल्ली में जोरित ओ0ए0 नो-200/2014 एम0सी0एम0ए0 वनाय यूनिशन ऑफ इण्डिया व अन्य बाढ़ में दिनांक 27.11.2025 को पारित आदेश के अनुपालन में सूचना उपलब्ध कराने के सम्बन्ध में।

सन्दर्भ:- आपका पत्र सं0-3069/2-1/अमरोहा, दिनांक-20.01.2026।

महोदय,

उपरोक्त विषयक एवं सन्दर्भित पत्र के सम्बन्ध में अवगत कराना है कि जनपद अमरोहा में 03 ड्रेन हैं (सल्लारा ड्रेन, जूल ड्रेन एवं धनौरा ड्रेन), एवं (महाबा, सोत, करुला, यगद, वगद, बाहा, मतवाली, शान एवं गागन) नदी हैं। साथ ही अवगत कराना है कि गंगा नदी के अतिरिक्त अन्य किसी नदी का फ्लड प्लेन जोन का निर्धारण नहीं हुआ है। सूचना आपकी सेवा में आवश्यक कार्यवाही हेतु प्रेषित है।

संलग्नक- उपरोक्तानुसार।


(राजेश कुमार गोगवार)
अधिशासी अभियन्ता
बाढ़ खण्ड, मुरादाबाद.

46016

कायलय अधिशासी अभियन्ता, बाढ़ खण्ड, मुरादाबाद
जनपद अमरोहा में ड्रेनों का विवरण

क्र० सं०	जनपद का नाम	ड्रेन का नाम	उद्गम स्थान	मुहाना/समाप्ति स्थान	ड्रेन का डिस्चार्ज (व्यूरोक में)	ड्रेन की कुल लम्बाई (कि०मी०)	घेजेज		क्षेत्र का विवरण		
							कहाँ से (कि०मी०)	कहाँ तक (कि०मी०)	जनपद	तहसील	ब्लाक
1	3	5	6	7	8	9	10	11	12	13	14
1	अमरोहा	सतारा ड्रेन	सतारा तालाब ग्राम सिस्तीना तह० चांदपुर बिजनौर	रोत नदी/ग्राम हाजीपुर जीतपुर तहसील अमरोहा	761.00	40.000	0.000	40.000	अमरोहा	अमरोहा	अमरोहा एवं जोया
2		जूल ड्रेन	निकट ग्राम खादगुजर तह० नोगावा अमरोहा	बगद नदी/ग्राम जीतपुर तह० हसनपुर	174.00	21.000	0.000	21.000	अमरोहा	नोगावा सादात एवं अमरोहा	अमरोहा/जोया/धनौरा
3		धनौरा ड्रेन	ग्राम धनौरी खुर्द तहसील धनौरा	बगद नदी/ग्राम कुमसाला तहसील धनौरा	66.00	18.200	0.000	18.200	अमरोहा	धनौरा	धनौरा/गजरौला

नोट- उपरोक्त तीनों ड्रेन बरसाती ड्रेन हैं।

Rajesh Kumar
22/11/24
(राजेश कुमार गंगवार)
अधिशासी अभियन्ता
बाढ़ खण्ड, मुरादाबाद

कार्यालय नगर पालिका परिषद, बछरायूँ (अमरोहा)

पत्रांक:-3516 / न0पा0परि0वछ0 / 2025-26

दिनांक: 22 जनवरी, 2026

सेवा में,

प्रभागीय वनाधिकारी
सदस्य / सचिव,
जिला गंगा सिमित,
अमरोहा।

विषय:- मा0 राष्ट्रीय हरित अधिकरण, नई दिल्ली में योजित O.A No.200/2024 MC Mehta Vs UOI & Ors. वाद में दिनांक 27.11.2025 को पारित आदेश के क्रम में सूचनायें प्रेषित करने के सम्बंध में।

महोदय,

उपरोक्त विषयक, जिला गंगा सुरक्षा समिति, अमरोहा/कार्यालय प्रभागीय वनाधिकारी, अमरोहा वन विभाग, अमरोहा के पत्रांक 3059/2-1 दिनांक 20.01.2026 जो कि इस कार्यालय के साथ-साथ आपके कार्यालय को भी संबोधित है व आपके कार्यालय के पत्रांक संख्या 78/एन.जी.टी./01 दिनांक 21.01.2026 का सन्दर्भ ग्रहण करने का कष्ट करें, जिसके द्वारा मा0 राष्ट्रीय हरित अधिकरण, नई दिल्ली में योजित O.A No.200/2024 MC Mehta Vs UOI & Ors. वाद में दिनांक 27.11.2025 को पारित आदेश के क्रम में सूचनायें प्रेषित करने के सम्बंध में निर्देश प्राप्त हुए है। नगर पालिका परिषद बछरायूँ जनपद अमरोहा की निम्नलिखित सूचनाये वांछित प्रारूप पर प्रेषित की जा रही है।

कृपया सूचनाये ग्रहण करने का कष्ट करें।

S.No	Total Drains & Tapping status	STP Capacity (MLD)	STP Completion Timeline	Sewerage Trated as Drains	Rivers Treted as Drains	Remarks
01	नगर पालिका परिषद बछरायूँ जनपद अमरोहा में कुल 04 बड़े नाले समस्त नाले अनटेपेड है। जिनका पानी तालावों में गिरता है।	0	31-12-2026	निकाय बछरायूँ में सीवरेज प्रणाली संचालित नहीं है।	निकाय बछरायूँ का कोई भी नाला गंगा नदी व उसकी सहायक नदियों में नहीं गिरता है।	वर्तमान में निकाय बछरायूँ में एस0टी0पी0 प्लांट नहीं है।



अधिशाली अधिकारी
नगर पालिका परिषद बछरायूँ
अमरोहा

प्रतिलिपि :- निम्नलिखित को सादर सूचनार्थ एवं आवश्यक कार्यवाही हेतु प्रेषित।

1. जिलाधिकारी महोदय अमरोहा को सादर सूचनार्थ।
2. अपर जिलाधिकारी (वि0/रा0) महोदय, अमरोहा को सादर सूचनार्थ।
3. अधिशाली अभियन्ता, निर्माण खण्ड, उ0प्र0 जल निगम (नगरीय) अमरोहा।

अधिशाली अधिकारी
नगर पालिका परिषद बछरायूँ

Status of 6 monthly bonafied steps taken by State Of UP since order dated 22.02.2017 of Hon'ble Supreme Court in Paryavaran Suraksha Samiti for treatment of drains and installation of STPs (for year 2018)															
Year 2018 (January to June)								Year 2018 (July to December)			Sewage treatment in year 2018			Final point of discharge of drain	
Sr no	District	Urban Local Body	Name of drain	**Flow in each drain (MLD)	Tapped/untapped	Action Plan		Tapped/untapped	Action Plan		Number of STP installed	Installed Treatment capacities of existing	Utilisation capacity of existing STPs (MLD)		
						Connected to STP (Tapped drains)	Timeline for Tapping and connected STP name		Connect ed to STP (Tapped drains)	Timeline for Tapping and connected STP name					
1	2	3	4	5	6	7	8	9	10	11	12	13	14	15	
1	Amroha	Bachhraon(NPP)	Ghasmandi wala Drain	0.80	Untapped	-	CSAP Submitted but land not available. After land availability DPR will be prepared.	-	-	-	-	-	-	Peerwall Talab	
2			Banke wala Drain	0.90	Untapped	-		-	-	-	-	-	-	Banke Talab	
3			Pathiyapura wala Drain	1.14	Untapped	-		-	-	-	-	-	-	-	Polytechnic talab
4			Maweshi Hospital Drain	1.21	Untapped	-		-	-	-	-	-	-	-	Kunda Talab
Total				4.05											

Executive Officer
Nagar Palika Parishad Bachhraon
Amroha

कार्यालय नगर पंचायत जोया, जनपद अमरोहा

पत्रांक- 576 /न0पा जोया /2020

दिनांक- 22.01.2020

सेवा में,

कार्यालय प्रभागीय वनाधिकारी,
अमरोहा वन प्रभाग
अमरोहा।


विषय- माननीय एन0जी0टी0, नई दिल्ली में योजित OA NO. 200/2014 MC Mehta Vs UOI & Ors वाद में दिनांक 27.11.2025 को पारित आदेश के अनुपालन में सूचना उपलब्ध कराने के संबंध में।

महोदय,

उपरोक्त विषयक आपके कार्यालय के पत्रांक- 3069/21 दिनांक 20 जनवरी, 2025 का संदर्भ ग्रहण करने का कष्ट करें, जिसके अंतर्गत माननीय एन0जी0टी0, नई दिल्ली में योजित OA NO. 200/2014 MC Mehta Vs UOI & Ors वाद में दिनांक 27.11.2025 को पारित आदेश के अनुपालन में सूचना उपलब्ध कराने की अपेक्षा की गई है, के क्रम में सादर अवगत कराना है नगर पंचायत जोया द्वारा वांछित सूचना निर्धारित प्रारूप पर तैयार कर सादर सेवा में इस पत्र के साथ संलग्न प्रेषित की जा रही है।

संलग्नक- उपरोक्तानुसार

भवदीय


अधिसासी अधिकारी
नगर पंचायत जोया
अमरोहा

प्रतिलिपि- निम्नलिखित की सादर सेवा में सूचनार्थ प्रेषित।

- 1- जिलाधिकारी महोदय अमरोहा।
- 2- मुख्य विकास अधिकारी महोदय अमरोहा।
- 3- जिला परियोजना अधिकारी, महोदय जिला गंगा समिति, अमरोहा।

अधिसासी अधिकारी
नगर पंचायत जोया
अमरोहा

Status of 6 monthly bonafied steps taken by State Of UP since order dated 22.02.2017 of Hon'ble Supreme Court in Paryavaran Suraksha Samiti for treatment of drains and Installation of STPs (for year 2025)														
Year 2025 (January to June)						Year 2025 (July to December)					Sewage treatment in year 2025			Discharge point of Drain (River(with name)/Water Bodies other than
Sr no	District	Urban Local Body	Name of drain	Capacity of drain (MLD)	Tapped/untapped	Action Plan		Tapped/untapped	Action Plan		Number of STP installed	Installed Treatment capacities of existing STPs	Utilisation capacity of existing STPs (MLD)	
1	2	3	4	5	6	7	8	9	10	11	12	13	14	15
1	Amroha	Joya(NP)	Joya Amroha Road Nala	1.89	Untapped	-	ULB Under 30000 Population as per Census 2011. CSAP Submitted.	Untapped	-	-	-	-	-	Moh. Chaudhariyan Sot River
2	Amroha		National highway to Saidabad Nala	1.91	Untapped	-		Untapped	-	-	-	-	-	Moh. Saidabad Sot River

नोट:- स्रोत नदी जनपद अमरोहा में "गंगा नदी" में जाकर नहीं मिलती है।

अधिसूचना
नगर पंचायत-जोया

कार्यालय नगर पालिका परिषद, अमरोहा, जनपद-अमरोहा

पत्रांक:-175 S/का0310 / 2025-26.

दिनांक:-22/01/2026

सेवा में,

प्रभागीय वनाधिकारी/सादर संयोजक,
जिला गंगा समिति, अमरोहा

विषय:- मा0 राष्ट्रीय हरित अधिकरण, नई दिल्ली में योजित O.A.No.200/2014MC Mehta Vs UII & Ors. वाद में दिनांक 27.11.2025 को पारित आदेश के क्रम में सूचनायें प्रेषित करने के सम्बन्ध में।

महोदय,

कृपया उपरोक्त विषयक आपके कार्यालय के पत्रांक 3069/2-1 दिनांक 20 जनवरी, 2026 के क्रम में चाही गई सूचना मा0 राष्ट्रीय हरित अधिकरण, नई दिल्ली में योजित O.A.No.200/2014MC Mehta Vs UII & Ors. वाद में दिनांक 27.11.2025 को पारित आदेश के क्रम में सूचनायें चाही गयी हैं।

कृपया अनुरोध के साथ अवगत कराना है कि सोत नदी अमरोहा गंगा नदी में जाकर नहीं मिलती है। मा0 राष्ट्रीय हरित अधिकरण, नई दिल्ली में योजित O.A.No.200/2014MC Mehta Vs UII & Ors. वाद में दिनांक 27.11.2025 को पारित आदेश के क्रम में सूचनायें तैयार कर प्रेषित(सूचना संलग्न) है।

भवदीय,

अधिशारी अधिकारी
नगर पालिका परिषद, अमरोहा

पूरा एवं दिनांक उपरोक्तानुसार:-

- 1-जिलाधिकारी महोदय, जनपद-अमरोहा को सादर सूचनार्थ एवं अवलोकनार्थ प्रेषित।
- 2-अपर जिलाधिकारी(वि0/रा0)महोदय, जनपद-अमरोहा को सादर सूचनार्थ एवं अवलोकनार्थ प्रेषित।
- 3-अधिशारी अभियन्ता, निर्माण खण्ड, उ0प्र0 जल निगम(नगरीय) समूह को सूचनार्थ प्रेषित।

अधिशारी अधिकारी
नगर पालिका परिषद, अमरोहा

NAGAR PALIKA PARISHAD AMROHA

Year 2025 (January to June)							Year 2025 (July to December)			Sewage treatment in year 2025		
Sr No	Urban Local Body	Name of drain	**Flow in each drain (MLD)	Tapped/untapped	Action Plan		Tapped/untapped	Action Plan		Number of STP installed	Installed Treatment capacities of existing STPs (MLD)	Utilisation capacities of existing STPs (MLD)
					Connected to STP (Tapped drains)	Tapping and connected STP name		Connected to STP (Tapped drains)	Timeline for Tapping and connected STP name			
1	2	3	4	5	6	7	8	9	10	11	12	13
1	Amroha NPP	Kalyanpura Drain	15.90	Tapped	Bioremediation	AMRUT Town, No action plan approved yet	Tapped	Bioremediation	-	-	-	-
		Khushak Drain	9.54	Tapped	Bioremediation		Tapped	Bioremediation	-	0	0	-
		Ramtalab Drain	6.36	Untapped	-		Untapped	Bioremediation Tender under process	-	-	-	-

नोट:- सोत नदी अमरोहा गंगा नदी में जाकर नहीं मिलती है

Executive Officer
Nagar Palika Parishad
Amroha

कार्यालय नगर पंचायत नौगावां सादात, जनपद अमरोहा

पत्रांक:- 32 / न०५०नौ०सा० / 2026

दिनांक- 22 जनवरी, 2026

सेवा में,


अधिकाारी अभियन्ता, निर्माण खण्ड
उ०प्र० जल निगम (नगरीय), सम्मल।विषय:- मा० राष्ट्रीय हरित अधिकरण, नई दिल्ली में योजित O.A No. 200/2014 Mc
Mehta Vs UOI & Ors. बद में दिनांक 27.11.2025 को पारित आदेश के क्रम में
सूचनायें प्रेषित करने के संबंध में।

महोदय,

उपरोक्त विषयक आपके कार्यालय के पत्र संख्या -3069/21 दिनांक 20 जनवरी 2026, के अनुपालन में सादर अगवत कराना है कि नगर पंचायत नौगावां सादात जनपद अमरोहा में 02 बडे नाले है, उक्त नालों की डिस्चार्ज, ग्राम बादशाहपुर तालाब में हो रहा है। तथा पंचायत का वर्तमान में कोई भी नाला गंगा नदी/सहायक नदियों में नहीं जाता है।

संलग्नक - उपरोक्तानुसारअधिकाारी अधिकारी
नगर पंचायत नौगावां सादात
जनपद अमरोहा

Status of 6 monthly bonafied steps taken by State Of UP since order dated 22.02.2017 of Hon'ble Supreme Court in Paryavaran Suraksha Samiti for treatment of drains and installation of														
Year 2025 (January to June)								Year 2025 (July to December)			Sewage treatment in year			Discharge point of Drain (River(with name)/Water Bodies other than River/Open land
Sr no	District	Urban Local Body	Name of drain	**Flow in each drain (MLD)	Tapped/untapped	Action Plan		Tapped/untapped	Action Plan		Number of STP installed	Installed Treatment capacities of existing STPs (MLD)	Utilisation capacity of existing STPs (MLD)	
1	2	3	4	5	6	7	8	9	10	11	12	13	14	15
						Connect ed to STP (Tapped drains)	Timeline for Tapping and connected STP name		Connected to STP (Tapped drains)	Timeline for Tapping and connected STP name				
1084	Amroha	NP NAUGAWAN SADAT	Panjetani gate to PNB Bank Left Side	2.40	Untapped	-	-	Untapped	-	-	-	-	-	Badshahpur Pond
1085	Amroha	NP NAUGAWAN SADAT	Panjetani gate to PNB Bank Right Side	2.00	Untapped	-	-	Untapped	-	-	-	-	-	Badshahpur Pond


 अधिवासी अधिकारी
 नगर पंचायत नौगावां सादात
 जनपद अमरोहा

46025

कार्यालय नगर पालिका परिषद गजरौला जनपद अमरोहा

पत्रांक :- 1619/न0पा10परि0गज0/2025-26

दिनांक :- 22 जनवरी 2026

सेवा में .

प्रभागीय वनाधिकारी/सदस्य संयोजक,
जिला गंगा समिति,
अमरोहा।

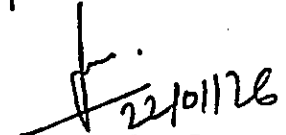
विषय :-

माननीय एन0जी0टी0, नई दिल्ली में योजित *QA No. 200/2014 MC Mehta Vs UOI & Ors* वाद में दिनांक 27.11.2025 को पारित आदेश के अनुपालन में सूचना उपलब्ध कराने के सम्बन्ध में।

महोदय,

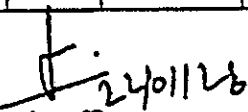
कृपया उपर्युक्त विषयक आपके कार्यालय के पत्र संख्या 3069/2-1 अमरोहा दिनांक 20 जनवरी 2026, के अनुपालन में सादर अवगत कराना है कि नगर पालिका परिषद गजरौला में 05 बड़े नालों हैं, वर्तमान में कोई भी नाला गंगा नदी/सहायक नदियों में नहीं जाता है।

संलग्नक :- उपरोक्तानुसार।


अधिसासी अधिकारी
नगर पालिका परिषद
गजरौला (अमरोहा)

Status of 6 monthly bonafied steps taken by State Of UP since order dated 22.02.2017 of Hon'ble Supreme Court in Paryavaran Suraksha Samiti for treatment of drains and installation of STPs (for year 2025)

Year 2025 (January to June)								Year 2025 (July to December)			Sewage treatment in year 2025			Discharge point of Drain (River(with name)/Water Bodies other than River/Open land
Sr no	District	Urban Local Body	Name of drain	**Flow in each drain (MLD)	Tapped/untapped	Action Plan		Tapped/untapped	Action Plan		Number of STP installed	Installed Treatment capacities of existing STPs (MLD)	Utilisation capacity of existing STPs (MLD)	
						Connected to STP (Tapped drains)	Timeline for Tapping and connected STP name		Connected to STP (Tapped drains)	Timeline for Tapping and connected STP name				
1	2	3	4	5	6	7	8	9	10	11	12	13	14	15
1	Amroha	Gajraula(NPP)	Infront of Mandi Samiti Drain to Fazalpur Railway Crossing	2.00	Untapped	-	UP Jal nigam (Rural) had initiated preparation of DPR under Namami Gange but SDM Dhanaura had conveyed vide letter no. 820/ST/2025 Dt. 20.01.2025 to them that no land is available.	-	-	-	-	-	-	Bachh Sabu Pond Mayapur
2			Fazalpur Gate to Thana Gate	1.50	Untapped	-		-	-	-	-	-	-	
3			Nawada Road Left Side Khan Tent House to Karmali Public School	1.50	Untapped	-		-	-	-	-	-	-	Allapur Pond
4			Nawada Road Right Side Bijli Transport to Karmali Public School	1.50	Untapped	-		-	-	-	-	-	-	
5			Bagad River NH 24 Bridge Gajraula Amroha	3.50	Untapped	-		-	-	-	-	-	-	Bachh Nagar Pond


 Executive officer
 Nagar Palika Parishad
 Gajraula (Amroha)

ई-मेल द्वारा प्रेषित

कार्यालय प्रभागीय वनाधिकारी, कासगंज वन प्रभाग, कासगंज।

पत्रांक 2283 / जि0गं0स0, कासगंज दिनांक: 22/01/2026

सेवा में,

परियोजना निदेशक,
राज्य स्वच्छ गंगा मिशन उ0प्र0
लखनऊ।

विषय : मा० राष्ट्रीय हरित अधिकरण, नई दिल्ली में विचाराधीन Original Application No. 200/2014 (I.A. No. 340/2022, M.A. No. 872/2018 M.A. No. 875/2014 M.A. No. 480/2018) M.C. Mehta Versus Union of India & Ors. में पारित आदेश दिनांक 27 नवम्बर 2025 के अनुपालन के सम्बन्ध में।

सन्दर्भ : आपका कार्यालय पत्रांक 82/250/एस.एम.सी.जी.-यूपी/01, दिनांक 19-01-2026

महोदय,

उपरोक्त सन्दर्भित पत्र के क्रम में मा० राष्ट्रीय हरित अधिकरण, नई दिल्ली में विचाराधीन Original Application No. 200/2014 (I.A. No. 340/2022, M.A. No. 872/2018 M.A. No. 875/2014 M.A. No. 480/2018) M.C. Mehta Versus Union of India & Ors. में पारित आदेश दिनांक 27 नवम्बर 2025 के अनुपालनार्थ अधिवक्ता सुश्री अंजलि शर्मा द्वारा उपलब्ध प्रारूप पर सम्बन्धित विभागों से सूचनायें संकलित कर आपकी सेवा में सादर प्रेषित की जा रही है।

संलग्नक-उपरोक्तानुसार।

भवदीय




(संजीव कुमार)

प्रभागीय वनाधिकारी / सदस्य सचिव
जिला गंगा समिति,
कासगंज।

पत्रांक / उक्त दिनांकित।

प्रतिलिपि निम्नलिखित को संदर्भित पत्र के क्रम में सादर सूचनायें प्रेषित।

1. जिलाधिकारी/अध्यक्ष जिला गंगा समिति कासगंज।
2. मुख्य विकास अधिकारी/नोडल जिला गंगा समिति कासगंज।


 प्रभागीय वनाधिकारी / सदस्य सचिव
 जिला गंगा समिति,
 कासगंज।

District-wise Information Table (DISTRICT – KASGANJ)

District	Total Drains & Tapping Status	STP Capacity (MLD)	STP Completion Timeline	Sewerage Network Status	Nodal Officer (as per clause 56)	Actions Taken	District Ganga Plan Status	Budget Details (Yearly allocation)	Utilization (IEC ACTIVITIES)	Rivers Treated as Drains
Kasganj (NPP Kasganj, NPP Soron, NPP Ganjdundwara, NP Bilram, NP Sahawar, NP Amanpur, NP Mohanpur, NP Bhargain, NP Sidhpura & NP Patiyali)	Total Drains - 37 Tapped Drains - 02	15	One 15 MLD STP Operational & Balance 09 STPs will be operating 02 years after approval of CSAP	09 CSAP submitted for approval on SBM 2.0 Portal and 01 CWAP for NPP Kasganj is submitted for approval on AMRUT 2.0 Portal	In district Kasganj The file for the nomination of the Nodal Officers is Under Processing.	District Ganga Plan is Proposed.	2016-17 0.00	0.00	There is no rivers which treated as drains.	
							2017-18 0.00	0.00		
							2018-19 1070000.00	0.00		
							2019-20 717000.00	542785.00		
							2020-21 475000.00	921868.00		
							2021-22 2044402.00	427598.00		
							2022-23 224209.00	201367.00		
							2023-24 0.00	0.00 (2662802.00 return to SMCG)		
							2024-25 149000.00	149000.00		

Remarks:

- Budgetary allocations released by the State Mission for Clean Ganga, Uttar Pradesh to the District Ganga Committee, Kasganj for the IEC activities.
- Unutilised/Remaining Amount also surrender to State Mission for Clean Ganga UP, Lucknow by District Ganga Committee, Kasganj.

(Sanjeev Kumar)

 Divisional Forest Officer/Member Secretary
 District Ganga Committee, Kasganj

3. FPZ of the Ganga river -

Details Of Pillars

S N o.	Name of Work	Bank	No Development Zone Pole No.		Total Pole	Regulatory Zone Pole No.		Total Pole	Grand Total Pole	No Development Zone Longitude/Latitude				Regulatory Zone Longitude/Latitude			
			From	To		From	To			From		To		From		To	
					Latitude			Longitude	Latitude	Longitude	Latitude	Longitude	Latitude	Longitude			
1	2	3	4	5	6	7	8	9	10	11	12	13	14	15	16	17	18
1	गंगा नदी के दांये किनारे पर जनपद अलीगढ़ एवं जनपद कासगंज की सीमा से जनपद कासगंज में कछला घाट तक	Right	1617	1810	194	1732	1810	79	273	28.091176	78.497376	27.914740	78.851141	28.192984	78.392868	27.980480	78.611654
2	गंगा नदी के दांये किनारे पर जनपद में कछला घाट से कुसील तक		1181	1900	90	1811	1900	90	180	27.913599	78.852567	27.818487	78.968588	27.980237	78.613557	27.943467	78.725382
3	गंगा नदी के दांये किनारे पर जनपद कासगंज की सीमा में कुसील से जनपद फर्रुखाबाद की सीमा तक		1901	2037	137	1901	2243	343	480	27.817707	78.970275	27.717875	79.184501	27.942751	78.727115	27.677169	79.144589
Total -					421			512	933								

(Sanjeev Kumar)

 Divisional Forest Officer/Member Secretary
 District Ganga Committee, Kasganj



कार्यालय अधिशासी अभियन्ता

निर्माण खण्ड, उ०प्र० जल निगम (नगरीय)

जिला पंचायत परिसर, एटा।

पत्रांक 65 / कासगंज / 4 दिनांक: 21/01/2026

रोवा में,

प्रभागीय यनाधिकारी/सादरय सचिव,
जिला गंगा समिति,
कासगंज।


विषय:- मा० राष्ट्रीय हरित अधिकरण, नई दिल्ली में विचाराधीन ओ०ए० संख्या 200/2014 (आई०ए० संख्या- 340/2022) M.C Mehta Versus Union of India & Ors, में पारित आदेश दिनांक 27.11.2025 के अनुपालन के सम्बन्ध में।

महोदय,

उपरोक्त विषयक आपके कार्यालय पत्रांक 2173/जि०गं०स०, कासगंज दिनांक 20.01.2026 द्वारा "M.C Mehta Versus Union of India & Ors, में पारित आदेश दिनांक 27.11.2025" के अनुपालन में एस०टी०पी०, आई०&डी० व नाला टेपिंग सम्बन्धी चाही गयी सूचना इस पत्र के साथ संलग्न कर अग्रिम कार्यवाही हेतु प्रेषित है।

संलग्नक:- उपरोक्तानुसार।

भवदीय


21/1/26
(सौ० तारिक अली)
अधिशासी अभियन्ता

पू०स० एवम् दिनांक उपरोक्तानुसार।


प्रतिलिपि:-निम्नलिखित को सूचनार्थ एवं आवश्यक कार्यवाही हेतु प्रेषित।

1. जिलाधिकारी महोदय, जनपद- कासगंज।
2. अधिशासी अधिकारी नगर पालिका परिषद, कासगंज।

अधिशासी अभियन्ता

OFFICE OF THE EXECUTIVE ENGINEER, CONSTRUCTION DIVISION, U.P. JAL NIGAM (URBAN), ETAH

<p>Kasganj 41997</p>	<p>Untapped drains - 35, tapped - 02 Total flow of 37 drains - 29.58 MLD Functional STP - 15 MLD (gets 11.78 MLD from 2 drains)</p>	<p>* What if the proposal for mitigating river pollution till STPs and household connections come?</p> <p>* What is the timeline?</p> <ol style="list-style-type: none"> 1. Operating STP 2. Tapping and diverting the drains 3. FPZ of Kali Nadi and Gangaji 	<p>09 Nos. CSAP submitted for approval on SBM 2.0 Portal and 01 No. CWAP for NPP Kasganj is submitted for approval on AMRUT 2.0 Portal.</p> <p>01 No. 15 MLD STP Operational & Balance 09 Nos. STPs will be operating 02 years after approval of CSAP.</p> <p>02 Nos. drains of NPP Kasganj are tapped out of 37 Nos. drains.</p>
--------------------------	---	--	---


EXECUTIVE ENGINEER
 Executive Engineer
 Construction Division
 U.P. Jal Nigam (URBAN)
 Etah



क्षेत्रीय कार्यालय, उ०प्र० प्रदूषण नियंत्रण बोर्ड,
जे-1, ज्ञान सरोवर कालोनी, रामघाट रोड़, अलीगढ़-202001

पत्रांक- 1546/OA-200/2014/2026

दिनांक- 21.01.2026

सेवा में,

प्रभागीय वनाधिकारी,
कासगंज वन प्रभाग,
कासगंज।

विषय- मा० राष्ट्रीय हरित अधिकरण, नई दिल्ली में विचाराधीन ओ०ए० संख्या-200/2014 (एम०सी० मेहता बनाम यूनियन ऑफ इण्डिया व अन्य) के सम्बन्ध में।

महोदय,

कृपया उपरोक्त विषयक मा० राष्ट्रीय हरित अधिकरण, नई दिल्ली में विचाराधीन ओ०ए० संख्या-200/2014 (एम०सी० मेहता बनाम यूनियन ऑफ इण्डिया व अन्य) में पारित आदेश दिनांक 04.09.2025 का अनुपालन किये जाने के सम्बन्ध में अंजली शर्मा, एडवोकेट के ई-मेल दिनांक 16.01.2026 जो इस कार्यालय में दिनांक 19.01.2026 को प्राप्त हुआ है, का सन्दर्भ ग्रहण करने का कष्ट करें। उक्त पत्र के साथ संलग्न प्रारूप में जनपद-कासगंज में प्रवाहित टैप्ड-अनटैप्ड ड्रेन के सम्बन्ध में चाही गयी सूचना परियोजना प्रबन्धक, यमुना प्रदूषण नियंत्रण इकाई, उ०प्र० जल निगम (ग्रामीण), आगरा द्वारा प्रेषित की गयी है। प्रेषित पत्र की छायाप्रति पत्र के साथ संलग्नकर आपके अवलोकनार्थ एवं अग्रिम आवश्यक कार्यवाही हेतु प्रेषित।

संलग्नक:-उपरोक्तानुसार।

भवदीय,

(डॉ० विश्वनाथ शर्मा)
क्षेत्रीय अधिकारी

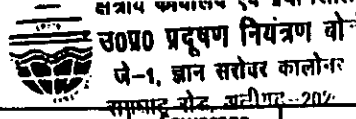
प्रतिलिपि:-निम्नलिखित को सूचनार्थ सादर प्रेषित।

1. जिलाधिकारी महोदय, कासगंज।
2. मुख्य पर्यावरण अधिकारी (वृत्त-4), उ०प्र० प्रदूषण नियंत्रण बोर्ड, लखनऊ।

क्षेत्रीय अधिकारी

o/c
R/S

46033



District	Total Drains & Tapping Status	STP Capacity (MLD)	STP Completion Timeline	Sewerage Network Status	Nodal Officer	Action Taken	District Ganga Plan Status	Budget Details	Utilization	Rivers Treated as Drains	Remarks
KASGANJ	Amanpur/Kasganj Drain-Tapped	15 MLD	Operation & Maintenance Work has started from 01.04.2022	9.0 MLD	-	-	-	-	-	None	-
	Nadrai Gate Drain-Tapped			3.76 MLD	-	-	-	-	-	None	-

River *21/01/26*



क्षेत्रीय कार्यालय एवं प्रयोगशाला
उत्प्रेषण प्रदूषण नियंत्रण बोर्ड
जे-१, ज्ञान सरोवर कालोनी,
रामघाट रोड, जलनगर-२०२०



E-mail - pm_pay_upjn@yahoo.com

कार्यालय अधिशासी अभियन्ता, निर्माण खण्ड, उ०प्र० जल निगम(नगरीय), हरदोई।
(पूर्ववर्ती - कार्यालय परियोजना प्रबन्धक, पेयजल(द्वितीय), उ०प्र० जल निगम(नगरीय), लखनऊ।)
तृतीय जलकल परिसर, विकल्प खण्ड (लखनऊ पब्लिक स्कूल के सामने), गोमती नगर, लखनऊ-226010

पत्रांक : 46 / डबलू - 19 / दिनांक : 21-01-2026

सेवा में,

प्रभागीय निदेशक/सदस्य सचिव,
जिला गंगा संरक्षण समिति,
हरदोई।

विषय: मा० राष्ट्रीय हरित अधिकरण नई दिल्ली में विचाराधीन Original Application No. 200/2014 (IA No. 340/2022, MA No. 872/2018, MA No. 875/2014, MA No. 480/2018) M.C. Mehta versus Union of India & Ors. में पारित मा० राष्ट्रीय हरित अधिकरण के आदेश दिनांक 23.07.2025 के अनुपालन के सम्बन्ध में।

महोदय,

उपरोक्त विषयक परियोजना निदेशक महोदय, राज्य स्वच्छ गंगा मिशन-उत्तर प्रदेश नमामि गंगे तथा ग्रामीण जलापूर्ति विभाग, उ०प्र०, 6-राणाप्रताप मार्ग, उ०प्र० जल निगम मुख्यालय, हजरतगंज, लखनऊ के कार्यालय पत्रांक 82/250/SMCG-UP/01, दिनांक 19.01.2026 एवं प्रभागीय निदेशक/सदस्य सचिव, जिला गंगा संरक्षण समिति, हरदोई के पत्रांक 2798/14-1/16.01.2026 के अनुपालन में जनपद हरदोई से सम्बन्धित चाही गई सूचना के सम्बन्ध में अधिशासी अधिकारी, नगर पालिका परिषद, हरदोई तथा अधिशासी अभियन्ता, हरदोई खण्ड शारदा नहर, हरदोई द्वारा उपलब्ध कराई गई सूचनाओं के अनुसार संकलित सूचना संलग्न कर आपको आवश्यक कार्यवाही हेतु प्रेषित की जा रही है।

संलग्नक :- उपरोक्तानुसार।

भवदीय

(मनोज कुमार सिंह)
अधिशासी अभियन्ता


पृ० संख्या एवं दिनांक उपरोक्तानुसार।

प्रतिलिपि निम्नलिखित को सूचनार्थ एवं आवश्यक कार्यवाही हेतु प्रेषित :-

1. परियोजना निदेशक महोदय, राज्य स्वच्छ गंगा मिशन-उत्तर प्रदेश नमामि गंगे तथा ग्रामीण जलापूर्ति विभाग, उ०प्र०, 6-राणाप्रताप मार्ग, उ०प्र० जल निगम मुख्यालय, हजरतगंज, लखनऊ।
2. जिलाधिकारी/अध्यक्ष महोदय, जिला गंगा समिति, जनपद- हरदोई।
3. मुख्य विकास अधिकारी, जनपद- हरदोई।
4. परियोजना अधिकारी, नमामि गंगे, जिला गंगा समिति, जनपद- हरदोई।
5. संबंधित सहायक अभियन्ता।

अधिशासी अभियन्ता

District	Total Drains & Tapping Status	STP Capacity (MLD)	STP Completion Timeline	Sewerage Network Status	Nodal Officer	Actions Taken	District Ganga Plan Status	Budget Details	Utilization	Rivers Treated as Drains	Remarks
Hardoi	Total Drains- 25 Tapped- 00 Untapped- 25	96.81 MLD	After Approval and Funding the work will be completed December 2031	After Approval and Funding the work will be completed December 2031	1- For Gram Sabhas (Ganga Villages) - District Panchayat Raj Officer (DPRO), Hardoi 2- For Municipal Council/ Town Council All EOs of Local Bodies Hardoi 3- For Planning Committee and Local Authorities - Nagar Magistrate, Hardoi	As per Clause 56 - with the coordination of Nodal officer & District Panchayati Raj Department take various action For The Ganga Rejuvenation. Solid & Liquid waste management : 1. Construction & operation of Vermi Compost Pits, 2. U Shape Drains, Hand Pumps, Soak Pits, Silt Catcher on Drains, 3. Community based Public Dustbins, 4. Public Toilets or Individual Toilet, 5. NADEP, 6. Compost Pits, 7. Hand Pump Platforms, 8. Waste Vehicle for collection, RRC Centers. etc	For this purpose, a committee has been constituted by the District Magistrate/ Chairman of the District Ganga Committee Hardoi. Officials of the district are to be trained for this purpose by the State Clean Ganga Mission.	Budget sanctioned by NMCG/ SMCG			


 अधिशासी अभियन्ता
 निर्माण खण्ड
 उ०प्र० जल निगम (नगरीय)
 हरदोई



उत्तर प्रदेश प्रदूषण नियंत्रण बोर्ड, उन्नाव
UTTAR PRADESH POLLUTION CONTROL BOARD, UNNAO

संदर्भ सं०/Ref.No. 1081/सा०-175/2026

दिनांक/Date= 21/01/2026

सेवा में,

प्रभागीय निदेशक/सदस्य संयोजक
जिला गंगो समिति/सामाजिक वानिकी वन प्रभाग,
हरदोई।

महत्वपूर्ण/मा० एन०जी०टी० प्रकरण

विषय:- मा० राष्ट्रीय हरित अधिकरण, (एन०जी०टी०) में योजित ओ०ए० संख्या-200/2014 में पारित आदेश दिनांक 27.11.2025 के अनुपालन में नोडल अधिकारियों के दायित्वों के संबंध में।

महोदय,


कृपया उपरोक्त विषयक कार्यालय प्रभागीय निदेशक सामाजिक वानिकी वन एवं वन्य जीव प्रभाग, हरदोई के पत्रांक-2798/14-1 हरदोई दिनांक 16.01.2026 का संदर्भ ग्रहण करने का कष्ट करें। उक्त के माध्यम से मा० राष्ट्रीय हरित अधिकरण, (एन०जी०टी०) में योजित ओ०ए० संख्या-200/2014 में पारित आदेश दिनांक 27.11.2025 के अनुपालन के क्रम में इस कार्यालय से सम्बन्धित बिन्दु सं०-08 पर चाही गयी वांछित सूचनाओं का विवरण निम्नवत् है:-

क्रम सं०	वांछित सूचनार्थ	विवरण
8.	Status to be verified of Rivers 1. Sai River	इस कार्यालय द्वारा सई नदी का एन०डब्लू०एम०पी० परियोजना के तहत नमूना एकत्रण का कार्य टाउन एरिया-बनी, लखनऊ-कानपुर हाईवे, उन्नाव में माह में 01 बार किया जाता है, जिसकी विश्लेषण आख्या संलग्न है।

उपरोक्त आपके सूचनार्थ एवं अग्रिम आवश्यक कार्यवाही हेतु प्रेषित है।

संलग्नक-उपरोक्तानुसार।

भवदीय


(अशु विन्दकर)
क्षेत्रीय अधिकारी

प्रतिलिपि:-निम्नलिखित को सूचनार्थ एवं आवश्यक कार्यवाही हेतु सादर प्रेषित।

1. जिलाधिकारी महोदय, हरदोई।
2. मुख्य पर्यावरण अधिकारी (वृत्त-5), उ०प्र० प्रदूषण नियंत्रण बोर्ड, लखनऊ।

क्षेत्रीय अधिकारी



Regional Office,
U.P. POLLUTION CONTROL BOARD, Unnao:
Analysis report of Sai River, Bani, Unnao.

Month	Colour (Hazan)	PH	Conductivity mg/l	Alkalinity mg/l	Dissolved Oxygen mg/l	B.O.D. mg/l	COD mg/l	Chloride mg/l	Calcium as CaCO ₃ mg/l	Magnesium as CaCO ₃ mg/l	Fecal Coliform MPN/100ml	P-ALKALINITY mg/l	Hardness as CaCO ₃ mg/l	Total Coliform MPN/100ml	Total Dissolved Solids mg/l	Total Suspended Solids mg/l	Total Fixed Solid mg/l
November, 2025	20.0	7.7	660.0	256.0	6.9	2.8	20.4	24.2	102.0	94.0	2400.0	8.0	196.0	5400.0	406.0	34.0	240.0
December, 2025	20.0	7.8	676.0	240.0	6.8	2.6	18.2	22.4	114.0	92.0	1700.0	7.4	206.0	3900.0	404.0	32.0	256.0

Water Quality Criteria by CPCB New Delhi.

Designated-Best-Use	Standards	Class of water	Criteria
Drinking Water Source without conventional treatment but after disinfection		A	1. Total Coliforms MPN/100ml shall be 50 or less. 2. pH between 6.5 and 8.5 3. Dissolved Oxygen 6mg/l or more 4. Biochemical Oxygen Demand 5 days 20C 2mg/l or less
Outdoor bathing (Organised)		B	1. Total Coliforms MPN/100ml shall be 500 or less 2. pH between 6.5 and 8.5 3. Dissolved Oxygen 5mg/l or more 4. Biochemical Oxygen Demand 5 days 20C 3mg/l or less
Drinking water source after conventional treatment and disinfection		C	1. Total Coliforms MPN/100ml shall be 5000 or less 2. pH between 6 to 9 3. Dissolved Oxygen 4mg/l or more 4. Biochemical Oxygen Demand 5 days 20C 3mg/l or less
Propagation of Wild life and Fisheries		D	1. pH between 6.5 to 8.5 2. Dissolved Oxygen 4mg/l or more 3. Free Ammonia (as N) 1.2 mg/l or less
Irrigation, Industrial Cooling, Controlled Waste disposal		E	1. pH between 6.5 to 8.5 2. Electrical Conductivity at 250C micro.mhos/cm Max. 2250 3. Sodium absorption Ratio Max. 26 4. Boron Max. 2mg/l

प्रेषक,

जिला पंचायत राज अधिकारी
हरदोई।

सेवा में,

प्रभागीय निदेशक,
सा०वा० वन एवं वन्य जीव प्रभाग,
जनपद हरदोई।

पत्रांक 3888 / पं०-7 / NGT / 2025-26

दिनांक 21-1-2026


विषय - मा० राष्ट्रीय हरित अधिकरण (NGT) में योजित ओ०ए० संख्या-200/2014 में पारित आदेश दिनांक 27.11.2025 के अनुपालन में नोडल अधिकारियों के दायित्वों के समन्वय में।

महोदय

कृपया उपर्युक्त विषयक अपने पत्र संख्या-2798/14-1 दिनांक 16 जनवरी, 2026 का संदर्भ ग्रहण करने का कष्ट करें, जिसके द्वारा मा० राष्ट्रीय हरित अधिकरण (NGT) में योजित ओ०ए० संख्या-200/2014 में पारित आदेश दिनांक 27.11.2025 के अनुपालन से समन्वित सूचना उपलब्ध कराये जाने की अपेक्षा की गयी है।

अतः उक्त के क्रम में अवगत कराना है कि वांछित सूचना विकास खण्डों से प्राप्त कर संलग्न सूचना आपकी सेवा में सादर प्रेषित है।

संलग्न-उक्त


(विनय कुमार सिंह)
जिला पंचायत राज अधिकारी
हरदोई।

पत्रांक / पं०-7 / NGT / 2025-26 उक्त दिनांक

प्रतिलिपि निम्नलिखित को सूचनार्थ तथा आवश्यक कार्यवाही हेतु प्रेषित।

1-जिलाधिकारी महोदय हरदोई की सेवा में अवलोकनार्थ प्रेषित।

2-मुख्य विकास अधिकारी महोदय हरदोई की सेवा में अवलोकनार्थ प्रेषित।

जिला पंचायत राज अधिकारी
हरदोई

कार्यालय प्रभागीय निदेशक सामाजिक वानिकी वन एवं वन्य जीव प्रभाग, हरदोई।

क्रमांक - 2798 /14-1 हरदोई
सेवा में,

दिनांक- 16-01-2026

1. अगल जिलाधिकारी, (वि.स/ग.स) हरदोई।
2. जिला पंचायती राज अधिकारी, हरदोई।
3. अधिशाही अभियन्ता, जन निगम शहरी एवं ग्रामीण (नोडल/अल्पराशी)
4. अधिशाही अभियन्ता, शारदा नहर मण्ड, हरदोई।
5. क्षेत्रीय अधिकारी, उ०प्र० प्रदूषण नियंत्रण बोर्ड, उन्नाव।
6. अधिशाही अधिकारी, नगर पालिका परिषद, हरदोई।

विषय: मा० राष्ट्रीय हरित अधिकरण (NGT) में चोखित ओ०ए० संख्या-200/2014 में पारित आदेश दिनांक -27/11/2025 के अनुपालन में नोडल अधिकारियों के दायित्वों के संबंध में।

महोदय,

अवगत कराना है कि मा० राष्ट्रीय हरित अधिकरण (NGT) द्वारा ओ०ए० संख्या-200/2014 (एम्.पी. महाना कलम मुनिषन ऑफ इण्डिया एवं अन्य) में दिनांक 27/11/2025 को पारित आदेश के अनुपालन के क्रम में, विगत माह दिनांक-16.12.2025 को मुख्य विकास अधिकारी महोदय की अध्यक्षता में सम्पन्न हुई जिला गंगा समिति हरदोई की बैठक में निम्नलिखित सूचनार्थ पूर्व में माहित नोडल अधिकारी जन निगम शहरी/ग्रामीण द्वारा सम्बन्धित विभागों से अनिवार्य रूप से प्राप्त एवं संतुलित कर प्रेषित किये जाने के निर्देश दिये गये हैं।

क्र. सं.	सूचित सूचनार्थ	सम्बन्धित विभाग
1.	Total Drains & Tapping Status	Nagar Nigam, UPJN (Urban) Hardoi
2.	STP Capacity (MLD)	Nagar Nigam, UPJN (Urban) Hardoi
3.	1. STP Completion Timeline 2. Timeline of Operating STP	Nagar Nigam, UPJN (Urban) Hardoi
4.	1. Sewerage Network Status 2. Timeline for Tapping and diverting the drains 3. Timeline for Interim/temporary solution for drains that are not lapped yet.	Nagar Nigam, UPJN (Urban) Hardoi
5.	Treatment plan for mixed/sewerage systems.	Nagar Palika Parishad/Nodal, Hardoi
6.	Details of Nodal Officers. (Gram Pradhan/ Sarpanch) and Action taken for Ganga & Ramganga Rejuvenation (Point No. 4 of NGT Order)	DPRO, Hardoi
7.	Rivers Treated as Drains (furnish the latest status of such rivers, including their classification in revenue records, present environmental status and reasons of their categorization as drains)	Revenue Department, Hardoi Irrigation Department, Hardoi DPRO, Hardoi
8.	1. Status to be verified of Rivers 1. Sai 2. Kali Nadi 3. Behta 4. Nilmai Nadi 2. FPZ (Flood plain zone) of the above mentioned rivers	Irrigation Department, Hardoi Revenue Department, Hardoi UPPCB, Unnao

माननीय NGT के आदेश के अनुपालनार्थ कृपया निम्नलिखित सम्बन्धित विभाग वांछित सूचनाओं की मर्यापित प्रति प्रत्येक दशा में 18.01.2026 तक प्रभागीय निदेशक/मदम्य संयोजक, जिला गंगा समिति, हरदोई को उपलब्ध कराना सुनिश्चित करें। ताकि: आगामी नूतनाई दिनांक- 27-01-2026 के पूर्व सूचनार्थ राज्य मन्त्रालय गंगा मिशन उ०प्र० को प्रेषित की जा सके।

संतुष्टक -उपरोक्तानुसार।

(जे०वी० शंडे)
प्रभागीय निदेशक/मदम्य-संयोजक
जिला गंगा समिति, हरदोई।

पत्रांक-.....उक्तदिनांकित

प्रतिलिपि:- निम्नलिखित को सन्दर्भित पत्र के क्रम में सूचनार्थ एवं आवश्यक कार्यवाही हेतु प्रेषित:-

1. जिलाधिकारी महोदय/अध्यक्ष, जिला गंगा समिति, हरदोई।
2. मुख्य विकास अधिकारी/नोडल अधिकारी, नगामि गंगे, हरदोई।
4. जिला परियोजना अधिकारी, नगामि गंगे, जिला गंगा समिति, हरदोई।

(जे०वी० शंडे)
प्रभागीय निदेशक/मदम्य-संयोजक
जिला गंगा समिति, हरदोई।

As per Clause 56 - DETAILS OF NODAL OFFICER

In District Hardoi the Ganga River flows through village areas and passes through Gram Panchayats.


S. N.	Name of Nodal Officer "Sarpanch"	Name of Gram Sabha/ Gram Panchayat	Block	Name of River	Action Taken by each nodal officer
1.	SMT. VAISHALI YADAV (GRAM PRADHAN)	TAIRAPURSOLI	SANDI	GANGA	As per Clause 56 - with the co-ordination of Nodal officer & District Panchayati Raj Department take various action For The Ganga Rejuvenation. Solid & Liquid waste management : 1. Construction & operation of Vermi Compost Pits, 2.U Shape Drains, Hand Pumps, Soak Pits, Silt Catcher on Drains, 3. Community based Public Dustbins, 4.Public Toilets or Individual Toilet, 5. NADEP, 6.Compost Pits, 7.Hand Pump Platforms, 8. Waste Vehicle for collection, RRC Centers. etc
2.	SMT. ROSHANI PAL (GRAM PRADHAN)	CHHOCHCHPUR	SANDI	GANGA	
3.	MR. HARICHANDRA (GRAM PRADHAN)	MANSOORPUR	SANDI	GANGA	
4.	MR. HARICHANDRA (GRAM PRADHAN)	NAGARA SAHASI	SANDI	GANGA	
5.	SMT. USHA DEVI (GRAM PRADHAN)	UMRAULI HAIDAR	SANDI	GANGA	
6.	MR. UDAYVEER (GRAM PRADHAN)	KATRI CHHOCHCHPUR	SANDI	GANGA	
7.	MR. ASHWANI SHRIVASTAV (GRAM PRADHAN)	CHANDRAMUR PANSALA	SANDI	GANGA	
8.	SMT. RACHNA DEVI (GRAM PRADHAN)	KATRI CHHIBRAMAU	BILGRAM	GANGA	
9.	SMT. ANJU (GRAM PRADHAN)	KATRI BICHUIYA	BILGRAM	GANGA	
10.	SMT. SUMITRA (GRAM PRADHAN)	KATRI BILUHI	BILGRAM	GANGA	
11.	SMT. BEBI (GRAM PRADHAN)	KATRI PARSOLA	BILGRAM	GANGA	
12.	SMT. RAJ KUMARI (GRAM PRADHAN)	MEORA	BILGRAM	GANGA	
13.	SMT. BANDANA (GRAM PRADHAN)	KUTUWAPUR	MADHOGANJ	GANGA	
14.	SMT. BANDANA (GRAM PRADHAN)	MAHIMPUR	MADHOGANJ	GANGA	
15.	SMT. VEENA DEVI (GRAM PRADHAN)	MAGARAHA	MADHOGANJ	GANGA	
16.	MR. MAIHESH KUMAR VERMA (GRAM PRADHAN)	MANSOORPUR TIGWAN	MALLAWAN	GANGA	
17.	SMT. CHANDNI GUPTA (GRAM PRADHAN)	SHAIIPUR PAWAR PANSALA	MALLAWAN	GANGA	
18.	SMT. CHANDNI GUPTA (GRAM PRADHAN)	SHAHPUR PAWAR SISALA	MALLAWAN	GANGA	

46041

As per Clause 56 – DETAILS OF NODAL OFFICER

In District Hardoi the Ganga River flows through village areas and passes through Gram Panchayats.

S. N.	Name of Nodal Officer "Sarpanch"	Name of Gram Sabha/ Gram Panchayat	Block	Name of River	Action Taken by each nodal officer
1.	SMT. VAISHALI YADAV (GRAM PRADHAN)	TAIRAPURSOLI	SANDI	GANGA	As per Clause 56 – with the co-ordination of Nodal officer & District Panchayati Raj Department take various action For The Ganga Rejuvenation. Solid & Liquid waste management : 1. Construction & operation of Vermi Compost Pits, 2.U Shape Drains, Hand Pumps, Soak Pits, Silt Catcher on Drains, 3. Community based Public Dustbins, 4.Public Toilets or Individual Toilet, 5. NADEP, 6.Compost Pits, 7.Hand Pump Platforms, 8. Waste Vehicle for collection, RRC Centers. etc
2.	SMT. ROSHANI PAL (GRAM PRADHAN)	CHHOCHCHPUR	SANDI	GANGA	
3.	MR. HARICHANDRA (GRAM PRADHAN)	MANSOORPUR	SANDI	GANGA	
4.	MR. HARICHANDRA (GRAM PRADHAN)	NAGARA SAHASI	SANDI	GANGA	
5.	SMT. USHA DEVI (GRAM PRADHAN)	UMRAULI HAIDAR	SANDI	GANGA	
6.	MR. UDAYVEER (GRAM PRADHAN)	KATRI CHHOCHCHPUR	SANDI	GANGA	
7.	MR. ASHWANI SHRIVASTAV (GRAM PRADHAN)	CHANDRAMUR PANSALA	SANDI	GANGA	



 सहायक विकास अधिकारी (पं०)

सहायक विकास अधिकारी (पं०)
 साण्डी-हरदोई
 वि. नं. १०१ (हरदोई)

As per Clause 56 - DETAILS OF NODAL OFFICER

In District Hardoi the Ganga River flows through village areas and passes through Gram Panchayats.

S. N.	Name of Nodal Officer "Sarpanch"	Name of Gram Sabha/ Gram Panchayat	Block	Name of River	Action Taken by each nodal officer
1	SMT. BANDANA (GRAM PRADHAM)	KUTUWAPUR	MADHOGAN	GANGA	As per Clause 56 - with the co-ordination of Nodal officer & District Panchayat Ref Department take various action For The Ganga Rejuvenation. Solid & Liquid waste management: 1. Construction & operation of Vermil Compost Pits. 2. U Shape Drains, Hand Pumps, Soak Pits, Six Catcher on Drains, 3. Community based Public Dustbins, 4. Public Toilets or Individual Toilet. 5. NADEP, 6. Compost Pits, 7. Hand Pump Platforms, 8. Waste Vehicle for collection, RRC Centers, etc
2	SMT. BANDANA (GRAM PRADHAM)	MAHIMPUR	MADHOGAN	GANGA	
3	SMT. VEENA DEVI (GRAM PRADHAM)	MAGARAHA	MADHOGAN	GANGA	


 ADO(P)
 Madhogan-Hardoi
 District Hardoi

As per Clause 56 - DETAILS OF NODAL OFFICER

In District Hardoi the Ganga River flows through village areas and passes through Gram Panchayats.

S. N.	Name of Nodal Officer "Sarpanch"	Name of Gram Sabha/ Gram Panchayat	Block	Name of River	Action Taken by each nodal officer
1	MR. MAHESH KUMAR VERMA (GRAM PRADHAN)	MANSOORPUR TIGWAN	MALLAWAN	GANGA	As per Clause 56 - with the co-ordination of Nodal officer & District Panchayati Raj Department take various action For The Ganga Rejuvenation. Solid & Liquid waste management : 1. Construction & operation of Vermi Compost Pits, 2.U Shape Drains, Hand Pumps, Soak Pits, Silt Catcher on Drains, 3. Community based Public Dustbins, 4.Public Toilets or Individual Toilet, 5. NADEP, 6.Compost Pits, 7.Hand Pump Platforms, 8. Waste Vehicle for collection, RRC Centers. etc
2	SMT. CHANDNI GUPTA (GRAM PRADHAN)	SHAHPUR PAWAR PANSALA	MALLAWAN	GANGA	
3	SMT. CHANDNI GUPTA (GRAM PRADHAN)	SHAHPUR PAWAR SISALA	MALLAWAN	GANGA	

Mukesh Kumar BC
Mallawan

Jitesh
B.C
Mallawan

Muj 1
महायक विकास अधिकारी (पंच
विखण मल्लान हार्दोई)

कार्यालय अधिशासी अभियन्ता हरदोई खण्ड शारदा नहर हरदोई

पत्रांक:- 167 / ए0ख0शा0न0ए0 / प्रा0अनु0 / सर्वेक्षण / एन0जी0टी0 /

दिनांक- 20 जनवरी, 2026


विषय- मा0 राष्ट्रीय हरित अधिकरण (NGT) में योजित ओ0ए0 सं0-200/2014 में पारित आदेश दिनांक 27.11.2025 के अनुपालन में नोडल अधिकारियों के दायित्वों के सम्बन्ध में।

सन्दर्भ:- आपका पत्रांक 2798/14-1/हरदोई/दिनांक 16.01.2026

प्रभागीय निदेश सामाजिक वानिकी व एवं वन्य जीव प्रभाग, हरदोई।

उपरोक्त विषयक सन्दर्भित पत्र का अवलोकन करने की कृपा करें, जिसके क्रम में अवगत कराना है कि मा0 राष्ट्रीय हरित अधिकरण (NGT) में योजित ओ0ए0 सं0-200/2014 (एम0सी0 मेहता बनाम यूनियन ऑफ़ इण्डिया एवं अन्य) में पारित आदेश दिनांक 27.11.2025 के क्रम में विगत माह 16.12.2025 का मुख्य विकास अधिकारी महोदय की अध्यक्षता में सम्पन्न हुई जिला गंगा समिति हरदोई की बैठक में उपखण्ड से सम्बन्धित सई नदी के डिमार्केशन हेतु फ्लड प्लेन जोन के निर्धारण हेतु सर्वेक्षण मद के अन्तर्गत धनराशि रु0 110.45 लाख के बजट की माँग मुख्य अभियन्ता (शारदा), सिंचाई एवं जल संसाधन विभाग, उ0प्र0 बरेली के पत्रांक 13290/मु0अ0शा0ब0/दिनांक 02.12.2025 के माध्यम से प्रमुख अभियन्ता (परिकल्प एवं नियोजन), सिंचाई एवं जल संसाधन विभाग, लखनऊ को प्रेषित की जा चुकी है। धनावटन के उपरान्त सर्वेक्षण का कार्य कराया जायेगा।

संलग्नक:- धन की माँग की छायाप्रति।


 अधिशासी अभियन्ता
 हरदोई खण्ड शारदा नहर हरदोई

कार्यालय मुख्य अभियन्ता(शारदा)
सिंचाई एवं जल संसाधन विभाग
उत्तर प्रदेश, बरेली-243001

पत्रांक: 13920 /मुअशाब/मांग 4711

दिनांक / /2025

विषय: जनपद हरदोई में सई/भैसटा नदी के कि०मी० 0.000 से कि०मी० 180.000 तक फ्लड प्लेन जोन निर्धारण हेतु सर्वेक्षण मद में धन की मांग के सम्बन्ध में।

प्रमुख अभियन्ता (परिष्कार एवं नियोजन), सिंचाई एवं जल संसाधन विभाग, 30प्र०, लखनऊ।

कृपया उपरोक्त विषयक अधीक्षण अभियन्ता, षष्ठम मण्डल सिंचाई कार्य, लखनऊ के पत्रांक 10617/षष्ठम/4711, दिनांक 14.11.2025 (संलग्न प्रति संलग्नको सहित संलग्न) का अवलोकन करने का कष्ट करें, जिसके द्वारा मण्डल के अधीनस्थ अधिशासी अभियन्ता, हरदोई खण्ड शारदा नहर, हरदोई के अन्तर्गत अवगत कराया गया है कि अधिशासी अभियन्ता द्वारा निदेशक, नेशनल इंस्टीट्यूट आफ हाइड्रोलॉजी रुड़की (उत्तराखण्ड) को गोमती नदी की सहायक नदी सई नदी जनपद लखीमपुर खीरी से जनपद हरदोई की सीमा के अन्तिम सीमा (नेवादा पारस) तक (कि०मी० 0.000 से कि०मी० 180.000) तक फ्लड प्लेन जोन निर्धारण हेतु लिखा गया था, जिसके प्रति राष्ट्रीय जल विज्ञान संस्थान, रुड़की हिममण्डल एवं जलवायु परिवर्तन अध्ययन केन्द्र (CAS) ने अपने पत्र संख्या-एन०आई०एच०/सी 45/सा०न०, दिनांक 20.09.2025 द्वारा उपरोक्त कार्य हेतु धनराशि रु० 33.87 लाख एवं निदेशक, यू०पी० भू-स्थानिक निदेशालय गोमती नगर लखनऊ को जनपद हरदोई में सई/भैसटा नदी के कि०मी० 0.000 से कि०मी० 180.000 तक Flood Plain Zone निर्धारण हेतु High Resolution DEM डाटा उपलब्ध कराने हेतु लिखा गया था। अतः अधीक्षण अभियन्ता, षष्ठम मण्डल सिंचाई कार्य, लखनऊ ने उपरोक्त कार्य हेतु रु० 76.58 लाख का प्रस्ताव/मांग पत्र प्रेषित करते हुए खण्ड हेतु कुल धनराशि रु० 110.45 लाख का प्रकरण निम्नानुसार प्रेषित किया गया है:-

(धनराशि लाख रु० में)

क्र०सं०	खण्ड का नाम	लेखाशीर्षक	धन की मांग	अभ्युक्ति
1	2	3	4	5
1	हरदोई खण्ड शारदा नहर, हरदोई	4711-सर्वेक्षण मद	रु० 110.45	

उक्त के सम्बन्ध में भी यह भी अवगत कराया गया है कि गोमती नदी की सहायक नदी सई नदी जनपद लखीमपुर खीरी से जनपद हरदोई की सीमा के अन्तिम सीमा (नेवादा पारस) तक (कि०मी० 0.000 से कि०मी० 180.000) तक फ्लड प्लेन जोन निर्धारण हेतु धन की मांग धनराशि रु० 33.87 लाख का प्रकरण इस कार्यालय के पत्रांक 12041/मुअशाब/बजट अन्तरण, दिनांक 27.09.2025 द्वारा आपको पूर्व में प्रेषित किया जा चुका है।

अवगतनीय है कि वर्तमान में मुख्य अभियन्ता, स्तर-1 (रुहेलखण्ड), सिंचाई एवं जल संसाधन विभाग, 30प्र०, बरेली का पद रिक्त है। अतः उक्त के सम्बन्ध में अधीक्षण अभियन्ता, षष्ठम मण्डल सिंचाई कार्य, लखनऊ द्वारा किये गये गये अनुरोध को दृष्टिगत रखते हुये प्रश्नगत मांग प्रस्ताव (निर्धारित प्रारूप-2 सहित) संलग्न कर इस आशय से प्रेषित है कि मण्डल के अधीनस्थ अधिशासी अभियन्ता, हरदोई खण्ड शारदा नहर, हरदोई को लेखाशीर्षक 94-4711-01-103-25-24 (सर्वेक्षण मद) में धनराशि रु० 110.45 लाख का धनावंत कराने का कष्ट करें।

संलग्नक:-यथोक्त।

(एच० एन० सिंह)
मुख्य अभियन्ता(शारदा)

पत्रांक: 13920 /मुअशाब/दिनांक:- 02/12/25

प्रतिलिपि निम्नलिखित को सूचनार्थ एवं आवश्यक कार्यवाही हेतु प्रेषित है:-

1. अधीक्षण अभियन्ता, षष्ठम मण्डल सिंचाई कार्य, लखनऊ को उनके पत्रांक 10617/षष्ठम/4711, दिनांक 14.11.2025 के संदर्भ में।
2. अधिशासी अभियन्ता, हरदोई खण्ड शारदा नहर, हरदोई।

(एच० एन० सिंह)
मुख्य अभियन्ता(शारदा)

कार्यालय जिलाधिकारी, हरदोई।

पत्रांक - 295/14-1 हरदोई

दिनांक-

22-01-2026

आदेश

मा0 राष्ट्रीय हरित अधिकरण (NGT) द्वारा ओ0ए0 संख्या- 200/2014 (IA No. 340/2022, MA No. 480/2018, 872/2018, 875/2014) में पारित आदेश दिनांक-27-11-2025 के क्रम में राष्ट्रीय स्वच्छ गंगा मिशन (NMCG) की अधिसूचना (Ganga Notification) के क्लाज 56 के अन्तर्गत कार्यवाही सुनिश्चित करने हेतु नोडल अधिकारियों के नामांकन के निर्देश दिये गये थे।

क्लाज- 56 नोडल अधिकारी का पदनाम- (1) प्रत्येक जिला गंगा समिति निम्नलिखित को नोडल अधिकारी के रूप में नामित करेगी-

(ए) गंगा नदी और इसकी सहायक नदियों के आसपास के क्षेत्रों में प्रत्येक गांव के ग्राम सभा के सरपंच/ ग्रामप्रधान।

(बी) ऐसे मामले में जो गांव गंगा नदी से सटे हुए नहीं है, नगर पालिका/नगर पंचायत योजना समिति या महानगर योजना समिति के अध्यक्ष या किसी स्थानीय प्राधिकरण के अध्यक्ष को इस आदेश के प्रयोजनों हेतु जिला गंगा संरक्षण समिति के अध्यक्ष के रूप में मनोनीत किया जा सकता है।

(2) प्रत्येक नोडल अधिकारी जो उप-पैराग्राफ के तहत मनोनीत हुआ है। (1) गंगा नदी की और उसकी सहायिकाओं में प्रदूषण को रोकने हेतु कदम उठा सकते हैं और स्वयं गंगा नदी और उसकी सहायिकाओं के संरक्षण हेतु उपचारात्मक उपाय कर सकते हैं या उनके नदी तटों जो ऐसे गांवों के साथ सटे हुए हैं या अन्य क्षेत्र, जैसा भी मामला हो, जिसके लिए वह नोडल अधिकारी है और यदि वह ऐसा नहीं कर पाते हैं तो वे इस आदेश की अवहेलना को उपचारात्मक कार्यवाही हेतु जिला गंगा समिति के अध्यक्ष के ध्यान में ला सकते हैं।

(3) उप पैराग्राफ (2) के तहत रिपोर्ट की प्राप्ति के पश्चात जिला गंगा समिति का अध्यक्ष गंगा नदी या इसके नदी तटों से सटे विनिर्दिष्ट जिलों के संरक्षण हेतु उपचारात्मक कदम उठा सकते हैं।"

उक्त आदेश के अनुपालन तथा जनपद की जिला गंगा समिति द्वारा सुचारू कार्यवाही सुनिश्चित करने हेतु क्लाज 56 के अन्तर्गत निम्नलिखित अधिकारियों को नोडल नामित किया जाता है:-

1- ग्राम सभा (ग्राम प्रधान/सरपंच) हेतु:- जिला पंचायती राज अधिकारी, हरदोई सह समस्त गंगा ग्रामों के ग्राम प्रधान सहित।

2- नगर पालिका/नगर पंचायत हेतु:- अधिषासी अधिकारी-समस्त नगर पालिका एवं नगर पंचायत, हरदोई।

3- योजना समिति एवं स्थानीय प्राधिकरण:- नगर आयुक्त/, नगर निगम/ नगर मजिस्ट्रेट, हरदोई।

उक्त समस्त नोडल अधिकारियों को निर्देशित किया जाता है कि राष्ट्रीय स्वच्छ गंगा मिशन (NMCG) की अधिसूचना 7 अक्टूबर 2016 एवं समय-समय पर जारी अन्य निर्देशों का अनुपालन सुनिश्चित करें।

(अनुनय झा)
जिलाधिकारी/अध्यक्ष
जिला गंगा समिति, हरदोई।

पत्रांक-.....उक्तदिनांकित

प्रतिलिपि:- निम्नलिखित को सूचनार्थ एवं आवश्यक कार्यवाही हेतु प्रेषित:-

- 1- मुख्य विकास अधिकारी/नोडल अधिकारी, नमामि गंगे, हरदोई।
- 2- प्रभागीय निदेशक/सदस्य सचिव, जिला गंगा समिति, हरदोई।
- 3- नगर मजिस्ट्रेट, हरदोई।
- 4- जिला पंचायत अधिकारी, हरदोई।
- 5- समस्त अधिशापी अधिकारी, नगर पालिका परिषद एवं नगर पंचायत, हरदोई।

(अनुनय झा)
जिलाधिकारी/अध्यक्ष
जिला गंगा समिति, हरदोई।

कार्यालय जिलाधिकारी, हरदोई।

पत्रांक - 295/14-1 हरदोई

दिनांक-

22-01-2026

आदेश

मा0 राष्ट्रीय हरित अधिकरण (NGT) द्वारा ओ0ए0 संख्या- 200/2014 (IA No. 340/2022, MA No. 480/2018, 872/2018, 875/2014) में पारित आदेश दिनांक-27-11-2025 के क्रम में राष्ट्रीय स्वच्छ गंगा मिशन (NMCG) की अधिसूचना (Ganga Notification) के क्लाज 56 के अन्तर्गत कार्यवाही सुनिश्चित करने हेतु नोडल अधिकारियों के नामांकन के निर्देश दिये गये थे।

क्लाज- 56 नोडल अधिकारी का पदनाम- (1) प्रत्येक जिला गंगा समिति निम्नलिखित को नोडल अधिकारी के रूप में नामित करेगी-

(ए) गंगा नदी और इसकी सहायक नदियों के आसपास के क्षेत्रों में प्रत्येक गांव के ग्राम सभा के सरपंच/ ग्रामप्रधान।

(बी) ऐसे मामले में जो गांव गंगा नदी से सटे हुए नहीं है, नगर पालिका/नगर पंचायत योजना समिति या महानगर योजना समिति के अध्यक्ष या किसी स्थानीय प्राधिकरण के अध्यक्ष को इस आदेश के प्रयोजनों हेतु जिला गंगा संरक्षण समिति के अध्यक्ष के रूप में मनोनीत किया जा सकता है।

(2) प्रत्येक नोडल अधिकारी जो उप-पैराग्राफ के तहत मनोनीत हुआ है। (1) गंगा नदी की और उसकी सहायिकाओं में प्रदूषण को रोकने हेतु कदम उठा सकते हैं और स्वयं गंगा नदी और उसकी सहायिकाओं के संरक्षण हेतु उपचारात्मक उपाय कर सकते हैं या उनके नदी तटों जो ऐसे गांवों के साथ सटे हुए हैं या अन्य क्षेत्र, जैसा भी मामला हो, जिसके लिए वह नोडल अधिकारी है और यदि वह ऐसा नहीं कर पाते हैं तो वे इस आदेश की अवहेलना को उपचारात्मक कार्यवाही हेतु जिला गंगा समिति के अध्यक्ष के ध्यान में ला सकते हैं।

(3) उप पैराग्राफ (2) के तहत रिपोर्ट की प्राप्ति के पश्चात जिला गंगा समिति का अध्यक्ष गंगा नदी या इसके नदी तटों से सटे विनिर्दिष्ट जिलों के संरक्षण हेतु उपचारात्मक कदम उठा सकते हैं।”

उक्त आदेश के अनुपालन तथा जनपद की जिला गंगा समिति द्वारा सुचारू कार्यवाही सुनिश्चित करने हेतु क्लाज 56 के अन्तर्गत निम्नलिखित अधिकारियों को नोडल नामित किया जाता है:-

1- ग्राम सभा (ग्राम प्रधान/सरपंच) हेतु:- जिला पंचायती राज अधिकारी, हरदोई सह समस्त गंगा ग्रामों के ग्राम प्रधान सहित।

2- नगर पालिका/नगर पंचायत हेतु:- अधिषासी अधिकारी-समस्त नगर पालिका एवं नगर पंचायत, हरदोई।

3- योजना समिति एवं स्थानीय प्राधिकरण:- नगर आयुक्त/, नगर निगम/ नगर मजिस्ट्रेट, हरदोई।

उक्त समस्त नोडल अधिकारियों को निर्देशित किया जाता है कि राष्ट्रीय स्वच्छ गंगा मिशन (NMCG) की अधिसूचना 7 अक्टूबर 2016 एवं समय-समय पर जारी अन्य निर्देशों का अनुपालन सुनिश्चित करें।

(अनुनय झा)
जिलाधिकारी/अध्यक्ष
जिला गंगा समिति, हरदोई।

पत्रांक-.....उक्तदिनांकित

प्रतिलिपि:- निम्नलिखित को सूचनार्थ एवं आवश्यक कार्यवाही हेतु प्रेषित:-

- 1- मुख्य विकास अधिकारी/नोडल अधिकारी, नमामि गंगे, हरदोई।
- 2- प्रभागीय निदेशक/सदस्य सचिव, जिला गंगा समिति, हरदोई।
- 3- नगर मजिस्ट्रेट, हरदोई।
- 4- जिला पंचायत अधिकारी, हरदोई।
- 5- समस्त अधिषासी अधिकारी, नगर पालिका परिषद एवं नगर पंचायत, हरदोई।

(अनुनय झा)
जिलाधिकारी/अध्यक्ष
जिला गंगा समिति, हरदोई।

ANNEXURE R-28

कार्यालय प्रभागीय वनाधिकारी, हापुड़ वन प्रभाग, हापुड़।

पत्र संख्या 3630 /29-1 दिनांक, हापुड़, 23, जनवरी, 2026

सेवा में,

परियोजना निदेशक,

राज्य स्वच्छ गंगा मिशन-उ०प्र०

लखनऊ

विषय:- मा० राष्ट्रीय हरित अधिकरण, नई दिल्ली में विचारधीन Original Application No. 200/2014 (IA No. 340/2022, M.A No. 872/2018, M.A No. 875/2014, MA No. 480/2018) M.C. Mehta Verus of India & Ors. में पारित आदेश दिनांक 27.11.2025 के अनुपालन के सम्बन्ध में।


सन्दर्भ:- परियोजना निदेशक, राज्य स्वच्छ गंगा मिशन-उ०प्र० की पत्र संख्या 82/250/SMCG-UP/01 दिनांक 19.01.2026।

महोदय,

उपरोक्त विषयक आपके कार्यालय पत्रांक संख्या 82/250/SMCG-UP/01 दिनांक 19.01.2026 के क्रम में मा० राष्ट्रीय हरित अधिकरण, नई दिल्ली में विचारधीन Original Application No. 200/2014 (LA NO- 340/2022. M.A. NO. 872/2018 M.A. NO. 875/2014 M.A. NO. 480/2018) M-C Mehta Versus Union of India & Ors- में पारित मा० अधिकरण के आदेश दिनांक 27.11.2025 के अनुपालन में वांछित सूचना संलग्न कर सूचनार्थ एवं आवश्यक कार्यवाही हेतु प्रेषित है।

संलग्नक:-उपरोक्तानुसार।

भवदीया


प्रभागीय वनाधिकारी/सदस्य संयोजक,
जिला गंगा समिति, हापुड़।

पत्रांक 3630 /29-1, दिनांकित।

प्रतिलिपि:-निम्नलिखित को सूचनार्थ एवं आवश्यक कार्यवाही हेतु प्रेषित :-

- 1- जिलाधिकारी महोदया, हापुड़।
- 2- मुख्य विकास अधिकारी, हापुड़।

प्रभागीय वनाधिकारी/सदस्य संयोजक,
जिला गंगा समिति, हापुड़।।

46050



दूरभाष/फैक्स सं० :- 9473942603
ई०-मेल :- cdupjnhpu1@gmail.com

कार्यालय अधिशासी अभियन्ता, खण्ड कार्यालय,
उ०प्र० जल निगम (ग्रामीण),
क०न०-210, द्वितीय तल, विकास भवन, हापुड़।

पत्रांक:-

81 / 27-112 / 12

दिनांक:- 23/01/2026

सेवा में,

प्रभागीय वनाधिकारी/सदस्य संयोजक,
जिला गंगा समिति,
हापुड़।

विषय:-

मा० राष्ट्रीय हरित अधिकरण, नई दिल्ली में विचारधीन Original Application No. 200/2014 (IA No. 340/2022, MA No. 872/2014, MA No. 875/2014, MA No. 480/2018) M.C. Mehta Verus of India & Ors. में पारित मा० राष्ट्रीय हरित अधिकरण के आदेश दिनांक 27.11.2025 के अनुपालन के सम्बन्ध में।

महोदय,

उपरोक्त विषयक आपके कार्यालय पत्रांक 3605/29-1 हापुड़ दिनांक 22.01.2026 द्वारा प्राप्त मा० राष्ट्रीय हरित अधिकरण, नई दिल्ली में विचारधीन Original Application No. 200/2014 (IA No. 340/2022, MA No. 872/2014, MA No. 875/2014, MA No. 480/2018) M.C. Mehta Verus of India & Ors. में पारित मा० राष्ट्रीय हरित अधिकरण के आदेश दिनांक 27.11.2025 के अनुपालन में वांछित सूचना निर्धारित प्रारूप पर संलग्न कर प्रेषित है।

संलग्नक- उपरोक्तानुसार।।

भवदीय

(दिन्य)

अधिशासी अभियन्ता

प्र०स० एवं दिनांक उपरोक्तानुसार।

प्रतिलिपि:- निम्नलिखित को सूचनार्थ एवं आवश्यक कार्यवाही हेतु प्रेषित।

1. जिलाधिकारी महोदय, हापुड़।
2. मुख्य विकास अधिकारी, हापुड़।

अधिशासी अभियन्ता

OFFICE OF THE EXECUTIVE ENGINEER, DIVISION OFFICE, UP JAL NIGAM (RURAL), HAPUR.

Information for Hon'ble NGT order dated 27.11.2025 in O.A. 200/2014 MC Mehta Vs UOI and Ors.

District	Total Drains & Tapping Status	STP Capacity (MLD)	STP Completion Timeline	Sewerage Network Status	Nodal Officer	Actions Taken	District Ganga Plan Status	Budget Details (in Cr.)	Utilization (in Cr.)	Rivers Treated as Drains	Remarks
Hapur	Hapur Drain-1 (City drain)	6 MLD (Under Construction)	07.06.2026	Nala Tapping	Er. Vinay	—	—	49.06	3.01	No	—


Executive Engineer

कार्यालय प्रभागीय निदेशक/सदस्य सचिव, जिला गंगा समिति, जनपद फर्रुखाबाद।
पत्रांक-305/जि0गं0समि0,फर्रुखाबाद,भाह,जनवरी, 23 2026

सेवा में,


परियोजना निदेशक
राज्य स्वच्छ गंगा मिशन
उ0प्र0 लखनऊ।

विषय- मा0 राष्ट्रीय हरित अधिकरण (N.G.T.) में योजित ओ0ए0 संख्या-200/2014 में पारित आदेश दिनांक 27.11.2025 के अनुपालन में सूचना प्रेषित करने के संबंध में।
संदर्भ- (1) OA 200/2014 मा0 एन0जी0टी0 का आदेश दिनांक 27.11.2025 (2) राज्य स्वच्छ गंगा मिशन द्वारा निर्गत पत्रांक 82/250 SMCG-UP/01 दिनांक 19.01.2026

महोदय,

उपरोक्त संदर्भित आदेश के क्रम में मा0 राष्ट्रीय हरित अधिकरण (N.G.T.) में योजित ओ0ए0 संख्या-200/2014 में पारित आदेश दिनांक 27.11.2025 के अनुपालन में जनपद फर्रुखाबाद के संबंधित अधिकारियों द्वारा उपलब्ध कराई गयी सूचनाओं को निर्धारित प्रारूप पर संकलित करते हुये संकलित सूचना इस पत्र के साथ संलग्न कर आपकी सेवा में सादर सूचनार्थ एवं आवश्यक कार्यवाही हेतु प्रेषित है।
संलग्नक-यथोपरि।

भवदीय,


प्रभागीय निदेशक/सदस्य सचिव
जिला गंगा समिति,
जनपद-फर्रुखाबाद।

पत्रांक /अ, जि0गं0समि0, उक्त दिनांकित-

प्रतिलिपि-

- 1- जिलाधिकारी/अध्यक्ष महोदय, जिला गंगा समिति जनपद फर्रुखाबाद की सेवा में सादर सूचनार्थ एवं आवश्यक कार्यवाही हेतु प्रेषित।
- 2- मुख्य विकास अधिकारी/नोडल, जिला गंगा समिति, फर्रुखाबाद की सेवा में सूचनार्थ एवं आवश्यक कार्यवाही हेतु प्रेषित।
- 3- जिला परियोजना अधिकारी, जिला गंगा समिति, जनपद फर्रुखाबाद को सूचनार्थ एवं आवश्यक कार्यवाही हेतु प्रेषित।

प्रभागीय निदेशक/सदस्य सचिव
जिला गंगा समिति,
जनपद-फर्रुखाबाद।

District	Total Drains & Tapping Status	STP capacity (MLD)	STP Completion Timeline	Sewerage Network Status	Nodal Officer	Actions Taken	District Ganga Plan Status	Budget Details	Utilization	Rivers Treated as Drains	Remarks
1	2	3	4	5	6	7	8	9	10	11	12
Farrukhabad	4/Tapped 3/Tapped	30 MLD STP Farrukhabad (Existing) 17.70 MLD STP Fatehgarh (Existing)	30 MLD STP Farrukhabad is Operational 17.70 MLD STP Fatehgarh is Operational	For implementation of sewerage works in Farrukhabad, the city has been divided into three phases, and the City Water Action Plan (CWAP) has already been submitted. Out of these, Phase-1 has been approved for preparation of DPR, and the DPR preparation work is presently under progress. After obtaining financial approval of the DPR, the execution of Phase-1 sewerage works is proposed to be completed by June 2029.	1-For Gram Sabha (Ganga Villages)- District Panchayat Raj Officer (DPRO), Farrukhabad (along with all concerned Village Pradhans) 2-For Municipal Corporation/ Municipalities- EO Nagar Palika Farrukhabad and Kaimganj and EO Nagar Panchayat-Samshabad, Kampil, Kamalganj. 3-Planning Committee and Local Authorities- Additional District Magistrate (Finance/Revenue), Farrukhabad.	Action Taken by Nagar Palika Farrukhabad- (1)-Tree plantation work is done every year by Nagar Palika. (2)-Door to door Garbage collection work under solid waste by the body. It is being sent to the disposal centre. (3)-Along with creating awareness among the general public by running a cleanliness campaign at Ganga River Panchalghat, people are also being made aware not to throw plastic waste and other garbage in the Ganga River. (4)-All the drains falling under the city are being tapped and the used water is being treated and released further through STP (30 MLD) located at Bhairoghat and STP (17.70 MLD) constructed near Fatehgarh Police Line.	The Working Group has been formed. The Key Issues for the working group of Ganga Issues have been approved and data collection process is currently underway.	Budget Alloted to DGC Farrukhabad during Date 15.10.2018 to 10.03.2025, Letter no. 508/5-1 dated 14-09-2023, letter no. 489/5-1 dated 12-09-2023, letter no. 1862/5-1 dated 06-03-2025, letter no: 1876/5-1 dated 07-03-2025 & Letter no. 1910/5-1 dated 10-03-2025. (Copy Enclosed)	Budget Utilized by DGC Farrukhabad during Date 15.10.2018 to 10.03.2025, Letter no. 508/5-1 dated 14-09-2023, letter no. 489/5-1 dated 12-09-2023, letter no. 1862/5-1 dated 06-03-2025, letter no. 1876/5-1 dated 07-03-2025 & Letter no. 1910/5-1 dated 10-03-2025. (Copy Enclosed)	Baghar & Burhi ganga (1- As per Gazetteer of Farrukhabad 1911 "The Principle rivers and streams of the district are the Ganges, the Ramganga, The Kali Nadi, the Isan, the Burhganga or old Ganges, the Baghar, the Pandu, and the Rind or Arind, of these the four first are alone perennial, the rest being mere channels for the escape the the surplus drainage and ceasing to flow soon after the close of the monsoon". 2-As per Gazetteer Baghar & Burhiganga are channels for the escape of the surplus drainage. 3=Presently Baghar & Burhiganga treated as drain/channels in irrigation department records & these drain/channels are for the escape of the surplus drainage water and ceasing to flow soon after the close of the monsoon)	-

46054

Action taken by
Gram Panchayat

Farrukhabad- जिन
ग्राम पंचायतों के
मजरे/बस्तियों गंगा से
ज्यादा दूरी पर हैं उन
मजरे/बस्तियों का पानी
गंगा में आने की कोई
सम्भावना नहीं है। वहाँ
गांव में ही तरल अपशिष्ट
प्रबन्धन के अन्तर्गत
सोखे गड़दे एवं फिल्टर
चैम्बर बना कर उसका
निस्तारण कराया जाता
है। जो मजरे/बस्तियों
गंगा के किनारे से सँटी
हुयी/मुहाने पर हैं
उनका पानी गंगा में
प्रवाहित होने से रोकने
के लिये गंगा नदी के
मुहाने पर सोक पिट का
निर्माण कराया जा रहा
है।



पत्रांक: 70 / W-24 / अ-

दिनांक: 22/10/2026

सेवा में,

प्रभागीय निदेशक,
सामाजिक जातिगी प्रभाग,
फर्रुख़ाबाद।

विषय:- मा० राष्ट्रीय हरित अधिकरण(एन०जी०टी०) नई दिल्ली द्वारा ओ०ए० संख्या 200/2014 (IA No. 340/2022, MA No. 480/2018, 872/2018, 875/2014) एम०सी० मेहता बनाम यूनियन ऑफ इंडिया एवं अन्य में पारित आदेश दिनांक 27.11.2025 के संबंध में।

महोदय,

उपरोक्त विषयक मा० राष्ट्रीय हरित अधिकरण(एन०जी०टी०) नई दिल्ली द्वारा ओ०ए० संख्या 200/2014 (IA No. 340/2022, MA No. 480/2018, 872/2018, 875/2014) एम०सी० मेहता बनाम यूनियन ऑफ इंडिया एवं अन्य में पारित आदेश दिनांक 27.11.2025 के संबंध में आप द्वारा सूचना चाही गयी है।

उक्त के क्रम में इस कार्यालय से संबंधित प्रपत्र पर वांछित सूचना अग्रेतर आवश्यक कार्यवाही हेतु प्रेषित है।

District /Town	Total Drains & Tapping Status	STP Capacity (MLD)	STP Completion Timeline	Sewerage Network Status	How is a 30 MLD STP treating 4 drains with total discharge of 29.38 MLD?	What is being treated in the STPs when household sewer lines would be connected to STPs by 2028?
Farrukhabad	4 /Tapped	30 MLD STP Farrukhabad (Existing)	30 MLD STP Farrukhabad is Operational.	Related to UPJN (Urban)	Discharge of these drains goes to SBR technology based 30 MLD STP.	Presently flow form I&D of 7 drains is being treated at both STPs.
Fatehgarh	3 /Tapped	17.70 MLD STP Fatehgarh (Existing)	17.70 MLD STP Fatehgarh is Operational.			

भवदीय

(मोहित चक)

परियोजना प्रबन्धक

पृष्ठांकन संख्या एवं दिनांक उपरोक्तानुसार।

प्रतिलिपि निम्नलिखित को सूचनार्थ एवं आवश्यक कार्यवाही हेतु प्रेषित :-

1. क्षेत्रीय अधिकारी, उ० प्र० प्रदूषण नियन्त्रण बोर्ड, 5243, सदाभावना नगर, आवास विकास फेज-3, कल्याणपुर, कानपुर।

परियोजना प्रबन्धक

Office Of The Executive Engineer, Construction Division , U.P Jal Nigam (Urban), Farrukhabad
Nagar Palika Parishad - Farrukhabad Sewer Network Status

District	Total Drains & Tapping Status	STP Capacity (MLD)	STP Completion Timeline	Sewerage Network Status	Nodal Officer	Actions Taken	District Ganga Plan Status	Budget Details	Utilization	Rivers Treated as Drains	Remarks
Farrukhabad				For implementation of sewerage works in Farrukhabad, the city has been divided into three phases, and the City Water Action Plan (CWAP) has already been submitted. Out of these, Phase-I has been approved for preparation of DPR, and the DPR preparation work is presently under progress. After obtaining financial approval of the DPR, the execution of Phase-I sewerage works is proposed to be completed by June 2029.							



Executive Engineer

46057

As per Clause 56 - DETAIL OF NODAL OFFICER

In District Farrukhabad The Ganga River flows through village areas and passes through 60 Gram Panchayats area.

SR. NO.	NAME OF NODAL OFFICER "SARPANCH"	BANE OF GRAM SABHA/ GRAM PANCHAYAT	NAME OF RIVER	ACTION TAKEN BY EACH NODAL OFFICER
1	नरोत्तम	रामपुर डफरपुर	गंगा	जिन ग्राम पंचायतों के मजरे/बस्तियों गंगा से ज्यादा दूरी पर हैं उन मजरे/बस्तियों का पानी गंगा में आने की कोई सम्भावना नहीं है। वहाँ गांव में ही तरल अपशिष्ट प्रबन्धन के अन्तर्गत सोखने गड्ढे एवं फिल्टर चैम्बर बना कर उसका निस्तारण कराया जाता है। जो मजरे/बस्तियों गंगा के किनारे से सटी हुयी/मुहाने पर हैं उनका पानी गंगा में प्रवाहित होने से रोकने के लिये गंगा नदी के मुहाने पर सोक पिट का निर्माण कराया जा रहा है।
2	जगरूप	हेवतपुर गढिया	गंगा	
3	रीता	खारबन्दी नगला बजीर	गंगा	
4	रामऔतार	बिलावलपुर	गंगा	
5	महादेवी	आमिलपुर	गंगा	
6	महादेवी	भगआ नगला	गंगा	
7	केतकी	अमेठी कोहना	गंगा	
8	तमन्ना	सोताबहदुरपुर	गंगा	
9	सतोष कुमार	कूबेरपुर घाट	गंगा	
10	शहनाज	कटरी धर्मपुर	गंगा	
11	सतोष कुमार	कटरी गंगपुर	गंगा	
12	मृगालाल	माधोपुर	गंगा	
13	श्यामलता	अमेठी जदीद	गंगा	
14	कुमुद	खानपुर	गंगा	
15	पूजा	नीबलपुर	गंगा	
16	देवेन्द्र कुमार	नेकपुर खुर्द	गंगा	
17	रामा देवी	बीसलपुर तराई	गंगा	
18	रामकुमारी	अरोहपहाड़पुर	गंगा	
19	रवि लाल	धर्मपुर	गंगा	
20	लटरी	सिनीली	गंगा	
21	अनिल कुमार	पचरौली महादेवपुर	गंगा	
22	भगवान सिंह	भरथरी	गंगा	
23	राजकुमारी	मिस्तनी	गंगा	
24	मधु	शाहीपुर	गंगा	
25	नीलम	बहवलपुर	गंगा	
26	मीरा देवी	शाहपुर गंगपुर	गंगा	
27	मो० शमी	राईपुर चिनहटपुर	गंगा	
28	उपेन्द्र	रौकरी	गंगा	
30	जाफना बेगम	भटपुरा	गंगा	
31	भरो लाला	शेरपुर सराय	गंगा	
32	अवनीश	सिधीरामपुर	गंगा	

23/01/28

46058

33	नर सिंह	नगलाखे रंगाई	गंगा
34	रामा देवी	वहोरनपुर टपपाहवेली	गंगा
35	रिपी कुमार	वलीपुर	गंगा
36	सीमा कुशवाहा	हसनपुर नौखण्डा	गंगा
37	भुवन चन्द्र	भोजपुर	गंगा
38	ब्रजेश	कचनपुर	गंगा
39	रेशमा देवी	चाचुपुर जटपरा	गंगा
40	कमला देवी	फकरपुर	गंगा
41	रविदास	किराचन	गंगा
42	अतर सिंह	कुडरी सारगपुर	गंगा
43	रामकान्त	आसमपुर	गंगा
44	शशीप्रभा	वलीपट्टी रानीगांव	गंगा
45	राजू	सुन्दरपुर	गंगा
46	रामशरन	पट्टी दारापुर	गंगा
47	सध्या सिंह	कुवेरपुर कुतलपुर	गंगा
48	सुधीर कुमार	हरसिंहपुर कायस्थ	गंगा
49	दीप्ती कुमारी	भाऊपुर चौरासी	गंगा
50	अल्का सिंह	नगरिया जवाहर	गंगा
51	हरिदत्त	कुआं खेड़ा वजीर आलम	गंगा
52	पर्वत सिंह	सरीफपुर छिछनी	गंगा
53	महेश	अजीजाबाद	गंगा
54	जगरूप	गढिया हैवतपुर	गंगा
55	हेमलता	कासिमपुर तराई	गंगा
56	रुचि	भगवानपुर	गंगा
57	राजवती	बेहटा बल्लू	गंगा
58	हरी विनोद	वाजिदपुर	गंगा
59	रामपाल	गुटेटी दक्षिण	गंगा
60	रामपाल	न्यामतपुर भुक्सी	गंगा

जिन ग्राम पंचायतों के मजरे/वस्तियों गंगा से ज्यादा दूरी पर हैं उन मजरे/वस्तियों का पानी गंगा में आने की कोई सम्भावना नहीं है। वहाँ गांव में ही तरल अपशिष्ट प्रयन्धन के अन्तर्गत सोखते गड्ढे एवं फिल्टर चैम्बर बना कर उत्तका निस्तारण कराया जाता है। जो मजरे/वस्तियों गंगा के किनारे से संटी हुयी/मुहाने पर हैं उनका पानी गंगा में प्रवाहित होने से रोकने के लिये गंगा नदी के मुहाने पर सोक पिट का निर्माण कराया जा रहा है।

23/01/26

जिला पंचायत राज अधिकारी,
फर्रुखाबाद।

धनराशि सर्म्पण/आर0टी0जी0एस0 पत्र

कार्यालय जिलाधिकारी फर्रुखाबाद।

पत्रांक 508 /5-1, दिनांक, फर्रुखाबाद, 14/09/2023

सेवा में,

परियोजना निदेशक
राज्य स्वच्छ गंगा मिशन/
सचिव, नमामि गंगे तथा
ग्रामीण जलापूर्ति विभाग, उ0प्र0प्रशासन

विषय- नमामि गंगे कार्यक्रम के अर्न्तगत संचालित गतिविधियों हेतु उपलब्ध कराये गये अग्रिम के
समायोजन के सम्बन्ध में।
संदर्भ- आपकी पत्र संख्या 633/655/एसएमसीजी-यूपी/90 दिनांक 30.05.2023

महोदय,

उपरोक्त विषयक क्रम में प्रमाणीय निदेशक/सदस्य सचिव जिला गंगा समिति फर्रुखाबाद ने अपने कार्यालय की पत्र संख्या 489/5-1 दिनांक 12.09.2023 द्वारा अवगत कराया गया है कि जिला गंगा समिति फर्रुखाबाद के खाता संख्या 37940169861 में वर्ष 2018 से 12.09.2023 तक कुल रू0 5599201.00 की धनराशि (बैंक ब्याज को जोड़कर) उपलब्ध हुई हैं जिसमें से दिनांक 12.09.2023 तक रू0 3087382.00 की धनराशि (बैंक चार्ज को जोड़कर) निर्धारित आवंटित कार्यों पर व्यय की गयी है तथा रू0 2511819.00 की धनराशि अवशेष है, जिसमें से मेला श्री रामनगरिया-2023 कार्यक्रमों पर रू0 3,98000.00 एवं जनपद स्तर पर व्यापक प्रचार-प्रसार हेतु लगाये जाने वाले होर्डिंग्स पर रू0 67,391.00 कुल रू0 4,65,391.00 का व्यय किये जाने की कार्यवाही प्रगति पर है।

अतः उपरोक्तानुसार कुल उपलब्ध अवशेष धनराशि से कराये गये कार्यों के विरुद्ध अवशेष भुगतान को घटाते हुये रू0 2046428.00 की धनराशि का सर्म्पण आपके संदर्भित पत्र में दिये गये निर्देशानुसार राज्य स्वच्छ गंगा मिशन, उ0प्र0 के खाता संख्या-535102010704742 यूनिजन बैंक ऑफ इंडिया, शाखा पी0एन0 रोड लखनऊ में आर0टी0जी0एस0 के माध्यम से किया जा रहा है। कृपया उक्त धनराशि का सर्म्पण स्वीकार करने का कष्ट करें।

प्रमाणीय निदेशक/सदस्य सचिव
जिला गंगा समिति
जनपद फर्रुखाबाद

पत्रांक 508 /अ, समदिनांकित-

जिलाधिकारी/अध्यक्ष
जिला गंगा समिति,
जनपद फर्रुखाबाद

प्रतिलिपि-

1. मुख्य विकास अधिकारी, फर्रुखाबाद को सूचनार्थ एवं आवश्यक कार्यवाही हेतु प्रेषित।
2. प्रमाणीय निदेशक/सदस्य सचिव, जिला गंगा समिति, फर्रुखाबाद को सूचनार्थ एवं आवश्यक कार्यवाही हेतु प्रेषित।
3. शाखा प्रबन्धक, भारतीय स्टेट बैंक ऑफ इण्डिया, शाखा फतेहगढ़, जनपद-फर्रुखाबाद को सूचनार्थ एवं इस निर्देश के साथ प्रेषित कि आप उपरोक्तानुसार जिला गंगा समिति फर्रुखाबाद के खाते में दिनांक 12.09.2023 को उपलब्ध अवशेष धनराशि में से रू0 2046428.00 की धनराशि राज्य स्वच्छ गंगा मिशन, उ0प्र0 के खाता संख्या-535102010704742 यूनिजन बैंक ऑफ इंडिया, शाखा पी0एन0 रोड लखनऊ में आर0टी0जी0एस0 के माध्यम से तत्काल हस्तान्तरित करना सुनिश्चित करें तथा कृत कार्यवाही से इस कार्यालय एवं प्रमाणीय निदेशक/सदस्य सचिव जिला गंगा समिति फर्रुखाबाद को अवगत करायें।



[IFSC: UBIN0553514]

जिलाधिकारी/अध्यक्ष
जिला गंगा समिति,
जनपद फर्रुखाबाद

कार्यालय प्रभागीय निदेशक सामाजिक वानिकी प्रभाग फर्रुखाबाद।

पत्रांक /5-1, दिनांक, फर्रुखाबाद, 12/09/2023

सेवा में,

परियोजना निदेशक
राज्य स्वच्छ गंगा मिशन/
सचिव, नमामि गंगे तथा
ग्रामीण जलापूर्ति विभाग, उपप्रशासनविषय- जिला गंगा समिति फर्रुखाबाद के खाता संख्या 37940169861 में दिनांक 12.09.2023 तक
उपलब्ध अवशेष धनराशि के सर्म्पण के संबंध में।
महोदय,

उपरोक्त विषयक काम में जिला गंगा समिति फर्रुखाबाद के खाता संख्या 37940169861 में वर्ष 2018 से 12.09.2023 तक कुल ₹ 5599201.00 की धनराशि (बैंक ब्याज को जोड़कर) उपलब्ध हुई हैं जिसमें से दिनांक 12.09.2023 तक ₹ 3087382.00 की धनराशि (बैंक चार्ज को जोड़कर) निर्धारित आवंटित कार्यों पर व्यय की गयी है तथा ₹ 2511819.00 की धनराशि अवशेष है, जिसमें से मेला श्री रामनगरिया-2023 कार्यक्रमों पर ₹ 3,98,000.00 एवं जनपद स्तर पर व्यापक प्रचार-प्रसार हेतु लगवाये जाने वाले होर्डिंग्स पर ₹ 67,391.00 कुल ₹ 4,65,391.00 का व्यय किये जाने की कार्यवाही प्रगति पर है।

अतः उपरोक्तानुसार कुल उपलब्ध अवशेष धनराशि से कराये गये कार्यों के विरुद्ध अवशेष नुगतान को घटाते हुये ₹ 2046428.00 की धनराशि का सर्म्पण किया जाता है। कृपया उक्त धनराशि का सर्म्पण स्वीकार करने की कृपा करें।

भवदीय,

13508
ERICप्रभागीय निदेशक/सदस्य सचिव
जिला गंगा समिति,
जनपद फर्रुखाबाद

पत्रांक 489/अ. समदिनांकित-

प्रतिलिपि-निम्नलिखित की सेवा में सादर सूचनार्थ एवं आवश्यक कार्यवाही हेतु प्रेषित-

जिलाधिकारी

फर्रुखाबाद

1. जिलाधिकारी महोदय फर्रुखाबाद।
2. मुख्य विकास अधिकारी, फर्रुखाबाद।

4001
19-09-23
DFOकार्यालय प्रभागीय निदेशक
सामाजिक वानिकी प्रभाग
फर्रुखाबाद400
18/9/23प्रभागीय निदेशक/सदस्य सचिव
जिला गंगा समिति,
जनपद फर्रुखाबाद

D.P.O.

22/9/2023

FORM GFR-19-A
(See Rule 212(1))

Form of Utilization Certificate of District Ganga Committee Farrukhabad (D.G.C.Farrukhabad)
Year 2018-19 to 2023-24 (till date 12-09-2023)

No.	Letter NO. and Date	Amount Received	Head/ Programme	Expenditure	Balance
1	15.10.2018	30000	निधान में सेव गंगा-प्रचार-प्रसार हेतु कार्यक्रमां का आयोजन	30000	0
2	22.10.2018	245000	निधान में सेव गंगा-प्रचार-प्रसार हेतु कार्यक्रमां का आयोजन	205486	39514
3	31.01.2019	500000	निधान में सेव गंगा-प्रचार-प्रसार हेतु कार्यक्रमां का आयोजन	499876	124
4	04.02.2019	420000	निधान में सेव गंगा-प्रचार-प्रसार हेतु कार्यक्रमां का आयोजन	414300	5700
5	25.02.2019	150000	निधान में सेव गंगा-प्रचार-प्रसार हेतु कार्यक्रमां का आयोजन	147200	2800
6	21.09.2019	250000	निधान में सेव गंगा-प्रचार-प्रसार हेतु कार्यक्रमां का आयोजन	246800	3200
7	25.09.2019	188864	निधान में सेव गंगा-प्रचार-प्रसार हेतु कार्यक्रमां का आयोजन	185000	3864
8	14.10.2019	300000	निधान में सेव गंगा-प्रचार-प्रसार हेतु कार्यक्रमां का आयोजन	203400	96600
9	01.11.2019	100000	निधान में सेव गंगा-प्रचार-प्रसार हेतु कार्यक्रमां का आयोजन	88500	11500
10	23.01.2020	467500	निधान में सेव गंगा-प्रचार-प्रसार हेतु कार्यक्रमां का आयोजन	89500	378000
11	04.11.2020	100000	निधान में सेव गंगा-प्रचार-प्रसार हेतु कार्यक्रमां का आयोजन	52714	47286
12	09.11.2020	2500	-	0	2500
13	03.02.2021	150000	निधान में सेव गंगा-प्रचार-प्रसार हेतु कार्यक्रमां का आयोजन	116891	33109
14	26.03.2021	225000	निधान में सेव गंगा-प्रचार-प्रसार हेतु कार्यक्रमां का आयोजन	193000	32000
15	31.03.2021	5000	-	0	5000
16	02.09.2021	200000	निधान में सेव गंगा-प्रचार-प्रसार हेतु कार्यक्रमां का आयोजन	154600	45400
17	29.10.2021	1500000	निधान में सेव गंगा-प्रचार-प्रसार हेतु कार्यक्रमां का आयोजन	100630	1399370
18	20.11.2021	200000	निधान में सेव गंगा-प्रचार-प्रसार हेतु कार्यक्रमां का आयोजन	173600	26400
19	09.12.2021	71000	निधान में सेव गंगा-प्रचार-प्रसार हेतु कार्यक्रमां का आयोजन	65767	5233
20	02.04.2022	56818	निधान में सेव गंगा-प्रचार-प्रसार हेतु कार्यक्रमां का आयोजन	20000	36818
21	28.10.2022	50000	निधान में सेव गंगा-प्रचार-प्रसार हेतु कार्यक्रमां का आयोजन	50000	0
22	19.01.2023	2000	-	0	2000
23	19.01.2023	2000	-	0	2000
24	19.01.2023	2000	-	0	2000
25	19.01.2023	14160	-	0	14160
26	31.01.2023	25000	निधान में सेव गंगा-प्रचार-प्रसार हेतु कार्यक्रमां का आयोजन	0	25000
27	02.03.2023	50000	निधान में सेव गंगा-प्रचार-प्रसार हेतु कार्यक्रमां का आयोजन	50000	0
28	21.03.2023	67391	निधान में सेव गंगा-प्रचार-प्रसार हेतु कार्यक्रमां का आयोजन	0	67391
Total received		5374233		3087264	2286969
Interest received from 15.10.2018 to 12.09.2023		224968		0	224968
Grand Total		5599201		3087264	2511937
Bank Charges from 15.10.2018 to 12.09.2023		(-) 118		(+) 118	(-) 118
Balance till date 12.09.2023		5599083		3087382	2511819

Certified that out of Rs. 5599201.00 of Grants-in-aid sanctioned with interest during the years 2018-19 to 2023-24 (till date 12-09-2023) in favour of District Ganga Committee Farrukhabad under this Ministry/ Department letter No. given in the margin and Rs. 0.00 on account of unspent balance of the previous year, a sum of Rs. 3087382.00 has been utilized for the purpose of awareness etc. Programmes for Swachh Ganga with bank charges, which it was sanctioned and that the balance of Rs. 2511819.00 remaining un-utilized at the end of year 2023-24 (till date 12.09.2023).
Encls: Bank Statement year 2023-24 till dated 12-09-2023.

Certified that I have Satisfied myself that the conditions on which the grants-in-aid was sanctioned have been duly fulfilled/ are being fulfilled and that I have exercised that following checks to see that the money was actually utilized for the purpose for which it was sanctioned.

Divisional Director
Social Forestry Division
Farrukhabad

कार्यालय प्रभागीय निदेशक/सदस्य सचिव, जिला गंगा समिति, फर्रुखाबाद।
पत्रांक 1862 /5-1 डी0जी0सी0, फर्रुखाबाद, दिनांक, 06-03-2025

सेवा में,


परियोजना निदेशक
राज्य स्वच्छ गंगा मिशन/
सचिव, नमामि गंगे तथा
ग्रामीण जलापूर्ति विभाग, उ0प्र0प्रशासन।

विषय- जिला गंगा समिति फर्रुखाबाद के खाता संख्या 37940169861 में उपलब्ध धनराशि, व्यय धनराशि एवं अवशेष उपलब्ध धनराशि (दिनांक 25.07.2023 से 25.12.2024 तक) के उपयोगिता प्रमाण-पत्र का प्रेषण।
संदर्भ- आपकी पत्र संख्या 193/655-F/एस0एम0सी0जी0/02 दिनांक 06.02.2025

महोदय,

उपरोक्त विषयक संदर्भित पत्र के अनुपालन में जिला गंगा समिति फर्रुखाबाद के खाता संख्या 37940169861 में उपलब्ध धनराशि, व्यय धनराशि एवं अवशेष उपलब्ध धनराशि का उपयोगिता प्रमाण-पत्र (दिनांक 25.07.2023 से 25.12.2024 तक) निर्धारित प्रारूप जी0एफ0आर0-19ए पर तैयार कर इस पत्र के साथ संलग्न कर आपकी सेवा में सादर सूचनार्थ एवं आवश्यक कार्यवाही हेतु प्रेषित है।
संलग्नक-यथोक्त।


भवदीय,


प्रभागीय निदेशक/सदस्य सचिव
जिला गंगा समिति,
जनपद फर्रुखाबाद।

पत्रांक 1862/अ, 5-1, उक्तदिनांकित-

प्रतिलिपि-

- 1- जिलाधिकारी/अध्यक्ष, जिला गंगा समिति, फर्रुखाबाद की सेवा में संलग्नक सहित सादर सूचनार्थ एवं आवश्यक कार्यवाही हेतु प्रेषित।
- 2- मुख्य विकास अधिकारी/नोडल, जिला गंगा समिति, फर्रुखाबाद की सेवा में सूचनार्थ एवं आवश्यक कार्यवाही हेतु प्रेषित।
- 3- जिला परियोजना अधिकारी, जिला गंगा समिति, फर्रुखाबाद को सूचनार्थ एवं आवश्यक कार्यवाही हेतु प्रेषित।
- 4- संबंधित पत्रावली हेतु।
संलग्नक-यथोक्त।


प्रभागीय निदेशक/सदस्य सचिव
जिला गंगा समिति,
जनपद फर्रुखाबाद।

FORM GFR-19-A

(See Rule 212(1))

Form of Utilization Certificate of District Ganga Committee Farrukhabad

(D.G.C.Farrukhabad)

Year 2023-24 to 2024-25 (till date 25-12-2024)

S.No.	Letter NO.and Date	Received/ Balance Amount	Head/ Programme	Expenditure (up to 25-12-2024)	Balance (up to 25-12-2024)	Certified that out of Rs. 67391.00 of Grants- in- aid sanctioned during the years 2023-24 in favour of District Ganga Committee Farrukhabad under this Ministry/ Department letter No. given in the margin and Rs. 398000.00 on account of unspent balance of the previous year. A sum of Rs. 398000.00 has been utilized for the purpose of awareness etc. Programmes for Mela Sri Ram Nagariya with bank charges, which it was sanctioned and that the balance of Rs. 67391.00 remaining un-utilized at the end of year 2024-25 (till date 25-12-2024) and Rs. 24391.00 interest is gained during this period. So Total Available Amount is Rs. 91782.00 Encls: Bank Statement year 2024-25 till dated 25-12-2024.
1	-	398000	मेला श्री रामनगरीया कार्यक्रम	398000	0	
2	21.03.2023	67391	प्रचार-प्रसार हेतु हॉर्किंग	0	67391	
	Total received/ Balance Amount	465391		398000	67391	
	Interest received from 25-09-2023 to 25-12-2024	24391		0	24391	
	Grand Total	489782		398000	91782	
	Bank Charges from 25-09-2023 to 25-12-2024	0			0	
	Total Available Balance	489782			91782	

Certified that I have Satisfied myself that the conditions on which the grants-in-aid was sanctioned have been duly fulfilled/ are being fulfilled and that I have exercised that following checks to see that the money was actually utilized for the purpose for which it was sanctioned.

[Signature]
DIVISIONAL DIRECTOR
SOCIAL FORESTRY DIVISION
FARRUKHABAD

कार्यालय प्रभागीय निदेशक/सदस्य सचिव, जिला गंगा समिति, फर्रुखाबाद।
पत्रांक 1876/5-1 डी0जी0सी0, फर्रुखाबाद, दिनांक 07/03/2025

सेवा में,

अपर परियोजना निदेशक
राज्य स्वच्छ गंगा मिशन/
सचिव, नमामि गंगे तथा
ग्रामीण जलापूर्ति विभाग, उ0प्र0प्रशासन।

विषय-

जिला गंगा समिति फर्रुखाबाद के खाता संख्या 37940169861 में उपलब्ध धनराशि, व्यय धनराशि एवं अवशेष उपलब्ध धनराशि (दिनांक 25.07.2023 से 25.12.2024 तक) के उपयोगिता प्रमाण-पत्र के संबंध में।

संदर्भ-


आपकी पत्र संख्या 193/655-F/एत0एम0सी0जी0/02 दिनांक 06.02.2025

महोदय,

उपरोक्त विषयक संदर्भित पत्र के अनुपालन में जिला गंगा समिति फर्रुखाबाद के खाता संख्या 37940169861 में उपलब्ध धनराशि, व्यय धनराशि एवं अवशेष उपलब्ध धनराशि का उपयोगिता प्रमाण-पत्र (दिनांक 25.07.2023 से 25.12.2024 तक) निर्धारित प्रारूप जी0एफ0आर0-19ए पर तैयार कर इस कार्यालय की पत्र संख्या 1862/5-1 डी0जी0सी0 दिनांक 06.03.2025 के साथ संलग्न कर आपकी सेवा में सादर प्रेषित किया जा चुका है तथा जिला गंगा समिति फर्रुखाबाद के खाता संख्या 37940169861 में दिनांक 25.07.2023 से 25.12.2024 तक के आहरित व्याज की धनराशि को जोड़ते हुये कुल उपलब्ध धनराशि रू0 91,792.00 की धनराशि का सर्म्पण राज्य स्वच्छ गंगा मिशन, उ0प्र0 के खाता संख्या-535102010704742 यूनिवर्स बैंक ऑफ इंडिया, शाखा पी0एन0 रोड लखनऊ में आर0टी0जी0एस0 के माध्यम से करने हेतु प्रस्ताव तैयार कर जिलाधिकारी महोदय फर्रुखाबाद की सेवा में दिनांक 06.03.2025 को प्रेषित कर दिया गया है।

उपरोक्त के क्रम में आपके कार्यालय से दिनांक 06.03.2025 को दूरभाष पर हुई वार्ता एवं प्राप्त निर्देश के अनुपालन में इस वन प्रमाण में तैनात कु0 निहारिका पटेल, जिला परियोजना अधिकारी, जिला गंगा समिति फर्रुखाबाद के अवरुद्ध माह के वेतन का मुग्तान करने का कष्ट करें।


भवदीय,


प्रभागीय निदेशक/सदस्य सचिव
जिला गंगा समिति,
प्रानपद फर्रुखाबाद।

पत्रांक 1876 /अ, 5-1, उक्तदिनांकित-

प्रतिलिपि-

1. जिला परियोजना अधिकारी, जिला गंगा समिति, फर्रुखाबाद को सूचनार्थ एवं आवश्यक कार्यवाही हेतु प्रेषित।
2. संबंधित पत्रावली हेतु।


प्रभागीय निदेशक/सदस्य सचिव
जिला गंगा समिति,
प्रानपद फर्रुखाबाद।



धनराशि सर्पण/आर0टी0जी0एस0 पत्र

कार्यालय जिलाधिकारी फर्रुखाबाद।

पत्रांक 1910/5-1, दिनांक, फर्रुखाबाद, 10/03/2025

सेवा में,

परियोजना निदेशक
राज्य स्वच्छ गंगा मिशन/
सचिव, नमामि गंगे तथा
ग्रामीण जलापूर्ति विभाग, उ0प्र0प्रशासन

विषय- नमामि गंगे कार्यक्रम के अर्न्तगत संचालित गतिविधियों हेतु उपलब्ध कराये गये अग्रिम के
समायोजन के सम्बन्ध में।

संदर्भ- आपकी पत्र संख्या 193/655-F/एस0एम0सी0जी0-यूपी/02 दिनांक 06.02.2025

महोदय,

उपरोक्त विषयक क्रम में प्रभागीय निदेशक/सदस्य सचिव जिला गंगा समिति फर्रुखाबाद की
पत्र संख्या 1862/5-1 डी0जी0सी0 दिनांक 06.03.2025 के क्रम में जिला गंगा समिति फर्रुखाबाद के खाता
संख्या 37940169861 में दिनांक 25.07.2023 से 25.12.2024 तक कुल रू0 4,89,782.00 की धनराशि (बैंक
ब्याज को जोड़कर) उपलब्ध थी जिसमें से रू0 3,98,000.00 की धनराशि निर्धारित कार्यक्रमों के आयोजन पर
व्यय की गयी है तथा रू0 67,391.00 तथा आहरित ब्याज की धनराशि रू0 24,391.00, कुल रू0 91,792.00 की
धनराशि अवशेष है।

अतः उपरोक्तानुसार आहरित ब्याज की धनराशि को जोड़ते हुये कुल उपलब्ध धनराशि रू0
91,792.00 की धनराशि का सर्पण आपके संदर्भित पत्र में दिये गये निर्देशानुसार राज्य स्वच्छ गंगा मिशन,
उ0प्र0 के खाता संख्या-535102010704742 यूनियन बैंक ऑफ इंडिया, शाखा पी0एन0 रोड लखनऊ में
आर0टी0जी0एस0 के माध्यम से किया जा रहा है। कृपया उक्त धनराशि का सर्पण स्वीकार करने का कष्ट
करें।

प्रभागीय निदेशक/सदस्य सचिव
जिला गंगा समिति
जनपद फर्रुखाबाद।

जिलाधिकारी/अध्यक्ष
जिला गंगा समिति,
जनपद फर्रुखाबाद।

पत्रांक 1910/अ, 5-1, उक्तदिनांकित-

प्रतिलिपि-


- 1- मुख्य विकास अधिकारी/नोडल, जिला गंगा समिति फर्रुखाबाद को सूचनार्थ एवं आवश्यक कार्यवाही हेतु प्रेषित।
- 2- प्रभागीय निदेशक/सदस्य सचिव, जिला गंगा समिति, फर्रुखाबाद को उनके कार्यालय की पत्र संख्या 1862/5-1 डी0जी0सी0 दिनांक 06.03.2025 के क्रम में सूचनार्थ एवं आवश्यक कार्यवाही हेतु प्रेषित।
- 3- शाखा प्रबन्धक, भारतीय स्टेट बैंक ऑफ इण्डिया, शाखा फतेहगढ़, जनपद-फर्रुखाबाद को सूचनार्थ एवं इस निर्देश के साथ प्रेषित कि आप उपरोक्तानुसार जिला गंगा समिति फर्रुखाबाद के खाते में दिनांक 25.12.2024 को उपलब्ध अवशेष धनराशि रू0 91,782.00 को राज्य स्वच्छ गंगा मिशन, उ0प्र0 के खाता संख्या-535102010704742 यूनियन बैंक ऑफ इंडिया, शाखा पी0एन0 रोड लखनऊ में आर0टी0जी0एस0 के माध्यम से तत्काल हस्तान्तरित करना सुनिश्चित करें तथा कृत कार्यवाही से इस कार्यालय एवं प्रभागीय निदेशक/सदस्य सचिव जिला गंगा समिति फर्रुखाबाद को अवगत करायें।

" IFSC - UBIN 0553514 "

10/03/25
जिलाधिकारी/अध्यक्ष
जिला गंगा समिति,
जनपद फर्रुखाबाद।

Details of Rivers treated as drain

District	Rivers Treated as Drain	Remark (Lastly, the Hon'ble Tribunal has also taken note of the rivers, within the State that are recorded or treated as "drains" In this context, a communication has been issued by the NMCG to the Revenue Department. All Conserved departments are therefore requested to furnish the latest status of such rivers, including their classification in revenue records, present environmental status, and reasons for their categorization as drains.)
1	2	3
Farrukhabad	Baghar & Burhiganga	<p>1. As per Gazetteer of Farrukhabad 1911 "The Principle rivers and streams of the district are the Ganges, the Ramganga, the Kali Nadi, the Isan, the Burhiganga or old Ganges, the Baghar, the Pandu, and the Rind or Arind. Of these the four first are alone perennial, the rest being mere channels for the escape of the surplus drainage and ceasing to flow soon after the close of the monsoon."</p> <p>2. As per Gazetteer Baghar & Burhiganga are channels for the escape of the surplus drainage.</p> <p>3. Presently Baghar & Burhiganga treated as drain/channels in irrigation department records & these drain/channels are for the escape of the surplus drainage water and ceasing to flow soon after the close of the monsoon.</p>


 (दुष्य कुमारी)
 अधिष्ठात्री अभियन्ता
 सिविल इंजिनियर फर्रुखबाद

कार्यालय, प्रभागीय निदेशक सामाजिक वानिकी प्रभाग, बुलंदशहर (उ.प्र.) ।

पत्रांक सं.- 2878/29-1
सेवा में,

दिनांक - 21. 01. 2026

परियोजना निदेशक
राज्य स्वच्छ गंगा मिशन
उत्तर प्रदेश, लखनऊ

विषय- मा० राष्ट्रीय हरित अधिकरण, नई दिल्ली में विचाराधीन Original Application No. 200/2014 (I.A. No. 340/2022, M.A. No. 872/2018 M.A. No. 875/2014 M.A. No. 480/2018) M.C. Mehta Versus Union of India & Ors. में पारित आदेश दिनांक 27 नवम्बर 2025 के अनुपालन के सम्बन्ध में।

सन्दर्भ - राज्य स्वच्छ गंगा मिशन, उ.प्र. लखनऊ के पत्र स.-82/250/SMCG-UP/01, दिनांक -19.01.2026

महोदय,

उपरोक्त सन्दर्भित पत्र के क्रम में मा० राष्ट्रीय हरित अधिकरण, नई दिल्ली में विचाराधीन Original Application No. 200/2014 (I.A. No. 340/2022, M.A. No. 872/2018 M.A. No. 875/2014 M.A. No. 480/2018) M.C. Mehta Versus Union of India & Ors. में पारित आदेश दिनांक 27 नवम्बर 2025 के अनुपालनार्थ अधिवक्ता सुश्री अंजलि शर्मा द्वारा उपलब्ध प्रारूप पर सम्बन्धित विभागों से सूचनायें संकलित कर आपकी सेवा में सादर प्रेषित की जा रही है।

सल्लानक - उपरोक्तानुसार।


भवदीय,



(डा. हरेन्द्र सिंह)

प्रभागीय निदेशक सामाजिक वानिकी प्रभाग/

सदस्य सचिव, जिला गंगा समिति

 बुलंदशहर (उ.प्र.)


प्रतिलिप -

- 1- जिलाधिकारी/अध्यक्ष, जिला गंगा समिति, बुलंदशहर को सादर सूचनार्थ।
- 2- मुख्य विकास अधिकारी/नोडल अधिकारी, जिला गंगा समिति, बुलंदशहर को सादर सूचनार्थ।



प्रभागीय निदेशक सामाजिक वानिकी प्रभाग /

सदस्य सचिव, जिला गंगा समिति

 बुलंदशहर (उ.प्र.)

OFFICE OF THE EXECUTIVE ENGINEER, CONSTRUCTION DIVISION, U.P. JAL NIGAM (URBAN), BULANDSHAHR.

Sl. No	District	ULB	Total Drains & Tapping Status	STP Capacity (MLD)	STP Completion Timeline	Sewerage Network Status	Nodal Officer	Actions Taken	District Ganga Plan Status	Budget Detail	Utilization	Rivers Treated as Drains	Remarks				
1	2		3	4	5	6	7	8	9	10	11	12	13				
1		Bulandshahr	Maman Road	40.0	Completed & Operated by Nagar Palika Parishad Bulandshahr	246.55 Km	Executive Officer, Nagar Palika Parishad, Bulandshahr	Untapped	the proces will come after training	budget saction by NMCG	-	there is no rivers which treated as drain	वर्तमान में सीवर विस्तार एवं गृह संयोजन योजना के अन्तर्गत प्रस्तावित 24773 नग (कुल 52690 नग) सीवर गृह संयोजनों का कार्य प्रगति पर है एवं माह अगस्त, 2027 तक पूर्ण कर समस्त 52690 नग गृह सीवर संयोजन से आच्छादित कर दिया जायेगा, जिसके उपरान्त बुलन्दशहर नगर के शत-प्रतिशत घरेलू सीवेज उत्सर्जन ट्रीटमेंट हेतु जुड़ जायेंगे तथा समस्त नाले (घरेलू सीवेज से) सूख जायेंगे।				
2	D.M.Colony Drain																
3	Adil Nagar																
4	Chandbari Road																
5	Cheel Ghar																
6	Narsal Ghat																
7	Kasai Bara																
8	Faislabad Road																
9	Behine Shanidev Mandir																
10	Devipura																
11	Behind Chamunda Mandi																
12	Neem Drain																
14		Bulandshahr	Nehru Ganj Drain	1.76	Completed & Operated by U.P. Jal Nigam (Urban), Bulandshahr Under One City One Operator Programme	2.10 Km	Executive Engineer, U.P. Jal Nigam (Urban), Bulandshahr	Tapped				1.76 एम०एल०डी० एम०टी०पी० पूर्व से निर्मित है एवं संचालन में है।					
15	Chapati Drain																
16	Delhi Dwar Drain																
17	Madar Gate and Nehru Ganj Anshik Drain																
18	Pavitra Puri Drain		0.81										3.40 Km	Tapped			0.81 एम०एल०डी० एम०टी०पी० पूर्व से निर्मित है एवं संचालन में है।
19	Mori Gate Drain																
20	Chatta, Ganga Dwar Drain																
21	Kala Bazar Drain																
22		Anoopshahr	Zone A	1.5	Completed by UP jal nigam & operated by NPP Anoopshahr	30.37 km sewer Line , 1 no mps 4.0 mld , 1379 house connecting chamber	Nagarpalika Parishad Anoopshahr (Bulandshahr)	Tapped				1.50 एम०एल०डी० एम०टी०पी० पूर्व से निर्मित है एवं संचालन में है।					
23	Zone B		1										28.49 km sewer Line , 1 no mps 3.4 mld , 1408 house connecting chamber	Tapped			1.0 एम०एल०डी० एम०टी०पी० पूर्व से निर्मित है एवं संचालन में है।
24		Nagar Panchayat Narora	CISF Gate Drain	4.00	Completed by UP jal nigam & operated by Nagar Panchayat Narora	Total Network-25.57 Km , IPS1- 0.45 MLD And IPS2-1.69 MLD House Connection Chamber- 1462	Executive Officer, Nagar Panchayat Narora, Bulandshahr	Tapped	-	-	-	-	4.0 एम०एल०डी० एम०टी०पी० पूर्व से निर्मित है एवं संचालन में है।				
25	Tikona park Drain																
25	Nandlal Gate Drain																



46069

Mob No:- 7599201511
E-mail: ee_cd_bulandshar@yahoo.in

कार्यालय अधिशासी अभियन्ता, निर्माण खण्ड, उ0प्र0 जल निगम (नगरीय),
180, मानसरोवर कालोनी, बुलन्दशहर।

पत्रांक 609 / सामान्य-19 / 01 दिनांक 07.04.2026
सेवा में,

प्रभागीय निदेशक सामाजिक वानिकी प्रभाग/
सदस्य सचिव, जिला गंगा समिति
बुलन्दशहर।

विषय:- मा0 राष्ट्रीय हरित अधिकरण नई दिल्ली में विचाराधीन Original Application No. 200/2014 (I.A. No. 340/2022, M.A. No. 872/2018 M.A. No. 875/2014 M.A. No. 480/2018) M.C. Mehta Versus Union of India & Ors. में पारित आदेश दिनांक 27 नवम्बर 2025 के अनुपालन के सम्बन्ध में।

महोदय,

उपरोक्त विषयक आपके कार्यालय के पत्रांक 3977/29-1 दिनांक 31.03.2026 के क्रम में मा0 राष्ट्रीय हरित अधिकरण नई दिल्ली में विचाराधीन Original Application No. 200/2014 (I.A. No. 340/2022, M.A. No. 872/2018 M.A. No. 875/2014 M.A. No. 480/2018) M.C. Mehta Versus Union of India & Ors. के अन्तर्गत पारित आदेश दिनांक 27 नवम्बर 2025 के अनुपालन में वांछित सूचना निर्धारित प्रपत्र पर संलग्न कर सूचनार्थ प्रेषित है।

संलग्नक:-उपरोक्तानुसार।

भवदीय

(ए0 के0 खेवरिया)
अधिशासी अभियन्ता

पृ0सं0 एवं दिनांक उपरोक्तानुसार।

प्रतिलिपि:- निम्नलिखित को सूचनार्थ एवं आवश्यक कार्यवाही हेतु प्रेषित।

1. जिलाधिकारी/अध्यक्ष, जिला गंगा समिति, बुलन्दशहर।
2. मुख्य विकास अधिकारी/नोडल अधिकारी, जिला गंगा समिति, बुलन्दशहर।
3. अधिशासी अधिकारी, नगर पालिका परिषद, बुलन्दशहर को इस आशय के साथ प्रेषित कि नगर पालिका परिषद, बुलन्दशहर द्वारा संचालित 40 एम0एल0डी0 एस0टी0पी0 के Compliance की अद्यतन स्थिति से सीधे प्रभागीय वन अधिकारी को प्रेषित कर इस खण्ड को भी अवगत कराने का कष्ट करें।
4. सहायक अभियन्ता (खण्डान्तर्गत)।


अधिशासी अभियन्ता

46070

OFFICE OF THE EXECUTIVE ENGINEER, CONSTRUCTION DIVISION, U.P. JAL NIGAM (URBAN), BULANDSHAHR.

MC MEHTA vs. UOI

OA. No. 200/ 2014

STATE OF UTTAR PRADESH

District Name:- Bulandshahr

Sl. No.	Name of Drain	District/Town	If tapped or untapped	STP to which the drain is proposed to be connected after tapping*	Status of land allotted for STP*	Status of funds provided for the STP*	Timeline for making the STP functional*	Timeline for completing the household connectivity to the STP*
1	2	3	4	5	6	7	8	9
1	Adil Nagar	Bulandshahr	Untapped	-	40 एम0एल0डी0 एस0टी0पी0 निर्मित एवं संचालित है।	-	अमृत कार्यक्रम के अन्तर्गत निर्मित 40 एम0एल0डी0 एस0टी0पी0 का रखरखाव एवं संचालन वर्तमान में नगर पालिका परिषद, बुलन्दशहर द्वारा किया जा रहा है।	अमृत कार्यक्रम में 27917 (53 प्रतिशत) नग सीवर गृह संयोजन एस0टी0पी0 से जोड़े जा चुके हैं। शेष 24773 (43 प्रतिशत) नग सीवर गृह संयोजन जोड़ने हेतु अमृत 2.0 कार्यक्रम के अन्तर्गत वर्तमान में योजना का निर्माण कार्य प्रगति पर है, जिसे माह अगस्त 2027 तक पूर्ण कर दिया जायेगा, जिसके उपरान्त बुलन्दशहर नगर के शत-प्रतिशत आवास (52690 नग) घरेलू सीवेज उत्सर्जन ट्रीटमेन्ट हेतु आच्छादित हो जायेंगे तथा समस्त नाले (घरेलू सीवेज से) सूख जायेंगे, जिसके उपरान्त काली नदी घरेलू सीवेज उत्सर्जन से मुक्त हो जायेगी।
2	Behind Chamunda Mandi	Bulandshahr	Untapped					
3	Behine Shanidev Mandir	Bulandshahr	Untapped					
4	Chandbari Road	Bulandshahr	Untapped					
5	Cheel Ghat	Bulandshahr	Untapped					
6	Devipura	Bulandshahr	Untapped					
7	Faislabad Road	Bulandshahr	Untapped					
8	Gulaothi Drain	Bulandshahr	Untapped					
9	Kasai Bara	Bulandshahr	Untapped					
10	Maman Road	Bulandshahr	Untapped					
11	Narsal Ghat	Bulandshahr	Untapped					
12	Neem Drain	Bulandshahr	Untapped					



Executive Engineer

प्रेषक,

जिला पंचायत राज अधिकारी,
बुलन्दशहर।

सेवा में,

प्रभागीय निदेशक,
सामाजिक वानिकी प्रभाग,
बुलन्दशहर।

पत्रांक 116 / पं० / डी०सी०एस०वी०एम०(जी०) / 2026-27

दिनांक 07.04.2026

विषय:-

मा० राष्ट्रीय हरित अधिकरण, नई दिल्ली में विचारधीन **Original Application No. 200/2014 (I.A. No.340/2022, M.A. No. 872/2018 M.A. No.875/2014 M.A. No. 480/2018) M.C. Mehta Versus Union & Ors.** में पारित आदेश दिनांक 27 नवम्बर 2025 के अनुपालन के सम्बन्ध में।

उपर्युक्त विषयक आपके पत्र संख्या- 3977/29-1 दिनांक 31.03.2026 एवं मा० राष्ट्रीय हरित अधिकरण (NGT) द्वारा ओ०ए० संख्या- **200/2014 (I.A. No.340/2022, M.A. No. 872/2018 M.A. No.875/2014 M.A. No. 480/2018)** में पारित आदेश दिनांक 27.11.205 के क्रम में राष्ट्रीय स्वच्छ गंगा मिशन, भारत सरकार (NMCG) की अधिसूचना (Ganga Notification) के क्लॉज 56 के अन्तर्गत कार्यवाही सुनिश्चित करने हेतु नोडल अधिकारियों के नामांकन हेतु निर्देश दिये गये हैं।

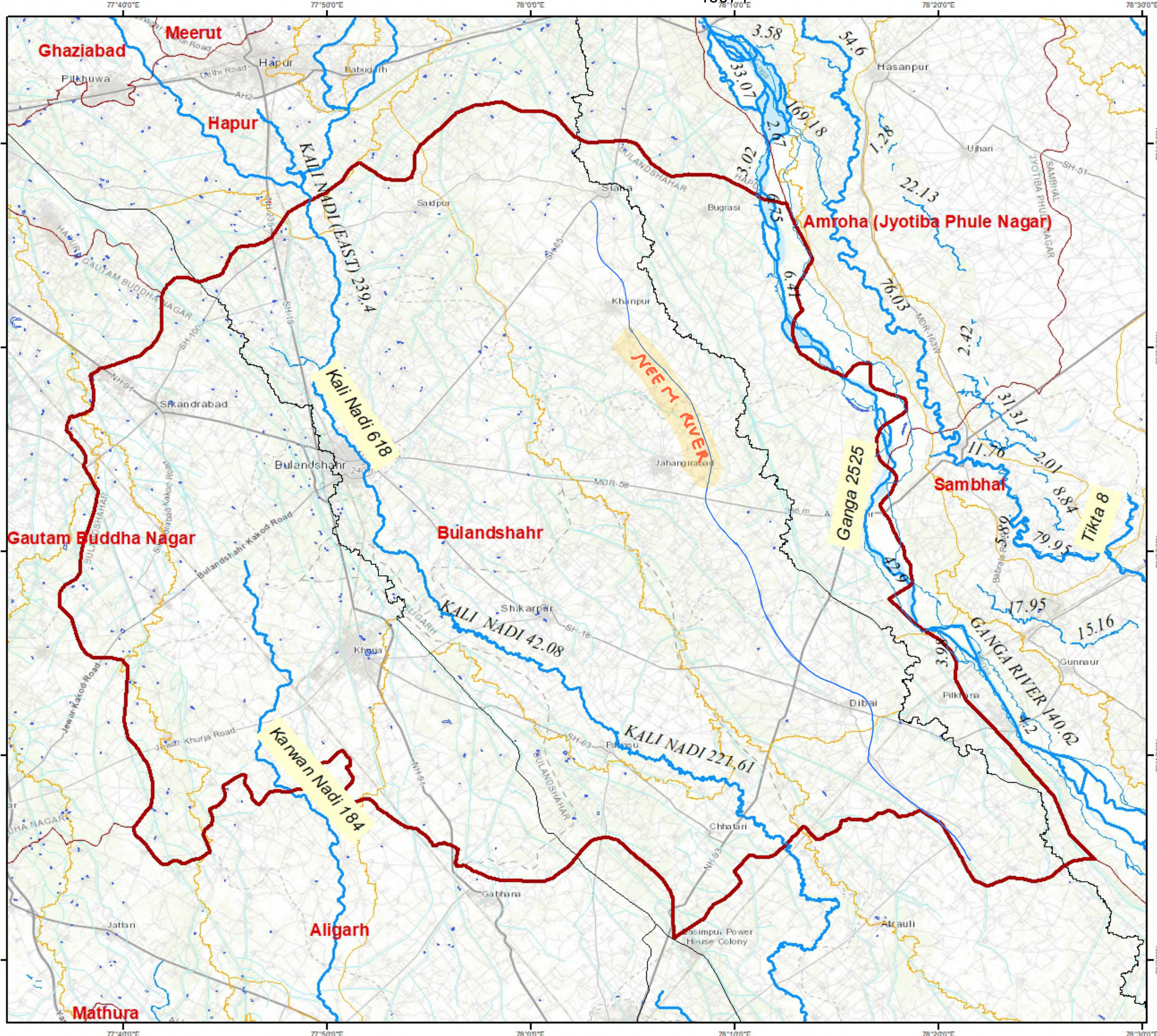
उक्त आदेश के अनुपालन तथा राष्ट्रीय स्वच्छ गंगा मिशन (NMCG) की अधिसूचना के क्लॉज 56 के अन्तर्गत जिला गंगा समिति के कार्यों को सुचारु रूप में संपादित करने हेतु अधोहस्तक्षरी एवं जनपद की नदियां क्रमशः गंगा नदी, काली नदी पूर्व तथा हिंडन नदी के किनारे अवस्थित ग्रामों के ग्राम प्रधानों/सरपंच को नोडल अधिकारी के रूप में नामित किया गया है, जिसका विवरण निम्नानुसार है -

क्र.स.	ब्लॉक का नाम	गंगा/सहायक नदी	ग्राम पंचायत का नाम	ग्राम प्रधान/नोडल अधिकारी का नाम
1	2	3	4	5
1	अनूपशहर	गंगा नदी	आहार बांगर	श्री अजय सिंह
2	अनूपशहर	गंगा नदी	अकबरपुर उर्फ बच्चीखेड़ा	श्रीमती अनीता
3	अनूपशहर	गंगा नदी	आज़मपुर उर्फ तोरई बांगर	श्री जयवीर सिंह
4	अनूपशहर	गंगा नदी	हसनपुर बांगर	श्री देवी सिंह
5	अनूपशहर	गंगा नदी	मोहम्मदपुर बांगर	श्री विजयपाल सिंह
6	अनूपशहर	गंगा नदी	रूढ़ बांगर	श्री मानक चन्द
7	अनूपशहर	गंगा नदी	शेरपुर बांगर	श्रीमती अफरोज
8	अनूपशहर	गंगा नदी	सिरौरा बांगर	श्रीमती रफीकन
9	डिबाई	गंगा नदी	अमरनाथ बाबु ऊँचागाँव	श्री धर्म सिंह
10	डिबाई	गंगा नदी	बदरपुर	श्री नरेश सिंह
11	डिबाई	गंगा नदी	भोपतपुर	श्रीमती चन्द्रकला
12	डिबाई	गंगा नदी	बिलोना छाप बांगर	श्री हंसराज सिंह
13	डिबाई	गंगा नदी	ढक नगला	श्रीमती प्रेमवती
14	डिबाई	गंगा नदी	गोकुलपुर खादर	श्रीमती अनीता
15	डिबाई	गंगा नदी	कर्णवास बांगर	श्रीमती द्रोपदी देवी








16	डिबाई	गंगा नदी	मोहम्मदाबाद (फ़ भेरिया हरिद्वारपुर बांगर	श्रीमती अनीता देवी
17	डिबाई	गंगा नदी	नौदई बांगर	श्रीमती सीमा
18	डिबाई	गंगा नदी	नयाबास बांगर	श्री रूपेंद्र
19	डिबाई	गंगा नदी	निवाड़ी खादर	श्री प्रेमपाल सिंह
20	डिबाई	गंगा नदी	निवाड़ी बांगर	श्रीमती चारु शर्मा
21	डिबाई	गंगा नदी	राजघाट बांगर	श्री ओमवीर
22	डिबाई	गंगा नदी	रामघाट बांगर	श्रीमती रीनू
23	डिबाई	गंगा नदी	रतुआ नगला/महाराजपुर	श्री रविन्द्र कुमार
24	डिबाई	गंगा नदी	तलवार	श्री वीरपाल सिंह
25	डिबाई	गंगा नदी	उदयगढ़ी बांगर	श्रीमती अनीता
26	स्याना	गंगा नदी	रवानी कटीरी बांगर	श्री मुकेश कुमार
27	ऊँचागाँव	गंगा नदी	औरंगाबाद ताहरपुर बांगर	श्री भोलू सिंह
28	ऊँचागाँव	गंगा नदी	बासी बांगर	श्रीमती इमराना
29	ऊँचागाँव	गंगा नदी	चांसी	श्री धर्मेन्द्र कुमार
30	ऊँचागाँव	गंगा नदी	फरीदा बांगर	श्रीमती सुरेखा रानी
31	ऊँचागाँव	गंगा नदी	मवई	श्री चरण सिंह
32	ऊँचागाँव	गंगा नदी	रसूलपुर	श्रीमती रूबी
33	बी0बी0 नगर	काली नदी	सधानपुर	श्री रामपाल
34	बी0बी0 नगर	काली नदी	असावर	श्रीमती सरिता
35	गुलावठी	काली नदी	अकबरपुर झोझा(फैजाबाद)	श्रीमती सन्नो
36	गुलावठी	काली नदी	उतसरा	श्री राजेंद्र
37	गुलावठी	काली नदी	महावतपुर गढ़ी	श्रीमती विमलेश
38	गुलावठी	काली नदी	ऐचाना	श्री सुरेन्द्र कुमार
39	गुलावठी	काली नदी	समकौला	श्री राकेश
40	गुलावठी	काली नदी	सैठा	श्रीमती गुलबहार
41	गुलावठी	काली नदी	एतमाद सराय	श्री अकील
42	गुलावठी	काली नदी	गिनौरा शेख	श्रीमती समरीन
43	गुलावठी	काली नदी	जैनपुर	श्रीमती सोनम भारती
44	अगौता	काली नदी	ढकौली	श्रीमती शहाना
45	अगौता	काली नदी	काज़ीपुरा (बदनौरा)	श्रीमती सपना
46	अगौता	काली नदी	मालागढ़	श्री जगजीवन
47	अगौता	काली नदी	नगला शेख	श्रीमती कमलेश देवी
48	अगौता	काली नदी	बागवाला	श्री मासूमअली
49	अगौता	काली नदी	अहमदपुर टांडा (रहीमपुर बेहगवा)	श्री मोहम्मद यामीन
50	अगौता	काली नदी	मीरपुर (रायपुर कतौरी)	श्रीमती गोता
51	अगौता	काली नदी	खंगावाली	श्री सुनील
52	अगौता	काली नदी	अजीतपुर	श्रीमती रीना देवी
53	बुलंदशहर	काली नदी	दौलतगढ़	श्री मोहम्मद ईशाक

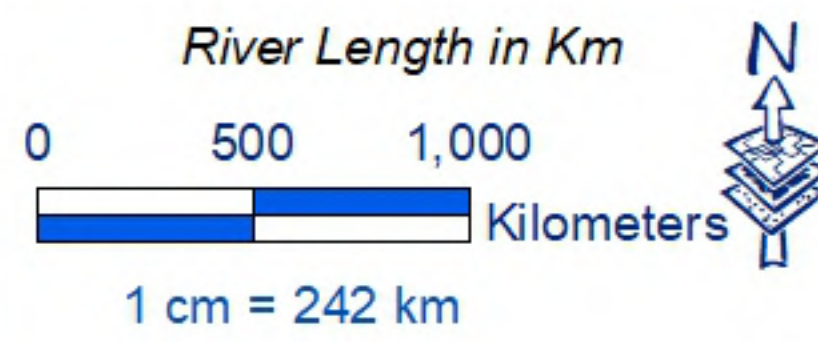
54	बुलंदशहर	काली नदी	रमपुरा	श्री योगेश कुमार
55	बुलंदशहर	काली नदी	महुआ खेड़ा	श्रीमती रहीला परवीन
56	बुलंदशहर	काली नदी	ताजपुर	श्री सूरजभान
57	बुलंदशहर	काली नदी	कुडवल बनारस	श्रीमती इन्दु
58	बुलंदशहर	काली नदी	अच्छेजा घाट	श्रीमती वसीमा
59	बुलंदशहर	काली नदी	चावली	श्री श्योदान
60	बुलंदशहर	काली नदी	एमनपुर	श्री ब्रजेश कुमार
61	बुलंदशहर	काली नदी	क्रियावली	श्री रमेश
62	शिकारपुर	काली नदी	हुथला	श्री हरेन्द्र सिंह
63	शिकारपुर	काली नदी	पारोली	श्री संजय शर्मा
64	शिकारपुर	काली नदी	मोरोनी	श्री सत्यप्रकाश
65	शिकारपुर	काली नदी	पूठरी खुर्द	श्रीमति रेनु देवी
66	शिकारपुर	काली नदी	आचरु कलां	श्री सुंदरपाल सिंह
67	शिकारपुर	काली नदी	घुघरावली बनवारीपुर	श्री राजकुमार
68	शिकारपुर	काली नदी	याकूबपुर	श्री यतेन्द्र
69	पहासू	काली नदी	रामपुर मानपुर	श्री कमरुद्दीन
70	पहासू	काली नदी	करियावली (काधे)	श्री बबलू कुमार
71	पहासू	काली नदी	पहासू देहात (अल्लीपुर मुबारिकपुर)	श्रीमती दीपिका
72	पहासू	काली नदी	अजीजाबाद (पीतमपुर)	श्रीमती पूजा
73	पहासू	काली नदी	चौंटेरा	श्रीमती मीना कुमारी
74	पहासू	काली नदी	बदरखां सीरवास	श्रीमती साधना
75	पहासू	काली नदी	पंडरावल	श्री विनोद कुमार
76	पहासू	काली नदी	अनौंगा	श्री धीरपाल
77	पहासू	काली नदी	सुरजावली	श्री आनंद कुमार
78	पहासू	काली नदी	धौरऊं सिद्धपुर (सिद्धपुर)	श्रीमती नीरज
79	अरनिया	काली नदी	बाढ़ा	श्री अनिल कुमार
80	अरनिया	काली नदी	हमीरपुर (वाहनपुर)	श्री लवित राघव
81	अरनिया	काली नदी	बादशाहपुर पंचगाई	श्रीमती अजयवती देवी
82	खुर्जा	काली नदी	कलेना	श्री संदीप कुमार

जिला पंचायत प्रमुख अधिकारी,
बुलन्दशहर।



Bulandshahr

-  Bulandshahr
-  District
-  Sub-basin
-  River
-  Waterbody
-  Canal
-  Ganga Basin
-  Watershed



Atmanirbhar Bharat Abhiyaan

कार्यालय प्रभागीय निदेशक, सामाजिक वानिकी प्रभाग, बदायूँ।
पत्रांक 1957 / जि0गं0स0-26 बदायूँ, दिनांक 21 / 01 / 2026

सेवा में,
परियोजना निदेशक,
राज्य स्वच्छ गंगा मिशन उ0प्र0
लखनऊ।

विषय : मा० राष्ट्रीय हरित अधिकरण, नई दिल्ली में विचाराधीन Original Application No. 200/2014 (I.A. No. 340/2022, M.A. No. 872/2018 M.A. No. 875/2014 M.A. No. 480/2018) M.C. Mehta Versus Union of India & Ors. में पारित आदेश दिनांक 27 नवम्बर 2025 के अनुपालन के सम्बन्ध में।

सन्दर्भ : आपका कार्यालय पत्रांक 82/250/एस.एम.सी.जी.-यूपी/01, दिनांक 19-01-2026

महोदय,

उपरोक्त सन्दर्भित पत्र के क्रम में मा० राष्ट्रीय हरित अधिकरण, नई दिल्ली में विचाराधीन Original Application No. 200/2014 (I.A. No. 340/2022, M.A. No. 872/2018 M.A. No. 875/2014 M.A. No. 480/2018) M.C. Mehta Versus Union of India & Ors. में पारित आदेश दिनांक 27 नवम्बर 2025 के अनुपालनार्थ अधिवक्ता सुश्री अंजलि शर्मा द्वारा उपलब्ध प्रारूप पर सम्बन्धित विभागों से सूचनायें संकलित कर आपकी सेवा में सादर प्रेषित की जा रही है।

संलग्नक-उपरोक्तानुसार।

Ndh
21/01/26
(निधि चौहान)
प्रभागीय निदेशक/सदस्य सचिव,
जिला गंगा समिति बदायूँ।

पत्रांक _____ / उक्त दिनांकित ।

प्रतिलिपि निम्न को सादर सूचनार्थ एवं आवश्यक कार्यवाही हेतु प्रेषित :-

1. जिलाधिकारी/अध्यक्ष जिला गंगा समिति बदायूँ।
2. मुख्य विकास अधिकारी/नोडल जिला गंगा समिति बदायूँ।
3. अधिवक्ता सुश्री अंजलि शर्मा को उनके द्वारा प्रेषित किये गये मेल के सन्दर्भ में।

(निधि चौहान)
प्रभागीय निदेशक/सदस्य सचिव,
जिला गंगा समिति बदायूँ।

46076



जल शक्ति मंत्रालय
MINISTRY OF
JAL SHAKTI



Submitted in compliance of

HON'BLE NATIONAL GREEN TRIBUNAL

Order Dated-27.11.2025 in O.A.NO.200/2014

(IA NO 340/2022,MA NO 480/2018,MA NO 872/2018,MA NO 875/2014)

Submitted by :

DISTRICT GANGA COMMITTEE

Budaun – Uttar Pradesh

District-wise Information Table Regarding NGT Order 27-11-2025 District Budaun

S.N	Name of District/ Town	Total Drains and Tapping Status	STP CAPACITY (MLD)	STP Completion Timeline	Sewerage Network Status	Nodal Officer	Action Taken	District Ganga Plan Status	Budget Details (Yearly Allocation)	Utilization	Rivers Treated as Drain	Remarks
1	2	3	4	5	6	7	8	9	10	11	12	13
1	Nagar Palika Parishad Budaun	Van Vibhag to sot Nadi via railway line (Untapped)	15 MLD (under construction) (Annexure-1)	Oct. 2026	There is No Proposal in Current Scheme	Based on Clause 56 of the District Ganga Committee Act 2016, the District Ganga Committee has appointed the Village Head as the nodal officer for Ganga Gram and the Chairman as the nodal officer for Ganga towns. In Budaun district, there are 41 Gram Panchayats across 67 revenue villages, and the respective Village Heads have been appointed as nodal officers of them. Budaun district also has one Ganga town, Kachhla, for which the Chairman of Kachhla has been appointed as the nodal officer. Additionally, the municipalities of Budaun, Bisauli, Bilsa, and Ushait, which are situated on the banks of the Sot River (a tributary of the Ganga), respective Chairmen have been appointed as nodal officers. (Annexure-2)	As per Clause 56 - with the co-ordination of Nodal officer & District Panchayat Raj Department take various actions have been taken For The Ganga Rejuvenation. Solid & Liquid waste management : Construction & operation of Vermi Compost Pits, U Shape Drains, Hand Pumps, Soak Pits, Silt Catcher on Drains, Community based Public Dustbins, Public Toilets or Individual Toilet, NADEP, Compost Pits, Hand Pump Platforms, Waste Vehicle for collection, RRC Centers etc.	The District Magistrate/Chairman of the District Ganga Committee, Budaun, has constituted a committee for the preparation of the District Ganga Plan. The committee formed at the district level will receive training from the NMCG (National Mission for Clean Ganga) which is currently being planned. Following this training, the process of preparing the District Ganga Plan will begin.	12.5 Cr (For STP)	10.00 Cr. (For STP)	Budaun district has a total of six rivers: Ganga, Ramganga, Sot, Aril, Bhainsor, and Mahawa. All the rivers within the district are considered as rivers and none of these are classified as streams or drains. (Annexure-3)	Work has been stopped as per Hon'ble N.G.T. Direction
									2016-17 0.00	0		
									2017-18 0.00	0		
									2018-19 1070000	200000		
									2019-20 500000	339225		
									2020-21 502818	0		
									2021-22 2417500	1215800		
									2022-23 550000	49900		
									2023-24 650000	649000		
3	Nagar Palika Parishad Budaun	Nai sarai to sot nadi via Lalpul (Tapping Proposed)							Not Available			
4	Nagar Palika Parishad Budaun	Ali shahheed masjid to sot nadi via choti ziyarat (Tapping Proposed)										
5	Nagar Palika Parishad Budaun	Alband Baratghar to sot nadi via choti ziyarat and mughal garden (Tapping Proposed)										
6	Nagar Palika Parishad Budaun	Lalpul to sot nadi via shamshan Bhumi (Untapped)										
7	Nagar Palika Parishad Bisauli,	Chandausi Road (Untapped)										
8	Nagar Palika Parishad Bilsa	Khairi Road (Untapped)										
9	Nagar Palika Parishad Bilsa	Bisauli kasganj road (Untapped)										
10	Nagar Panchayat Ushait,	Shupal Home to Talab (Untapped)										

Note: Budgetary allocations released by the State Mission for Clean Ganga, Uttar Pradesh to the District Ganga Committee, Budaun for the IEC Activities.

46078

Disclaimers:- The final report is compiled by District Ganga Committee, Budaun. All the necessary information provided by the concerned Department



(Anuj Pratap Singh)

District Project Officer

Forest Division / District Ganga

Committee, Badaun

Nidhi
21/01/26
(Nidhi Chouhan)

I.F.S.

Divisional Forest Officer/

Member Secretary,

Forest Division / District Ganga

Committee, Badaun

(Annexure-01)



दूरभाष संख्या -9473942571

ई-मेल-upjnspn@gmail.com

कार्यालय अधिशासी अभियन्ता, निर्माण खण्ड, उ०प्र० जल निगम,

मो० मधईदोला, सीवर पम्पिंग स्टेशन, जनपद-शाहजहाँपुर।

पत्रांक : २२

/ लोड लेन सांगठ / ०।

दिनांक : ०८-०१-२६

सेवा में,

प्रभागीय निदेशक,
सामाजिक वानिकी प्रभाग,
बदायूँ।

विषय माननीय हरित अधिकरण, नई दिल्ली में विचाराधीन आवेदन सं० २००/२०१४ एम०सी० मेहता बनाम
यूनियन ऑफ इण्डिया में पारित अन्तिम आदेश के सम्बन्ध में आख्या।

महोदय,

उपरोक्त विषयक आपके पत्रांक १५६०/जिला गंगा सं०, बदायूँ दिनांक २३.१२.२०२३ में चाही गई मा०
राष्ट्रीय हरित अधिकरण नई दिल्ली में विचाराधीन आवेदन सं० २००/२०१४ एम०सी० मेहता बनाम युनियन ऑफ
इण्डिया में पारित अन्तिम आदेश के सम्बन्ध में आख्या निम्नानुसार है :-

STATUS OF TAPPED/UNTAPPED/PARTIALLY TAPPED DRAINS

District : Badaun

Sl. No.	District	Name of Drain & Tapping status	STP Capacity (MLD)	STP completion line line	Sewer Network Status	Nodal Officer	Action Taken	Budget Details	Utilization	River Treated as Drain	Remark
1	Badaun	Van Vibhag to sot Nadi via railway line (Untapped)	15 MLD (Under construction)	Oct 2026	There is No Proposal in Current Scheme	Mr. Mohd Ayaz EE UPJN(U) SPN		12.5 Cr.	10.00 Cr.		Work has been stopped as per Honorable N.G.T Direction
2	Badaun	Singla School to sot nadi via nekpur main road (Untapped)									
3	Badaun	Nar sarai to sot nadi via lalpul (Tapping Proposed)									
4	Badaun	Ali shaheed masjid to sot nadi via choti ziyarat (Tapping Proposed)									
5	Badaun	Alhamd Baraighat to sot nadi via choti ziyarat and mughal garden (Tapping Proposed)									
6	Badaun	Lalpul to sot nadi via shamsanblumi (Untapped)									
7	Badaun	Chandaosi Road (Untapped)	Not Available								
8	Badaun	Khami Road (Untapped)									
9	Badaun	Bisauli kasgny road (Untapped)									
10	Badaun	Shupal Home to Talab (Untapped)									

भवदीय,

अधिशासी अभियन्ता

कार्यालय जिलाधिकारी बदायूँ।

संख्या 88

/21-बी0/2026

दिनांक जनवरी 22 2026

विषय:-

मा0 राष्ट्रीय हरित अधिकरण नई दिल्ली में विचाराधीन आवेदन संख्या 200/2014 (IA No.340/2022,M.A.No872/2018 MANo. 480/2018) M.C. Mehta Versus Of Union of India & others में पारित मा0अधिकरण आदेश दिनांक 27-11-2025 में पारित आदेश के अनुपालन में सूचना उपलब्ध कराये जाने विषयक।

प्रभागीय निदेशक,
सामजिक वानिकी प्रभाग,
बदायूँ।

महोदय,

कृपया उपर्युक्त विषयक अपने कार्यालय पत्र संख्या 1560/जि0गं0स0,बदायूँ दिनांक 23-12-2025 का सन्दर्भ ग्रहण करने का कष्ट करें, जिसके अन्तर्गत माननीय राष्ट्रीय हरित अधिकरण नई दिल्ली द्वारा पारित आदेश दिनांक 27-11-2025 का अनुपालन करते हुए वांछित सूचना उपलब्ध कराये जाने के निर्देश दिये गये है।

उक्तवत् निर्देशों के क्रम में जनपद बदायूँ की नगर पालिका परिषद बदायूँ, बिसौली, बिल्सी एवं नगर पंचायत उसहैत, कछला के अध्यक्षों के नाम मो0 नम्बर की सूचना संलग्न कर अग्रेत्तर कार्यवाही हेतु प्रेषित की जा रही है।
संलग्नक: उक्तवत्।

अपर जिलाधिकारी(प्रशासन) /
प्रभारी अधिकारी स्थानीय निकाय,
बदायूँ। 22.1.26

प्रतिलिपि जिलाधिकारी महोदय की सेवा में सादर अवलोकनार्थ।

अपर जिलाधिकारी(प्रशासन) /
प्रभारी अधिकारी स्थानीय निकाय,
बदायूँ।

नगर निकायों नोडल अधिकारियों की सूचना जनपद- बदायूँ।


क्र० सं०	निकाय का नाम	नोडल अधिकारी का नाम	मो० नं०
1	नगर पालिका परिषद बदायूँ।	श्रीमती फातिमा रजा	9520741786
2	नगर पालिका परिषद बिल्सी	श्रीमती ज्ञान देवी	9758653986
3	नगर पालिका परिषद बिसौली	श्री अवरार अहमद	9412538721
4	नगर पंचायत उसहैत	श्री नबाव हसन	6398958342
5	नगर पंचायत कछला	श्री जगदीश सिंह	9557088524

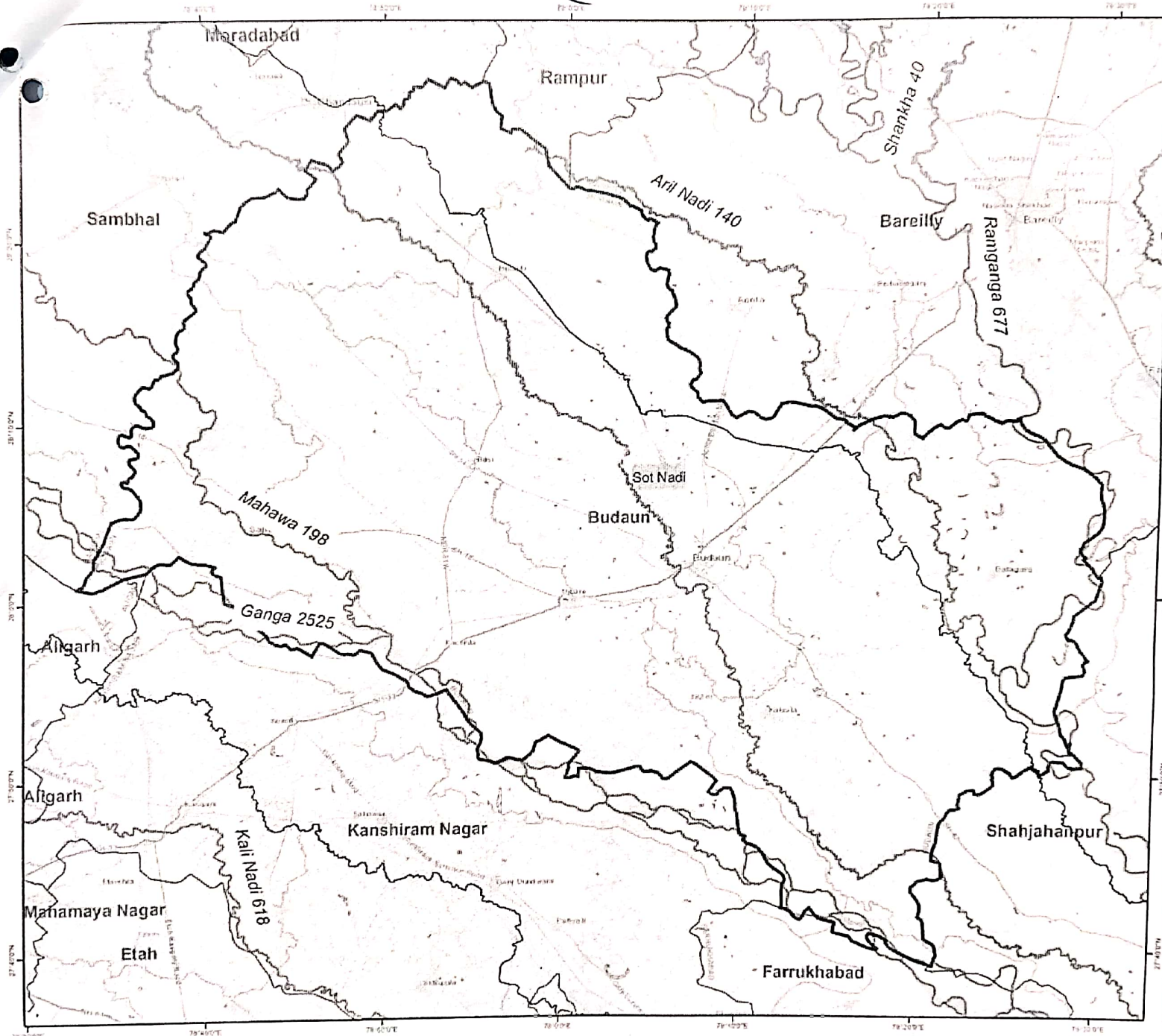
अपर जिलाधिकारी(प्रशासन) /
 प्रभारी अधिकारी स्थानीय निकाय
 बदायूँ।

(Annexure -03
कार्यालय अधिशासी अभियन्ता
बाढ़ खण्ड, बदायूँ।

जनपद बदायूँ में प्रवाहित नदियों का विवरण।

क्र० सं०	नाम	लम्बाई	अव्युक्ति
1	गंगा नदी	110.300 किमी०	यह नदी नाले के रूप में प्रयुक्त नहीं हो रही है।
2	रामगंगा नदी	60.000 किमी०	यह नदी नाले के रूप में प्रयुक्त नहीं हो रही है।
3	महावा नदी	48.000 किमी०	यह नदी नाले के रूप में प्रयुक्त नहीं हो रही है।
4	भैंसोर नदी	121.000 किमी०	यह नदी नाले के रूप में प्रयुक्त नहीं हो रही है।
5	सोत नदी	177.500 किमी०	यह नदी नाले के रूप में प्रयुक्त नहीं हो रही है।
6	अरिल नदी	37.000 किमी०	यह नदी नाले के रूप में प्रयुक्त नहीं हो रही है।

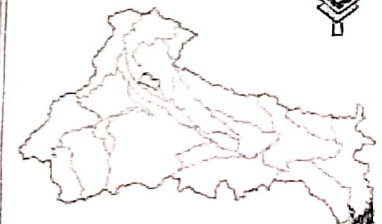

अधिशासी अभियन्ता
बाढ़ खण्ड, बदायूँ




Budaun

- Budaun
- District
- Sub-basin
- River
- Waterbody
- Canal
- Ganga Basin
- Watershed

Ganga Basin



River Length in Km



1 cm = 242 km

GANGA

कार्यालय प्रभागीय निदेशक, सामाजिक वानिकी प्रभाग, अलीगढ़।

पत्रांक 2546 /29-5, अलीगढ़: दिनांक: जनवरी, 23, 2026

सेवा में,

परियोजना निदेशक,
राज्य स्वच्छ गंगा मिशन,
उत्तर प्रदेश, लखनऊ।

विषय:-

मा० राष्ट्रीय हरित अधिकरण, नई दिल्ली में विचाराधीन Original Application No. 200/2014 (I.A. No. 340/2022, M.A. No. 872/2018 M.A. No. 875/2014 M.A. No. 480/2018) M.C. Mehta Versus Union of India & Ors. में पारित आदेश दिनांक 27 नवम्बर, 2025 के अनुपालन के सम्बन्ध में।

सन्दर्भ:-
महोदय,

आपका पत्रांक-82 / 250 / एस.एम.सी.जी.-यू.पी./01 दिनांक 19.01.2026

उपरोक्त विषयक के क्रम में अवगत कराना है कि मा० राष्ट्रीय हरित अधिकरण, नई दिल्ली में विचाराधीन Original Application No. 200/2014 (I.A. No. 340/2022, M.A. No. 872/2018 M.A. No. 875/2014 M.A. No. 480/2018) M.C. Mehta Versus Union of India & Ors. में पारित आदेश दिनांक 27 नवम्बर, 2025 के अनुपालनार्थ अधिवक्ता सुश्री अंजली शर्मा द्वारा उपलब्ध प्रारूप पर सूचना आवश्यक कार्यवाही हेतु प्रेषित है।

संलग्नक-उपरोक्तानुसार।

भवदीय,

Nasir
(नवीन प्रकाश शाक्य)

प्रभागीय निदेशक/सदस्य सचिव
जिला गंगा सुरक्षा समिति, अलीगढ़।

पत्रांक 2546 /समदिनांकित।

प्रतिलिपि:-निम्नलिखित को उपरोक्तानुसार सूचनार्थ एवं आवश्यक कार्यवाही हेतु प्रेषित-

- 1-जिलाधिकारी/अध्यक्ष, जिला गंगा सुरक्षा समिति, अलीगढ़।
- 2-मुख्य विकास अधिकारी/नोडल अधिकारी, जिला गंगा सुरक्षा समिति, अलीगढ़।

Nasir
प्रभागीय निदेशक/सदस्य सचिव,
जिला गंगा सुरक्षा समिति, अलीगढ़।

46085

M.C. MEHTA vs UOI
OA. NO. 200 OF 2014
STATE OF UTTAR PRADESH

DISTRICT NAME-ALIGARH

District	Total Drains	STP Capacity (MLD)	Sewerage Network Status	Actions Taken	District Ganga Plan Status	Budget Details	Utilization	River Treated as Drain	Remarks
Aligarh	Aligarh Drain	60.81	107.11 km	Untapped	Action will be taken after the DGC's meeting	Available at NMCG for proposed 65 MLD STP. is already constructed and under O&M, its fund is available at AMRUT Directorate	-	there is no river which treated as drain	Total 231949 Nos. Households are existing in Aligarh City out of which 21468 Nos. Households connected to the 45 MLD STP under AMRUT 1.0 programm till now. Rest connectivity of households is proposed phase wise. Total connectivity of households will be in seven phases. The trench is sanctioned for phase-1 under AMRUT 2.0 programm and its DPR preparation work is under progress after approval of phase-1 connectivity of households is likely to take about three years till end of year 2026 and after approval of rest 06 phases connectivity of households is likely to take about 05 to 06 years till end of year 2031.
	Mathura Drain-I & II	36.58		Untapped			-		
	Jafari/Chherat Drain	39.50		Untapped			-		

कार्यालय जिलाधिकारी, अलीगढ़।

पत्रांक 2537 / 29-5 अलीगढ़: दिनांक, जनवरी, 21, 2026

सेवा में,

1. अपर जिलाधिकारी, (वि०रा०), अलीगढ़।
2. अपर जिलाधिकारी, न्यायिक, अलीगढ़।
3. जिला पंचायत राज अधिकारी, अलीगढ़।

विषय:-

मा० राष्ट्रीय हरित अधिकरण (NGT) में योजित ओ०ए० संख्या-200/2014 में पारित आदेश दिनांक 27.11.2025 के अनुपालन में नोडल अधिकारियों के दायित्व के संबंध में।

महोदय,

अवगत कराना है कि मा० राष्ट्रीय हरित अधिकरण (NGT) में योजित ओ०ए० संख्या-200/2014 (एम०सी० मेहता बनाम यूनियन ऑफ इण्डिया एवं अन्य) में दिनांक 27.11.2025 को पारित आदेश के क्रम में, राष्ट्रीय स्वच्छ गंगा मिशन (NMCG) की अधिसूचना के क्लॉज 56 एवं 57 के अर्न्तगत जिला गंगा समिति के कार्यों को सुचारु रूप से संपादित करने हेतु आपको "नोडल अधिकारी" नामित किया गया है।

नामांकन का विवरण एवं आवांठित कार्यक्षेत्र निम्नवत है।

क्र० सं०	लक्षित क्षेत्र/निकाय	नामित नोडल अधिकारी
1.	ग्राम सभा (गंगा ग्राम)	जिला पंचायत राज अधिकारी (DPRO), अलीगढ़ (सह समस्त संबंधित ग्राम प्रधान)
2.	नगर पालिका/नगर पंचायत	अपर जिलाधिकारी (न्यायिक), नगर निकाय, अलीगढ़ सह संबंधित, अध्यक्ष नगर पालिका/नगर पंचायत, अलीगढ़
3.	योजना समिति एवं स्थानीय प्राधिकरण	अपर जिलाधिकारी (वि०रा०), अलीगढ़

प्रमुख निर्देश:

- अनुपालन रिपोर्ट :-क्लॉज 56 एवं 57 के अर्न्तगत निर्धारित मानकों अनुसार अपने-अपने कार्यक्षेत्र में गंगा प्रदूषण नियंत्रण एवं संरक्षण हेतु की गयी कार्यवाही की रिपोर्ट इस कार्यालय को उपलब्ध कराना सुनिश्चित करें।
- समन्वय:-संबंधित नोडल अधिकारी यह सुनिश्चित करेंगे कि गंगा नदी की अविरलता एवं निर्मलता के मार्ग में आने वाली बाधाओं का त्वारित निस्तारण किया जाए।
- व्यक्तिगत उत्तरदायित्व :-चूंकि यह प्रकरण मा० एन०जी०टी० की निरंतर निगरानी (Continuous Monitoring) में है, अतः इसमें किसी भी प्रकार की शिथिलता के लिए संबंधित नोडल अधिकारी व्यक्तिगत रूप से उत्तरदायी होंगे।

अतः आपको निर्देशित किया जाता है कि मा० अधिकरण के उक्त आदेशों का अक्षरशः अनुपालन सुनिश्चित करें।

Digitally signed by

SANJEEV RANJAN

Date: 21-01-2026

10:14:41

पत्रांक 2537 / डी०पी०ओ० दिनांकित।

प्रतिलिपि- निम्नलिखित को निर्देशों के अनुपालनार्थ प्रेषित।

1. परियोजना निदेशक, राज्य स्वच्छ गंगा मिशन लखनऊ (उ०प्र०)।
2. प्रभागीय निदेशक/सदस्य सचिव, जिला गंगा सुरक्षा समिति, अलीगढ़।
3. जिला परियोजना अधिकारी, नमामि गंगे, जिला गंगा समिति, अलीगढ़।

जिलाधिकारी,
अलीगढ़।

कार्यालय जिला पंचायत राज अधिकारी, अलीगढ़।

पत्र संख्या 1863/07-पं0/एस0बी0एम0जी/2025-26 दिनांक 22/01/2028
सहायक विकास अधिकारी (पं0).

द्वारा खण्ड विकास अधिकारी बिजौली

जनपद-अलीगढ़।

विषय :- मा0 राष्ट्रीय हरित अधिकरण (NGR) में योजित ओ0ए0 संख्या-200/2014 में पारित आदेश दिनांक 27.11.2025 के अनुपालन में नोडल अधिकारियों के दायित्व के सम्बन्ध में।

उपर्युक्त विषयक जिलाधिकारी महोदय के कार्यालय पत्रांक 2537/28-5 दिनांक 21 जनवरी, 2026 के द्वारा मा0 राष्ट्रीय हरित अधिकरण(छडज) में योजित ओ0ए0 संख्या-200/2014 (एम0सी0 मेहता बनाम यूनियन ऑफ इण्डिया एवं अन्य) में दिनांक 27.11.2025 को पारित आदेश के क्रम में राष्ट्रीय स्वच्छ गंगा मिशन(छडब्ल) की अधिसूचना के क्लॉज 56 एवं 57 के अन्तर्गत जिला गंगा समिति के कार्यों को सुचारु रूप से संपादित करने हेतु जिला पंचायत राज अधिकारी अलीगढ़ (सह समस्त संबंधित ग्राम प्रधान) को नामित किया गया है। नामांकन का विवरण एवं आवंटित कार्यक्षेत्र निम्नवत् हैं:-

कं0सं0	ग्राम का नाम	राजस्व ग्राम का नाम	नामिति नोडल अधिकारी
1	आलीपुर सीसई	आलीपुर सीसई	ग्राम प्रधान
2	दीनापुर	दीनापुर	
3	दीनापुर	खेडिया सुजात पर	
4	टोडरपुर	टोडरपुर	
5	हमीदपुर	हमीदपुर	
6	हमीदपुर	गंगावास	
7	हमीदपुर	रुस्तमनगर	
8	साँकरा	साँकरा	
9	गोपालपुर	गोपालपुर	
10	गोपालपुर	सीकरी	
11	गोपालपुर	गहतोली गंग	
12	नगला अलिया	नगला अलिया	
13	हारनपुर कलां	हारनपुर कलां	

प्रमुख निर्देश: -

- अनुपालन रिपोर्ट:- क्लॉज 56 एवं 57 के अन्तर्गत निर्धारित मानकों अनुसार अपने-अपने कार्यक्षेत्र में गंगा प्रदूषण नियंत्रण एवं संरक्षण हेतु की गयी कार्यवाही की रिपोर्ट इस कार्यालय को उपलब्ध कराना सुनिश्चित करें।
- समन्वय-संबंधित नोडल अधिकारी यह सुनिश्चित करेंगे कि गंगा नदी की अविरलता एवं निर्मलता के मार्ग में आने वाली बाधाओं का त्वरित निस्तारण किया जाए।

- व्यक्तिगत उत्तरदायित्व:- चूंकि यह प्रकरण मा. एन0जी0टी0 की निरंतर निगरानी(ब्यवजपदनवने डवदपजवतपदह) में है, अतः इसमें किसी भी प्रकार की शिथिलता के लिए संबंधित नोडल अधिकारी व्यक्तिगत रूप से उत्तरदायी होंगे।

अतः आपको निर्देशित किया जाता है कि उपरोक्तानुसार कार्यवाही करते हुए अपने-अपने विकास खण्ड के ग्रामीण क्षेत्रों में मां0 अधिकरण के उक्त आदेशों का अक्षरशः अनुपालन करना सुनिश्चित करें।



(यतेन्द्र सिंह)

जिला पंचायत राज अधिकारी
अलीगढ़।

पत्रांक : दिनांक :: उक्त।

प्रतिलिपि:- निम्नांकित की सेवा में सूचनार्थ एवं आवश्यक कार्यवाही हेतु प्रेषित है।

- 1- मुख्य विकास अधिकारी महोदय अलीगढ़ की सेवा में सादर अवलोकनार्थ।
- 2- खण्ड विकास अधिकारी, बिजौली जनपद अलीगढ़ को सूचनार्थ प्रेषित।
- 3- जिला समन्वयक, स्वच्छ भारत मिशन(ग्रा0), जनपद अलीगढ़ को सूचनार्थ।
- 4- खण्ड प्रेरक, बिजौली स्वच्छ भारत मिशन(ग्रा0), जनपद अलीगढ़ को अनुपालनार्थ।
- 5- सम्बन्धित प्रधान/सचिव, ग्राम पंचायत द्वारा सहायक विकास अधिकारी(पं0) को इस निर्देश के साथ कि उक्त पत्र को प्राप्त कराकर उक्तानुसार अनुपालन कराना सुनिश्चित करें।

जिला पंचायत राज अधिकारी
अलीगढ़।

46089

MC MEHTA vs. UOI

OA. NO. 200 OF 2014

STATE OF UTTAR PRADESH

DISTRICT NAME - ALIGARH

The information be provided in the following tabulated form:

Name of Drain	District/Town	If tapped or untapped	Quantity of sewage discharged from the drain	STP to which the drain is proposed to be connected after tapping	Status of land allotted for STP	Status of funds provided for the STP	Timeline for making the STP functional	Timeline for completing the household connectivity to that STP
Aligarh Drain	Aligarh	Untapped	60.81 MLD	65 MLD STP is proposed & 45 MLD STP is already constructed and under O&M	Allotted (27.863950, 78.064603)	Available at NMCG for proposed 65 MLD STP and 45 MLD STP is already constructed and under O&M, it's fund is available at AMRUT directorate	The project is under tendering stage (for proposed 65 MLD STP)	Total 231949 Nos. Households are exists in Aligarh City. Out of which 21468 Nos. households connected to the 45 MLD STP under AMRUT 1.0 programme till now. Rest connectivity of households is proposed phase wise. Total connectivity of households will be in 07 phases. The trench is sanctioned for phase-1 under AMRUT 2.0 programme and its DPR preparation work is under progress. After approval of phase-1 connectivity of households is likely to take about 3 years till end of year 2028 and After approval of rest 06 phases connectivity of households is likely to take about 05 to 06 years till end of year 2031.
Mathura Drain -I&II	Aligarh	Untapped	36.58 MLD					
Jafri/Chherat Drain	Aligarh	Untapped	39.50 MLD					

Executive Engineer
Construction Division
U.P. Jal Nigam (Urban)
Aligarh

उत्तर प्रदेश नगरपालिका
नगरपालिका, नगरपालिका
नगरपालिका, नगरपालिका



कार्यालय अधिशासी अभियन्ता निर्माण खण्ड, उ.प्र. जल निगम (नगरीय)

मालवीय पुस्तकालय मार्केट, जी.टी. रोड, अलीगढ़ - 202009

पत्रांक : 72 / एन.जी.टी. / 01 दिनांक 23.01.2026
सेवा में,

प्रभारी निदेशक,
सदस्य सचिव,
राज्य स्वच्छ गंगा मिशन,
अलीगढ़।

विषय: मा. राष्ट्रीय हरित अधिकरण, नई दिल्ली में विचाराधीन
Original Application No. 200/2014(IA No. 340/2022, MA No. 872/2018, MA No. 875/2014, MA No. 480/2018) M.C. Mehta Vs Union of India & Ors. में पारित आदेश दिनांक 27 नवम्बर, 2025 के अनुपालन के सम्बन्ध में।

महोदय,

उपरोक्त विषयक पत्रांक 82/250/एस.एम.सी.जी.-यू.पी.-01, दिनांक 19.01.2026 के क्रम में आपके कार्यालय द्वारा दूरभाष के माध्यम से चाही गयी सूचना निम्नानुसार है :-

क्र.सं.	जनपद	निकाय का नाम	वांछित सूचना का विवरण
1	2	3	4
1	अलीगढ़	नगर निगम, अलीगढ़	सीवर नैटवर्क - 107.11 कि.मी.

उक्त सीवर नैटवर्क के संचालन एवं रखरखाव का कार्य जलकल विभाग, नगर निगम, अलीगढ़ द्वारा किया जा रहा है।

भवदीय

(ए.के. सिंह)

सहायक अभियन्ता

कार्यालय जिलाधिकारी, अलीगढ़ ।

पत्रांक: 786 / डी.पी.ओ. अलीगढ़: दिनांक अगस्त 30/08 2025

मा0 राष्ट्रीय हरित अधिकरण, मुख्य पीठ, नई दिल्ली में विचाराधीन **original application number 200/2014** में पारित मा0 अधिकरण के आदेश दिनांक 29.05.2025 के अनुपालन में जनपद के ड्रेन्स एवं सीवरेज ट्रीटमेन्ट प्लान्ट से संबंधित सूचना मा0 अधिकरण को निर्धारित प्रारूप पर विस्तृत एवं पूर्ण सूचनाएं उपलब्ध कराए जाने हेतु तथा जनपद के अधिशाषी अभियंता, उ0प्र0 जल निगम (नगरीय/ग्रामीण) के संबंधित परियोजनाओं/कार्यों को निर्धारित समय सीमा के अर्न्तगत पूर्ण कराए जाने हेतु उत्तरदायी अधिकारी नामित किए जाने हेतु निर्देश प्राप्त हुए हैं।

अतः संबंधित कार्यों को ससमय सम्पादित कराने एवं अपेक्षित सूचनायें जिला गंगा समिति अलीगढ़ को उपलब्ध कराए जाने हेतु निम्न अधिकारियों को नामित किया जाता है।

क्र.सं.	अधिकारी का नाम व पदनाम	मोबाइल नम्बर
1.	श्री सुनील कुमार सिंह, अधिशाषी अभियंता, उ0प्र0 जल निगम (शहरी)	9473942651
2.	श्री लोकेश शर्मा अधिशाषी अभियंता, उ0प्र0 जल निगम (ग्रामीण)	7818934876

प्रभागीय वनाधिकारी/सदस्य संयोजक, जिला गंगा समिति, अलीगढ़ संकलित सूचना राज्य स्वच्छ गंगा मिशन, उ0प्र0 लखनऊ, परिवर्तन विभाग, उ0प्र0 लखनऊ एवं प्रदूषण नियंत्रण बोर्ड को ससमय प्रेषित करना सुनिश्चित करेंगे।

उक्त आदेश तत्काल प्रभाव से लागू होगा।

संलग्न-निर्धारित प्रपत्र।

Banjan

जिलाधिकारी/अध्यक्ष,
जिला गंगा समिति,
अलीगढ़।

A

पत्रांक 786 / डी.पी.ओ. दिनांकित।

प्रतिलिपि:-निम्नलिखितको सूचनार्थ एवं आवश्यक कार्यवाही हेतु प्रेषित।

1. अपर परियोजना निदेशक, उ0प्र0 लखनऊ।
2. मुख्य विकास अधिकारी/नोडल अधिकारी, जिला गंगा सुरक्षा समिति, अलीगढ़।
3. जिलाधिकारी/अध्यक्ष, जिला गंगा सुरक्षा समिति, अलीगढ़।
4. अधिशाषी अभियंता, उ0प्र0 जल निगम शहरी, अलीगढ़।
5. अधिशाषी अभियंता, उ0प्र0 जल निगम ग्रामीण, अलीगढ़।
6. अधिशाषी अभियंता, नगर पालिका परिषद/नोडल, अलीगढ़।

Banjan

जिलाधिकारी/अध्यक्ष,
जिला गंगा समिति,
अलीगढ़।

A

कार्यालय प्रभागीय निदेशक, सामाजिक वानिकी प्रभाग, सहारनपुर।

पत्रांक 3087/74, सहारनपुर, दिनांक 23/1-2026

सेवा में,

परियोजना निदेशक
राज्य स्वच्छ गंगा मिशन
नमामि गंगे तथा ग्रामीण जलापूर्ति विभाग,
उ०प्र०, लखनऊ।

विषय:- मा० राष्ट्रीय हरित न्यायाधिकरण, नई दिल्ली में योजित एवं लम्बित वाद सं०-O.A. 200/2014, एम०सी० मेहता बनाम यू०ओ०आई० में अपेक्षित सूचना उपलब्ध कराने के सम्बन्ध में।

महोदय,

उपरोक्त विषयक पत्र के क्रम में आपको अवगत कराना है कि मा० राष्ट्रीय हरित न्यायाधिकरण, नई दिल्ली में योजित एवं लम्बित वाद सं०-200/2014, एम०सी० मेहता बनाम यू०ओ०आई० में जनपद सहारनपुर से सम्बन्धित चाही गयी सूचना संलग्न कर आवश्यक कार्यवाही हेतु प्रेषित है।

संलग्नक: कार्ययोजना

भवदीय

₹

प्रभागीय निदेशक
सामाजिक वानिकी प्रभाग
सहारनपुर।

पत्रांक- / उक्त दिनांकित:

प्रतिलिपि निम्नलिखित को सूचनार्थ एवं आवश्यक कार्यवाही हेतु प्रेषित।

1. जिलाधिकारी जिला गंगा समिति (अध्यक्ष) सहारनपुर।
2. मुख्य विकास अधिकारी/नोडल अधिकारी, जिला गंगा समिति, सहारनपुर।

प्रभागीय निदेशक
सामाजिक वानिकी प्रभाग
सहारनपुर।

MC Mehta O.A. 200/2014 Compliance Report

Distri ct	Total Drains & Tapping Status	STP Capacity (MLD)	STP Comp letion Timeli ne	Sewerage status Network	District Ganga plan status	Budgets plan	Utilization	Rivers treated as Drains	Remarks
Saharanpur	<p>At the district level, a total of 170 drains have been identified in Saharanpur district, of which 112 drains fall under Nagar Nigam jurisdiction and 58 drains fall under various ULBs.</p> <ul style="list-style-type: none"> As per the joint survey conducted by Nagar Nigam and Jal Nigam (Rural) in Saharanpur city area, a total of 112 drains have been identified. Out of these, 86 drains are untapped, while 25 drains are tapped into the existing 38 MLD STP. Bioremediation work is currently underway in one drain. Accordingly, a total of 98 drains (86 untapped + 12 partially tapped 	135 Mld STP Propose d	Nov- 2027	<p>Total households: 1,81,796</p> <p>Completed sewer connections:</p> <ul style="list-style-type: none"> 36671 by Nagar Nigam, Saharanpur under the Existing 38 MLD STP Scheme 4,861 by Jal Nigam (Urban) under Sewerage Subzone-1 (Part-1) Scheme, connected to the Existing 38 MLD STP. <p>According to Jal - Nigam urban the action plan for the work of sewer line</p>	In the district, the DGP is being prepared with the assistance of IIPA. District-level support is being provided by the IIPA team, under which several handholding activities have been carried out. At present, the DGP is in the drafting stage and is ongoing.	For IEC activities, an amount of ₹26,656,71/- has been received from SMCG for the period 2021-2nanota re025	An amount of ₹13,99,382 .20/- has been utilized for IEC activities.	The status is detailed below	River Paonchoi and River Dhamola receive discharge from municipal drains in urban stretches due to incomplete sewerage coverage. Interception and diversion of drains and sewerage network augmentation are under implementation prevent sewage inflow to and restore river water quality.

<p>to 38 Mld Stp) are proposed to be connected to the 135 MLD STP.</p>			<p>and sewer house connection in Saharanpur city has been prepared and submitted to Central Government under Amrut 2.0 programme subject to approval of Action Plan. The tender will be invited after Commissioning of 135 MLD STP</p>					
<p>All of 58 drains are tapped under 11 ULBs.</p> <ul style="list-style-type: none"> 10 drains have screens installed, and bioremediation and phytoremediation activities are being carried out continuously. In the remaining 48 drains, screens have been installed, and regular cleaning is carried out from time to time. The ULB has proposed treatment of two drains from Deoband through a 20 MLD STP, which is scheduled to become operational by December 2027 								
	<p>20 Mld STp Proposed</p>	<p>Dec 2027</p>						
ULB's Nodal Officers and Interim Action Taken								
	ULB's Name	Nodal officers Name	Action taken					

1.	Nagar Nigam Saharanpur	General Manager (Jal) Mr Prushotam Kumar	<ul style="list-style-type: none"> • Work started on 01-11-2025 for 135 MLD STP. • Bio-remediation of drains being done continuously on 112 drains. • Floating Trash Barriers to be installed soon. • Long-Term Sewerage Network augmentation planned.
2.	Chilkana	Shri Rajeev Kumar (Executive officer)	Screens have been installed on all drains, and cleaning is carried out on regularly.
3.	Rampur Maniharan	Smt. Savita Verma (Executive officer)	Bioremediation and phytoremediation activities on all drains are being carried out continuously.
4.	Sarsawa	Shri Rajeev Kumar (Executive officer)	Screens have been installed on all drains, and cleaning is carried out on regularly.
5.	Nakur	Shri Vijay Pratap Singh (Executive officer)	Screens have been installed on all drains, and cleaning is carried out regularly from time to time
6.	Nanauta	Shri KamalKant Rajvanshi (Executive officer)	Screens have been installed on all drains, Bioremediation and phytoremediation activities on all drains are being carried out continuously
7.	Deobond	Shri Rajpati Bias (Executive officer)	Screens have been installed on all drains, Bioremediation and phytoremediation activities on all drains are being carried out continuously
8.	Titro	Shri Lokandra Singh (Executive officer).	Screens have been installed on all drains, and cleaning is carried out from time to time
9.	Gangoh	Shri Lokandra Singh (Executive officer).	Screens have been installed installed on all drains, and cleaning is carried out from time to time
10	Chutmalpur	Shri KamalKant Rajvanshi (Executive officer)	Screens have been installed on all drains, Bioremediation and phytoremediation activities on all drains are being carried out continuously
11	Ambeta	Shri Anil Kumar Bhaskar(Executive officer).	Screens have been installed on all drains, and cleaning is carried out from time to time
12	Behat	Smt Savita Verma (Executive officer).	Screens have been installed on all drains, and cleaning is carried out from time to time
Gram level Nodal officers and Interim action taken			

S. No.	Gram Panchayat Name of Gram (Village)	Nodal officers Name /Gram pradhan Name & Mobile Number	Action taken
1.	Krishni	Jagpal Singh – 9759278645	During the period 2023–2025, Solid and Liquid Waste Management activities were implemented in selected revenue villages. As informed by the DPRO, 167 villages located along the Yamuna, Hindon, and other tributaries (as per annexure) have been covered. Drains have been tapped using filter chambers and soak pits to prevent river pollution, and no untreated wastewater is being discharged into the rivers. Funds under SBM (Gramin) and the 15th Finance Commission are being utilized, and Ganga Gram Committees are actively conducting awareness activities at the Gram Panchayat level.
2.	Chhidbana	Rizwan Ahmad – 9675487290	
3.	Sheikhpura Kadim	Champa Rani – 9927092356	
4.	Gandevda	Khursheeda – 8445147475	
5.	Buddhakheda Pundir	Meenakshi – 9528125060	
6.	Redi Mustakam	Nisha – 8077065483	
7.	Jajner	Bijendra Pal – 9837706300	
8.	Pali	Pradeep – 7055207440	
9.	Haroda Ahatmal	Shahzad – 9917658747	
10.	Deenarpur	Deepak Kumar – 8791581078	
11.	Khatauli	Kusum Devi – 9568674943	
12.	Tiwaya	Reena Kumari – 8938054805	
13.	Gagalhedhi	Farman Ali – 98974026258	
14.	Mahmoodpur Tiwai	Sameera – 8923639161	
15.	Ugrahu	Deepika – 9897473949	
16.	Salempur Bhukdi	Ansar Ahmad – 9758088633	
17.	Mirzapur	Razzak – 8006410715	
18.	Gokulpur	Mohd. Sahib – 9012001432	
19.	Dhamola	Mulkeen – 9927994367	
20.	Shakalapuri	Shabnam – 8534832118	
21.	Malahedi	Mohammad – 8650021188	
22.	Datauli Raghad	Bala Devi – 9551747305	
23.	Aamwala (Chak Adampur)	Abdul Wahab – 9359849174	
24.	Kothdi Bahlolpur	Kanwarpal – 9457021631	
25.	Kaluwala Jahanpur	Khushnuda – 9758365829	

22

26.	Nauragpur	Poonam Saini – 8630577592
27.	Jayantipur	Munesh Rani – 9719321288
28.	Khujnawar Ahatmal	Nafisha – 9719438164
29.	Jeevala Ahatmal	Tashleema – 9634257080
30.	Chaindaheri	Virendra Rana – 9927358398
31.	Nausarhedi	Neeraj – 8954058745
32.	Alipur Sambhalki	Deepa – 7452996007
33.	Kaluwala Pahadipur	Rani – 6398585143
34.	Kotheri	Kanvar Pal- 9450721631
35.	Mussapur	Murshaleen – 9837722990
36.	Raipur Kala	Salman – 8859000300
37.	Pajrana	Haroon – 9627009555
38.	Niyamatpur	Israr – 9012663658
39.	Bhulni	Jasbir – 9758771449
40.	Mohammadpur Kandhela	Ramesh Chand – 9758775049
41.	Farakpur Nivada	Birmavati – 885935757
42.	Musail	Vimla – 9758513553
43.	Datauli Mugal	Rashid – 9627740816
44.	Khushhalipur	Dharmraj – 9627145879
45.	Fatehpur Peliyo	Shama – 8126581066
46.	Kalsiya	Subhash – 9719532151
47.	Khedhi Mustakam	Neeraj Sharma – 9837810006
48.	Nanauli	Sajbano – 9758083152
49.	Aslampur Bartha	Ramkumar – 9761042525
50.	Dhaulra	Roshni Devi – 9758580972
51.	Nuniyari (Jodhebans)	Babita – 7618574711

52.	Rehna	Baburam - 7830042144
53.	Dabkora	Usman - 9759733666
54.	Jandhedi	Israr - 9012668521
55.	Rajapur	Shahzad - 7409056686
56.	Hasanpur	Lokesh - 9761196431
57.	Ababakpur	Dilshad - 9760792096
58.	Madhati	Jijurrahman - 9720728694
59.	Raipur	Salman - 9675171700
60.	Mirpur Gandeveda	Vinod Kumar - 9719797339
61.	Alhanpur	Sushil Kumar - 9759212265
62.	Saundhebans	Mangeram - 8607031047
63.	Gyazuddinpur	Sunita - 7599281407
64.	Manjhar	Ikrar - 9759564861
65.	Pathed Mustakam / Panchkua / Pathed Ahatmal	Mamta Devi - 9761205053
66.	Dambheda Kala	Rakeeba - 9756031331
67.	Todarpur / Shahpur Daudpur Majra	Tassavur - 9760492968
68.	Narayanpur Gurjar	Rajbir - 9761337765
69.	Dholaheri	Poonam - 6395552626
70.	Bhikkanpur	Ajay - 9759823705
71.	Ranipur Barsi	Babita - 8006027327
72.	Sahaspur Jatt	Lalita Devi - 9720350726
73.	Nasrullagadh	Randeep Singh - 7818007541
74.	Tabar	Mohar Singh - 7830316060
75.	Mandaur	Jitendra Kumar - 9719543267
76.	Manpur	Sunny - 9634361470
77.	Shahlepur	Farooq - 8057140786

78.	Sarajpur Takipur	Dimple Bala – 8958015804
79.	Sarajpur Saiyed	Talib Hussain – 9719796198
80.	Nagal Rajput	Satish Saini – 9568571447
81.	Sinauli	Jaiveer – 8954954638
82.	Kallarhedi	Urmila – 8954423778
83.	Halwana	Ahtesham – 9558623096
84.	Rasoolpur urf Ballamajra	Usman – 7082175552
85.	Kundakhurd	Rais Ali – 9758402841
86.	Kundakala	Gulfam – 9627393914
87.	Lakhnouti	Aneesha – 9012508633
88.	Shakarpur	Anjo Devi – 9758972834
89.	Sukhedi	Yashpal Saini – 975805960
90.	Buddhakheda Santlal	Jogendra – 8534971000
91.	Kalahedi	Arsalan – 9917890843
92.	Kurali	Sangeeta Devi – 9759590613
93.	Sambhalhedi	Satish Kumar – 9917339839
94.	Husainpur	Pramod Kumar – 7830082440
95.	Gudamb	Satish Kumar Tyagi – 6395303271
96.	Bhakla	Jayshree – 9058703830
97.	Nandpur	Reshma – 9639674445
98.	Tipra	Sushil Kumar – 9997534479
99.	Jagroli	Lalit Kumar – 9456971699
100.	Maheshpur	Deepa – 9720854931
101.	chiran	Krishnapal – 7409142312
102.	Shabbirpur	Preeti – 8191841331
103.	Shimlana	Komal – 9411292017
104.	Behda	Ramesh Kumar – 8057637634

105.	Nanheda Khurd	Vinod Kumar – 9599014797
106.	Nanheda Kala	Anil Kumar – 8077080526
107.	Bhojpur	Ram Kishan – 9389208549
108.	Kachrai	Anju Devi – 8433159982
109.	Thaska	Geeta Devi – 9720282873
110.	Bhanheda Khemchandpur	Sandeep – 7668848685
111.	Kutabpur	Asha Chaudhary – 7500675002
112.	Jainpur	Asha Chaudhary – 7500675002
113.	Tanshipur	Shabnam – 9557463786
114.	Nainsob	Sonia – 9536581194
115.	Sohanchhida	Abdul Hamid – 7895115492
116.	Sheetlakheda	Sheetal – 9759750011
117.	Chandena Koli	Vijendra Kumar – 8218475846
118.	Tayyabpur	Rajeev – 9719937677
119.	Manjhaur Jabardastpur	Poonam – 9719421283
120.	Bhanheda Khas	Mohd. Sarika – 8445827354
121.	Hulasgarh	Omveer – 7895479344
122.	Bhavanpur	Omveer – 7895479344
123.	Sapla Bakkal	Husna Jahan – 9837681435
124.	Miragpur	Santosh Devi – 8979040012
125.	Babupur	Manglesh – 7310913011
126.	Rasoolpur Tank	Afzal – 9837681373
127.	Nunabadi	Rukshana – 9058362000
128.	Jakhwala	Sonu – 6398886257
129.	Bahlolpur	Pavitra – 9719730016
130.	Ahmadpur	Sachin Kumar – 8954334946
131.	Sarsohedi	Pradeep – 8077017628

132.	Sorana	Akash - 7037191936
133.	Sarsawa Dehat	Navneet - 9412479061
134.	Patna urf Nayabans	Wasim - 9759937878
135.	Sikri	Rajesh Kumar - 6398612284
136.	Katla Khurd	Kareshan - 9927341294
137.	Samaspur Kala	Rizwan - 9416950032
138.	Nathmalpur	Rakesh - 8938985351
139.	Saroorpur Gara	Mahmood Ali - 9758831762
140.	Sheikhpura	Parul Devi - 7500489007
141.	Agwanhera	Shahnawaz - 8954473893
142.	Ahmadpur Sadat	Sachin Kumar - 8954334946
143.	Kalyanpur	Surendra Kumar - 9627349762
144.	Gadarheri	Isam Singh - 9991967875
145.	Nawada	Anuj Kumar Saini - 9457083008
146.	Dhikka Kala	Veerman - 8396007145
147.	Samaspur kala	Reejwan-9416950032
148.	Kutubpur	Sajid - 8755011861
149.	Husainpur	Furqan - 9719372922
150.	Ghaghod	Noori - 9548131944
151.	Sahjahapur	Azad - 9675374230
152.	Sarsawa	Manju devi-9719531383
153.	Jharoli	Sarita - 9720309400
154.	Haiderpur	Shahzad - 9758424105
155.	Chori Mandi	Rekha Devi - 9758104396
156.	Chora Kala	Shabnam - 9368320653
157.	Dumjhera	Nadeem - 9719635336
158.	Dumjheri	Mahapraveen - 9761883878


159.	Nalhera	Mamta – 8006001655
160.	Mirpur Sitapur	Imrana – 9719757008
161.	Dudhgarh	Farmeeda – 9634600442
162.	Dholaheri	Poonam – 6395552666
163.	Patni	Praveen – 9536008006
164.	Saliyari	Gufraan – 9536999766
165.	Kundi	Memwati – 9997891285
166.	Nanwakhedi	Praduman Kumar – 8650812440
167.	Chalakupur	Rukhsar – 9761225599

River Status /Drain Status

S. No.	Name of River / Drain	Outfall	Length in District (km)	Maximum Discharge (Cusecs)	Nature (Perennial / Seasonal)	Remarks / Status
1	Pawandhoi River	Dhamola River	9.30	10,000	Seasonal	River
2	Dhamola River	Hindon River	52.00	20,000	Seasonal	River
3	Nagdev River	Hindon River	25.00	20,000	Seasonal	River
4	Krishni River	Hindon River	20.00	25,000	Seasonal	River
5	Kali River (West)	Yamuna River (via Hindon)	91.00	35,000	Seasonal	River
6	Hindon River	Yamuna River	36.00	10,000	Seasonal	River
7	Budhi River	—	—	—	Seasonal	River
8	Katha Drain	Yamuna River	58.800	20000	Seasonal	Drain
9	Imlia Nala	<p>The classification of certain water channels as river or drain is under verification by the competent authority.</p>				
10	Naogaon Nadi					
11	Gocher Khala					
12	Pur ka Tanda					
13	Ganda Nala					
14	Ganji Rao					
15	Sila Khala					

Status of Flood Plain Zone (FPZ) – District Saharanpur

S. No.	Name of River (Torrent)	Outfall	Length in District (km)	Maximum Discharge (Cusecs)	Nature (Perennial / Seasonal)	Status of Flood Plain Zone
1	Pawandhoi River	Dhamola River	9.30	10,000	Seasonal	Under Progress
2	Dhamola River	Hindon River	52.00	20,000	Seasonal	Under Progress
3	Nagdev River	Hindon River	25.00	20,000	Seasonal	Under Progress
4	Krishni River	Hindon River	20.00	25,000	Seasonal	Under Progress
5	Kali River (West)	Hindon River	19.00	20,000	Seasonal	Under Progress
6	Hindon River	Yamuna River	91.00	35,000	Seasonal	Under Progress
7	Budhi River	Yamuna River	36.00	10,000	Seasonal	Under Progress


Divisional Director
Social forestry Division,
Saharanpur.

कार्यालय प्रभागीय वनाधिकारी, कौशाम्बी वन प्रभाग, कौशाम्बी
पत्रांक 1944 / 29-1 कौशाम्बी, दिनांक, जनवरी 23, 2026

सेवा में,

परियोजना निदेशक,
राज्य स्वच्छ गंगा मिशन,
उ०प्र०, लखनऊ।

विषय:- मा० राष्ट्रीय हरित अधिकरण नई दिल्ली में विचाराधीन **original Application 200/2014 M.C. Mehta Vs Union of India & Ors** में परित मा० अधिकरण के आदेश दिनांक 27.11.2025 के अनुपालन के सम्बन्ध में।

संदर्भ:- सचिव उ०प्र० शासन, पर्यावरण, वन एवं जलवायु परिवर्तन अनुभाग-7 का पत्र संख्या- एन०जी०टी०-29/81-7-2026-43 (पर्या) /2014 टी० सी०-3 दिनांक 09.01.2026 एवं आपका का पत्र संख्या 82/250/एस०एम०सी०जी०-यूपी/०1 दिनांक 19.01.2026।

महोदय

उपरोक्त विषयक के सन्दर्भ में मा० राष्ट्रीय हरित अधिकरण, मुख्य पीठ नई दिल्ली में विचाराधीन (ओ०ए० संख्या 200/2014-IA N0-340/2022, MA No.480/2018,872/2018,875/2014) में पारित आदेश दिनांक 27.11.2025 के अनुपालन में अधिशाषी अभियन्ता, जल निगम नगरीय से प्राप्त सूचना के अधार पर निर्धारित प्रारूप में निम्नानुसार तैयार कर आवश्यक कार्यवाही हेतु प्रेषित है।

District	Total Drains & Tapping Status	STP Capacity (MLD)	STP Completion Timeline	Sewerage Network Status	Nodal Officer	Action Taken	District Ganga Plan Status	Budget Details	Utilization	Rivers Treated as Drains	Remarks
kaushambi	1- Kaleshwar kaccha Nala (Untapped)	1.15 MLD	2 Year after approval of the DPR	NO Any sewerage Network in the District	The Chairman of the Nagar Panchayat Daranagar And 67 Gram Pradhan of the Ganga and Yamuna Gram has been nominated as Nodal Officer	IEC activities For Gnaga and Yamuna Cleanness, abatement of River Pollution And Completed Toilet/ Community Toilet, Soakpit, Door to Door West Collection And proper west Disposal.	The Training schedule has been Decided by SMCG to Make the District Ganga Plan therefore District Ganga Plan of the District has been completed After Training	To be Provided by SMCG Lucknow for Time to Time Only IEC activities, No Other Budget Allotted To DGC	To be Provided by SMCG Lucknow	Not Any River Treated as Drains	
	2- kubri Ghat Nala (Untapped)	0.20 MLD									
	3- Gujrati Nala (Untapped)	0.50 MLD									

संलग्नक:-उपरोक्तानुसार

Digitally signed by भवदीय,

PANKAJ KUMAR SHUKLA

Date: 23-01-2026

22:52:55

प्रभागीय वनाधिकारी/सदस्य सचिव,
जिला गंगा समिति, कौशाम्बी।

संख्या / समदिनांक।

प्रतिलिपि- निम्नलिखित को सूचनार्थ एवं आवश्यक कार्यवाही हेतु प्रेषित।

1- सदस्य सचिव, उत्तर प्रदेश प्रदूषण नियंत्रण बोर्ड, लखनऊ।

2- जिलाधिकारी/अध्यक्ष, जिला गंगा समिति, कौशाम्बी को सादर अवलोकनार्थ प्रेषित।

3- मुख्य विकास अधिकारी/नोडल अधिकारी, जिला गंगा समिति, कौशाम्बी।

प्रभागीय वनाधिकारी/सदस्य सचिव,
जिला गंगा समिति, कौशाम्बी।

कार्यालय जिलाधिकारी कौशाम्बी।

पत्रांक 1344/एस0टी0/ कौशाम्बी, दिनांक, नवम्बर 20, 2025

सेवा में,

परियोजना निदेशक,
राज्य स्वच्छ गंगा मिशन,
उ0प्र0, लखनऊ।

विषय:- मा0 राष्ट्रीय हरित अधिकरण नई दिल्ली में योजित मूल आवेदन संख्या-200/2014 (आई0ए0 नं0 340/2022, एम0ए0 नं0 872/2018, एम0ए0 नं0 875/2014 एवं एम0ए0 नं0 480/2018) एम0सी0 मेहता बनाम यूनियन ऑफ इण्डिया एण्ड अदर्स में पारित आदेश दिनांक 23.07.2025 के अनुपालन के सम्बन्ध में।

संदर्भ:- आपका पत्र संख्या 291/250/SMCG-UP/04 दिनांक 11.08.2025 एवं मा0 राष्ट्रीय हरित अधिकरण नई दिल्ली में योजित मूल संख्या-200/2014 के अन्तर्गत दिनांक 23.07.2025 को पारित आदेश।

महोदय

उपरोक्त संदर्भित पत्र के क्रम में जनपद-कौशाम्बी की वांछित सूचना अधिशाषी अभियन्ता, जल निगम (नगरीय) कौशाम्बी से निर्धारित प्रारूप में प्राप्त करने के उपरान्त एतदसह संलग्न कर आवश्यक कार्यवाही हेतु प्रेषित है।

संलग्नक:- उपरोक्तानुसार।

Digitally signed by ^{भवदीय,}
AMIT PAL

Date: 19-11-2025

11:24:17 जिलाधिकारी/अध्यक्ष,

जिला गंगा समिति, कौशाम्बी।

संख्या 1344 / समदिनांक।

प्रतिलिपि- निम्नलिखित को सूचनार्थ एवं आवश्यक कार्यवाही हेतु प्रेषित।

- 1- सदस्य सचिव, उत्तर प्रदेश प्रदूषण नियंत्रण बोर्ड, लखनऊ।
- 2- मुख्य विकास अधिकारी/नोडल अधिकारी, जिला गंगा समिति कौशाम्बी।
- 4- प्रभागीय वनाधिकारी/सदस्य सचिव, जिला गंगा समिति कौशाम्बी।

जिलाधिकारी/अध्यक्ष,

जिला गंगा समिति, कौशाम्बी।



उत्तर प्रदेश जल निगम (नगरीय)

कार्यालय अधिशासी अभियन्ता, निर्माण खण्ड, उ०प्र० जल निगम(नगरीय),
शादीपुर खुर्द, फतेहपुर- 212601 (Email ID : cc_cd_fatehpur@yahoo.in)

पत्रांक : 1113 / एन०जी०टी० / 01 दिनांक : 28.08.2025
सेवा में,

प्रभागीय वनाधिकारी
जिला गंगा समिति,
मंझनपुर, जनपद- कौशांबी।

विषय:- मा० राष्ट्रीय हरित अधिकरण नई दिल्ली में योजित मूल आवेदन संख्या-200/2014 (आई०ए० नं० 340/2022, एम०ए० नं० 872/2018, एम०ए० नं० 875/2014 एवं एम०ए० नं० 480/2018) एम०सी० मेहता बनाम यूनियन ऑफ इण्डिया एण्ड अदर्स में पारित आदेश दिनांक 23.07.2025 के अनुपालन के सम्बन्ध में।

महोदय,

उपरोक्त विषयक अवगत कराना है कि जनपद-कौशांबी की दारा नगर कड़ाधाम, नगर पंचायत से उत्सर्जित ऐसे नाले जो गंगा नदी में मिल रहे हैं, के सम्बन्ध में उक्त नगर पंचायत से वांछित सूचना संकलित करते हुये निर्धारित प्रारूप में भरकर अग्रेतर आवश्यक कार्यवाही हेतु प्रेषित है।

I	II	III	IV	V		VI	VII	
Name of Drain	District/ Town	If tapped or untapped	Quantity of sewage discharged from the drain	STP to which the drain is proposed to be connected after tapping	Status of land allotted for STP	Status of funds provided for the STP	Timeline for making the STP functional	Timeline for completing the household connectivity to the STP
1	Kaleshwar Kaccha Nala	Untapped	1.15 MLD	The Sewage of this Nala is being treated through Bioremediation method by the ULB	Yes The land for STP has been demarcated / Allotted by the ULB	As the financial sustainability of the ULB is not sound to bear the ULB share and O&M cost in case of SBM, a proposal for construction of STP shall be placed in the next Zila Ganga Samiti meeting of district Kaushambi for decision regarding implementation under either Namami Gange or SBM. After approval, DPR will be prepared by UP Jal Nigam (Urban) in case of SBM and by UP Jal Nigam (Rural) in case of Namami Gange.	2 Year after approval of the DPR	2 Year after approval of the DPR
2	Kubri Ghat Nala		0.20 MLD					
3	Gujrati Nala		0.50 MLD					

भवदीय

(महेश कुमार)

अधिशासी अभियन्ता

पू०सं० एवं दिनांक उपरोक्तानुसार।

प्रतिलिपि- निम्नलिखित को सूचनार्थ एवं आवश्यक कार्यवाही हेतु प्रेषित।

- 1- जिलाधिकारी/अध्यक्ष, जिला गंगा समिति कौशांबी को सादर अवलोकनार्थ प्रेषित।
- 2- मुख्य विकास अधिकारी/नोडल अधिकारी, जिला गंगा समिति कौशांबी।
- 3- अधिशासी अधिकारी, दारानगर कड़ाधाम नगर पंचायत, जनपद-कौशांबी।

अधिशासी अभियन्ता

28/08/25

ANNEXURE R-35

कार्यालय प्रभागीय निदेशक, सामाजिक वानिकी प्रभाग मुजफ्फरनगर।

पत्रांक- 3016/29-5 दिनांक, मुजफ्फरनगर,

22/01/2026

सेवा में,

प्रमुख सचिव,
पर्यावरण, वन एवं जलवायु परिवर्तन विभाग,
उ०प्र० शासन

विषय:- मा० राष्ट्रीय हरित अधिकरण, नई दिल्ली में योजित एवं लम्बित वाद सं०-O.A. 200/2014, एम०सी० मेहता बनाम यू०ओ०आई० में अपेक्षित सूचना उपलब्ध कराने के सम्बन्ध में।

महोदय,

उपरोक्त विषयक पत्र के क्रम में आपको अवगत कराना है कि मा० राष्ट्रीय हरित अधिकरण, नई दिल्ली में योजित एवं लम्बित वाद सं०-200/2014, एम०सी० मेहता बनाम यू०ओ०आई० में जनपद मुजफ्फरनगर से सम्बन्धित चाही गयी सूचना संलग्न कर आवश्यक कार्यवाही हेतु प्रेषित है।
संलग्नक- उपरोक्तानुसार।

भवदीय
21/1/26
जिलाधिकारी / अध्यक्ष
जिला गंगा समिति मुजफ्फरनगर

संख्या 3016/29-5

दिनांकित।

प्रतिलिपि निम्नलिखित को सूचनार्थ एवं आवश्यक कार्यवाही हेतु प्रेषित।

1- परियोजना निदेशक राज्य स्वच्छ गंगा मिशन नमामि गंगे तथा ग्रामीण जलापूर्ति विभाग, उ०प्र०, लखनऊ।

2-मुख्य विकास अधिकारी / नोडल अधिकारी जिला गंगा समिति, मुजफ्फरनगर।

जिलाधिकारी / अध्यक्ष
जिला गंगा समिति मुजफ्फरनगर

MC MEHTA vs. UOI OA.NO.200/2014
DISTRICT NAME - MUZAFARNAGAR

District	Total Drains & Tapping Status	STP Capacity	STP Completion Timeline	Sewerage Network Status	Nodal Officer	District Ganga plan Status	Budget Details	Utilization	Remarks
Muzaffar Nagar	Sahawali Drain (Tapped)	22 MLD	STP was commissioned in October-2023	7700 nos. sewer house connections are already completed in AMRUT-1.0. In AMRUT-2.0 program for approval. After approval and tendering, sewer house connections work will be done.	Project Manager, Namami Gange Unit, U.P. Jal Nigam (R), Muzaffarnagar	In the district, the DGP is being prepared with the assistance of GIZ. District-level support is being provided by the GIZ team, under which several handholding activities have been carried out. At present, the DGP is in the drafting stage and is proposed to be completed by	For IEC activities, an amount of ₹30,62,709/- has been received from SMCG for the period 2019-2025	An amount of ₹10,67,391/- has been utilized for IEC activities.	For temporary management of the untapped drain, Nagar Palika Parishad Khautali has proposed adopting a bioremediation-based treatment.
	Sujru Village Drain (Tapped)	32.5 MLD	STP was commissioned in February-2024						
	Nai Basti Drain (Tapped)								
	Krishnapuri Drain (Tapped)								
	Khadarwala Drain (Tapped)	10 MLD	STP was commissioned in October-2023						
	Dhobhi Ghat Drain (Budhana) (Tapped)								
	Sabji Mandi Drain (Budhana) (Tapped)								
	Shamshan Ghat Drain (Budhana) (Tapped)	9.5 MLD	STP was commissioned in year 1999.						
Laddawala, Ramtilla, Akhbari mohaala Drain (Partially Tapped)									

	Khadarwala 2 and Old Khalapar Drain(Tapped)	21 MLD	STP was commissioned in year 1999.		Executive Engineer , Jal Nigam Urban	December 2026 and submitted to NMCG through the DGC.			
	Krishnapuri Drain 2 (Tapped)	2 MLD	STP was commissioned in year 1999.		Executive Engineer , Jal Nigam Urban				
	Khatauli NPP(Untapped)	9 MLD	Khatauli STP under SBM 2.0. STP will be functional from year June 2027		EO NPP Khatauli				

Araj

सचिव / प्रभागीय निदेशक
जिला गंगा समिति
सामाजिक वानिकी प्रभाग मुजफ्फरनगर ।

Nodal Officers List :-

Sr.	Name	Designation	Village name	Remarks
1	Smt Munesh devi	Pradhan	Dariyapur	Awareness activities regarding river pollution are being conducted during Ganga Gram Seva Samiti meetings by the designated nodal officers.
2	Smt Mamtesh	Pradhan	Ilahabas	
3	Sh Omveer Singh	Pradhan	Sukertari	
4	Sh. Yogesh Kumar	Pradhan	Majlishpur	
5	Smt Sushma Devi	Pradhan	Firozpur Khadar	
6	Sh . Preetam Singh	Pradhan	Bhuwapur	
7	Smt Sunita Devi	Pradhan	Sukartal	
8	Sh. Bupendra Singh	Pradhan	Husainpur	
9	Smt. Rupa Devi	Pradhan	Raharwa Jadid	
10	Smt Pushpa Devi	Pradhan	Ujaili Khurd Ahetmali	
11	Sh Surendra Pal	Pradhan	Siali	
12	Smt Suresho Devi	Pradhan	Hansawala	
13	Sh Rakesh Kumar	Pradhan	Jalalpur Nila	
14	Sh. Gurjeet Kaur	Pradhan	Samana Urf Ramraj	

ARaj

सचिव/प्रभागीय निदेशक
जिला गंगा समिति
सामाजिक वानिकी प्रभाग मुजफ्फरनगर ।

List of River -Status

1. Imilia Nala :- As informed by Irrigation department Rainwater channel (बरसाती नाला) originates from uttrakhand .
2. Sila Khala :- As informed by Irrigation department Rainwater channel (बरसाती नाला) originates from uttrakhand .
3. Krishni River :- it makes the boundary between district Muzaffarnagar and district Shamli.
4. Solani River :- Solani river flows in muzaffarnagar and it cover 40 Km in muzaffarnagar meets with River Ganga.
FPZ of Solani River :- it has been stated that the executive engineer, Irrigation & Water resource department, irrigation construction division Saharanpur, informed that the work of installation of demarcation pillars of Flood plain Zone of river Solani in District Muzaffarnagar was completed by 20.02.2025.
5. Chhoiya River :- does not flow in district Muzaffarnagar .

Albi

सचिव / प्रभागीय निदेशक
जिला गंगा समिति
सामाजिक वानिकी प्रभाग मुजफ्फरनगर।

कार्यालय जिलाधिकारी, मुजफ्फरनगर

पत्रांक- 3017/35-3 दिनांक. मुजफ्फरनगर,

22/01/2026


कार्यालय आदेश

मा० राष्ट्रीय हरित अधिकरण, नई दिल्ली में विचाराधीन Original Application No-200/2014 (M.C. Mehta Vs Union of India & Ors.) में दिनांक 27-11-2025 को पारित आदेश के अनुपालन में जनपद स्तर गंगा नदी एवं उसकी सहायक नदियों से सटे क्षेत्रों के प्रत्येक गाँव के लिए प्रत्येक जनपद द्वारा एक नोडल अधिकारी नामित किये जाने हेतु निर्देशित किया गया है। अतः संबंधित कार्यों को समयसीमा सम्पादित करने हेतु जनपद स्तर पर निम्न अधिकारियों को नामित किया जाता है।

Nodal Officers List :-

Sr.	Name	Designation	Village name
1	Smt Munesh devi	Gram Pradhan	Dariyapur
2	Smt Mamtesh	Gram Pradhan	Ilahabas
3	Sh Omveer Singh	Gram Pradhan	Sukertari
4	Sh. Yogesh Kumar	Gram Pradhan	Majlshpur
5	Smt Sushma Devi	Gram Pradhan	Firozpur Khadar
6	Sh . Preetam Singh	Gram Pradhan	Bhuwapur
7	Smt Sunita Devi	Gram Pradhan	Sukartal
8	Sh. Bupendra Singh	Gram Pradhan	Husainpur
9	Smt. Rupa Devi	Gram Pradhan	Raharwa Jadid
10	Smt Pushpa Devi	Gram Pradhan	Ujaili Khurd Ahetmali
11	Sh Surendra Pal	Gram Pradhan	Siali
12	Smt Suresho Devi	Gram Pradhan	Hansawala
13	Sh Rakesh Kumar	Gram Pradhan	Jalalpur Nila
14	Sh Gurjeet kaur	Gram Pradhan	Samana Urf Ramraj

प्रत्येक नामित नोडल अधिकारी द्वारा गंगा नदी के प्रदूषण की रोकथाम हेतु नियमानुसार आवश्यक उपाय किए जाएंगे तथा नदी तल के संरक्षण के लिए सुधारात्मक/उपचारात्मक कार्यवाही सुनिश्चित की जाएगी।


 21.1.26
 जिलाधिकारी / अध्यक्ष
 जिला गंगा समिति मुजफ्फरनगर

जिला गंगा समिति, बिजनौर
कार्यालय प्रभागीय निदेशक, सामाजिक वानिकी प्रभाग बिजनौर
पत्रांक 4050 / जिला गंगा समिति, बिजनौर दिनांक 22 जनवरी 2026

सेवा मे,

परियोजना निदेशक
राज्य स्वच्छ गंगा मिशन
लखनऊ (उ0प्र0)

विषय :- माननीय एनजीटी नई दिल्ली मे योजित OA 200/2014 MC MEHTA Vs UOI & Ors वाद मे दिनांक 27.11.2025 को पारित आदेश के अनुपालन मे सूचना प्रेषित करने के सम्बन्ध मे।

सन्दर्भ - कार्यालय राज्य स्वच्छ गंगा मिशन उ0प्र0 82/250/एसएमसीजी- यूपी/01 दिनांक 19.01.2026।

महोदय,

उपरोक्त विषयांकित पत्र द्वारा जनपद बिजनौर से सम्बन्धित विभागो से प्राप्त समस्त वांछित सूचनाएं संकलन कर अग्रेत्तर कार्यवाही हेतु सादर प्रेषित है।

संलग्नक - उपरोक्तानुसार।

भवदीय

(जय सिंह कुशवाहा)
प्रभागीय निदेशक

सामाजिक वानिकी प्रभाग बिजनौर/
सदस्य संयोजक जिला गंगा समिति बिजनौर।

पत्रांक 4050 / जि0 गंगा समिति उक्तदिनांकित।

प्रतिलिपि निम्नलिखित को सादर सूचनार्थ प्रेषित।

1. जिलाधिकारी महोदया/अध्यक्ष जिला गंगा समिति बिजनौर।
- 2- मुख्य विकास अधिकारी/नोडल अधिकारी जिला गंगा समिति बिजनौर।

(जय सिंह कुशवाहा)
प्रभागीय निदेशक

सामाजिक वानिकी प्रभाग बिजनौर/
सदस्य संयोजक जिला गंगा समिति बिजनौर।

Dist. - Bijnor

Total Drains & Tapping status	STP Capacity (MLD)	STP Completion Timeline	Sewerage Network Status	Nodal Officer	Action Taken	District Ganga Plan Status	Budget Details	Utilization	Rivers Treated as Drains	Remarks
Total Drains - 115 Tapped - 38	Attached Annexure 1 & Attached Annexure 2	Attached Annexure 1 & Attached Annexure 2	Attached Annexure 1 & Attached Annexure 2	1- For Gram Sabhas (Ganga Villages) – District Panchayat Raj officer DPRD along with all concerned Ganga Gram Panchayat Pradhans 2- For ULBs Executive officer of Nagar Palika Parishad/Nagar Panchyat	-	Submitted (Sent to State clean Ganga Mission Lucknow Office on 17 November 2025)	Budget Sanctioned By NMCG	-	Attached Annexure 1 & Attached Annexure 2	-



प्रेषक,

अधिकासी अभियन्ता,
अफजलगढ़ सिंचाई खण्ड,
धामपुर (बिजनौर)

प्रेषित,

प्रभागीय निदेशक,
सामाजिक वानिकी प्रभाग,
बिजनौर।

पत्रांक : 3985 / अ0सि0ख0 / डब्ल्यू-6 /

दिनांक : 21.01.2026

विषय : माननीय एनजीटी नई दिल्ली में योजित OA 200@2014 MC Mehta Vs UOI & Ors वाद में दिनांक 27.11.2025 को पारित आदेश के अनुपालन में सूचना उपलब्ध कराने के सम्बन्ध में।

सन्दर्भ : आपका पत्रांक 3992 / जिला गंगा समिति, बिजनौर, दिनांक 20.01.2026
महोदय,

उपरोक्त विषयक सन्दर्भित पत्र, जो कि वाहट्स-ऐप के माध्यम से प्राप्त हुआ है। उक्त के क्रम में बिन्दुवार वांछित सूचना निम्नानुसार है :-

बिन्दु	आख्या
• Details of Sewer/Drains in the district	जनपद बिजनौर में सिंचाई विभाग की कुल 20 नो ड्रेन पड़ती है (सूची संलग्न है)।
• Status of STP's Compliance	जनपद बिजनौर में सिंचाई विभाग का कोई भी एस0टी0पी0 नहीं लगा है। सूचना शून्य है।
• List of River-Status to be verified	सूची संलग्न है।
• What is the timeline?	सम्बन्धित नहीं है।
1. Operation STP	सम्बन्धित नहीं है।
2. Tapping and diverting the 116 drains	सम्बन्धित नहीं है।
3. FPZ of the above mentioned rivers	गंगन नदी एवं मालन नदी पर फलड प्लेन जोन के निर्धारण कराने की कार्यवाही प्रक्रिया में है। अन्य शेष पर नहीं।
4. Interim/temporary solution for drains that are not tapped yet	सम्बन्धित नहीं है।

In addition of above other information required as per below mentioned table.

S. No.	Total Drains & Tapping status	STP Capacity (MLD).	STP Completion timeline	Sewerage Network Status	Rivers Treated as Drains	Remarks
			Nil			

संलग्नक-उपरोक्तानुसार

भवदीय,

अधिकासी अभियन्ता

अफजलगढ़ सिंचाई खण्ड धामपुर,
बिजनौर
विपिन कुमार
वरिष्ठ सहायक

पत्रांक : / अ0सि0ख0 / तदिनांक 2026

प्रतिलिपि संलग्नकों सहित निम्नलिखित को उनके द्वारा दी गयी सूचना के क्रम में इस अनुरोध के साथ प्रेषित है कि उक्त सूचना में यदि आपके खण्ड से सम्बन्धित किसी बदलाव की आवश्यकता हो तो अपने स्तर से सीधे प्रभागीय निदेशक, सामाजिक वानिकी प्रभाग, बिजनौर प्रेषित करते हुए इस कार्यालय को प्रतिलिपि प्रेषित करने का कष्ट करें-


1. अधिकासी अभियन्ता, सिंचाई खण्ड, बिजनौर।
2. अधिकासी अभियन्ता, सिंचाई खण्ड, मुरादाबाद।
3. अधिकासी अभियन्ता, पूर्वी गंगा नहर निर्माण खण्ड-2, हरिद्वार।
4. अधिकासी अभियन्ता, पूर्वी गंगा नहर निर्माण खण्ड-4, बिजनौर।
5. अधिकासी अभियन्ता, पूर्वी गंगा नहर निर्माण खण्ड-6, नजीबाबाद।
6. अधिकासी अभियन्ता, मध्य गंगा नहर निर्माण खण्ड-5, बिजनौर।
7. अधिकासी अभियन्ता, मध्य गंगा नहर निर्माण खण्ड-7, बिजनौर।

अधिकासी अभियन्ता
अफजलगढ़ सिंचाई खण्ड धामपुर,



Details of Sewer/Drains in the district

क्र० सं०	जनपद का नाम	नाले का नाम	विकास खण्ड / तहसील	लम्बाई (कि०मी० में)	डिस्चार्ज क्यूसेक. में	कहाँ से प्रारम्भ होता है।।	अभ्युक्ति:
1	2	3	4	5	6	7	9
1.	बिजनौर	सलारा ड्रेन	जलीलपुर एवं नूरपुर/चौदपुर	24.00	484 (कि०मी० 40 पर)	ग्राम सिताना से	सोत नदी में गिरती है।
2.		स्याऊ ड्रेन	जलीलपुर/चौदपुर	11.60	225	ग्राम स्याऊ से	सलारा ड्रेन में गिरती है।
3.		नचना ड्रेन	अफजलगढ़/धामपुर	5.770	45	अफजलगढ़ से	अमला नदी में गिरती है।
4.		रसूलाबाद ड्रेन	अफजलगढ़/धामपुर	3.200	50	रसूलाबाद से	रामगंगा नदी में गिरती है।
5.		पेलखला नाला	नजीबाबाद / नजीबाबाद	25.000	500	ग्राम जोगीरामपुरी से	गांगन नदी में गिरती हैं।
6.		पथरिया ड्रेन	अफजलगढ़/धामपुर	18.000	475	ग्राम अजीमुल्लानगर से	रामगंगा नदी में गिरती हैं।
7.		नीमखाल ड्रेन	अफजलगढ़/धामपुर	3.755	75	ग्राम रसूलाबाद से	पथरिया ड्रेन में गिरती हैं।
8.		मुरलीवाला ड्रेन	अफजलगढ़/धामपुर	4.100	30	ग्राम मुरलीवाला से	पथरिया ड्रेन में गिरती हैं।
9.		करुला नाला	नगीना/धामपुर	49.00	250	कोतवाली	गांगन नदी में गिरती हैं।
10.		स्वर्णखला ड्रेन		10.400			
11.		हरेवली खिजरपुर ड्रेन	नगीना/अफजलगढ़	2.60	64.78	हरेवली ग्राम	रामगंगा नदी में गिरती हैं।
12.		सलेमपुर ड्रेन	स्योहारा/धामपुर	16.00	240.00	सलेमपुर ग्राम	रामगंगा नदी में गिरती हैं।
13.		पीपलनंगला सरकथलसानी ड्रेन	अल्हैपुर/अल्हैपुर	7.73	160.00	पीपलनंगला	खो नदी में गिरती हैं।
14.		रामगंगा पोषक नहर के बाँये किनारे पर ड्रेन	नगीना/धामपुर	2.60	5.00	हरेवली ग्राम	भूतपुरी नाले में गिरती हैं।
15.		हरेवली भूतपुरी ड्रेन	नगीना/अफजलगढ़	15.40	200.00	हरेवली भूतपुरी ग्राम	रामगंगा नदी में गिरती हैं।
16.		इकड़ा नाला	स्योहारा/धामपुर	43.76	260.00	धामपुर शुगर मिल	करुला ड्रेन में गिरती हैं।
17.		रघुनाथपुर ड्रेन	नगीना/अफजलगढ़	4.60	76.81	ग्राम हरेवली से	
18.		छोईया ड्रेन	नजीबाबाद, बिजनौर, चांदपुर	61.20	3884.54	ग्राम महावतपुर बिल्लौचे	गंगा नदी में गिरती हैं।
19.		हेमराज ड्रेन	बिजनौर/बिजनौर	9.00	-	बिजनौर शहर से	गंगा नदी में गिरती हैं।
20.		धर्मनगरी ड्रेन	मौ०पुर देवमल/बिजनौर	12.00	250	ग्राम खिरनी	गंगा नदी में गिरती हैं।



 अधिशासी अभियन्ता
 अफजलगढ़ सिंचाई खण्ड
 धामपुर, बिजनौर
 विपिन कुमार
 वरिष्ठ सहायक



List of River-Status to be verified



Sl No.	Name	Verified Status
1.	Malin	River
2.	Chhoiya	Drain
3.	Ban	River
4.	Karula	Drain
5.	Khor	Not Identified
6.	Gangan	River
7.	Pelkhala	Drain
8.	Khoh	River
9.	Pathria Nala	Drain
10.	Ratnal Nadi	River
11.	Uni 9	River
12.	Darak	Not Identified
13.	Banaili Khala	Not Identified
14.	Pili	River
15.	Muhawali	Not Identified
16.	Khor	Not Identified


 अधिशासी अभियन्ता
 अफजलगढ़ सिंचाई खण्ड
 धामपुर, बिजनौर
 विपिन कुमार
 वरिष्ठ सहायक

S. no.	ULB Name	Total Drains	Tapping status	STP Capacity (MLD)	STP Completion Timeline	Sewerage Network Status	Rivers Treated as Drains	Remarks
1	Haldaur	3	0	Nil	Nil	Nil	Nil	Nil
2	Bijnor	24	18	24	Year 2020 completed	Working total length 80.72km		These 18 main drains are tapped and 6.50 mld treated by remediation process
3	Sherkot	6	0		STP cum FSTP work complete date 29-06-2027			These is no STP in the ULB sewerage disposed in storm drains
4	Seohara	4	4		Proposed			These 4 drains are tapped and treated bio remediation
5	Jalalabad	4	0					These is no STP in the ULB sewerage disposed in storm drains
6	Jhalu	6	0					These is no STP in the ULB sewerage disposed in storm drains
7	Sahanpur	3	0					These is no STP in the ULB sewerage disposed in storm drains
8	Dhampur	1	0		STP Completion timeline StP Cum FSTP work completed on date 29-06-2027			0
9	Chandpur	5	5		STP Cum FSTP work will be completed on date 29-06-2027			These 5 main drains are tapped and 1.50 MLD treated by Bio remediation Process
10	Afjalgarh	1	1					There is no STP in the ULB
11	Badhapur	5	0					STP dose not exist in nagar panchayat barahapur all drains discharge in to open land
12	Sahaspur	4	0					There is no STP in the ULB sewerage disposed in storm drains 50 kld capacity FSTP plant construction work in progress and will be completed soon
13	Mandawar	4	0					STP does not exist in nagar panchayat mandawar all drains discharging in to open land
14	Noorpur	5	5					These 05 drains are tapped and 4.72 treated by bio remediation process
15	Nehtaur	3	3		Land identified and DPR is being prepared			

				by jal nigam Moradabad				
16	Najibabd	7	2	DPR Approved in SLTC held on dated 30-06- 2025				There are 2 drains are tapped and treated by bio remediation process
17	Nagina	5	0					There is not STP in the ulb sewage disposed in open land
18	Kiratpur	5	0		STP Cum FSTP Work completed on date 29-06- 2027			

ई-मेल द्वारा प्रेषित

कार्यालय प्रभागीय वनाधिकारी वन एवं वन्य जीव प्रभाग, शाहजहाँपुर

पत्रांक : 2692/DGC-SPN.

दिनांक : 21/01/2026

सेवा में,

परियोजना निदेशक,
राज्य स्वच्छ गंगा मिशन उ0प्र0
लखनऊ।

विषय : मा० राष्ट्रीय हरित अधिकरण, नई दिल्ली में विचाराधीन Original Application No. 200/2014 (I.A. No. 340/2022, M.A. No. 872/2018 M.A. No. 875/2014 M.A. No. 480/2018) M.C. Mehta Versus Union of India & Ors. में पारित आदेश दिनांक 27 नवम्बर 2025 के अनुपालन के सम्बन्ध में।

सन्दर्भ : आपका कार्यालय पत्रांक 82/250/एस.एम.सी.जी.-यूपी/01, दिनांक 19-01-2026

महोदय,

उपरोक्त सन्दर्भित पत्र के क्रम में मा० राष्ट्रीय हरित अधिकरण, नई दिल्ली में विचाराधीन Original Application No. 200/2014 (I.A. No. 340/2022, M.A. No. 872/2018 M.A. No. 875/2014 M.A. No. 480/2018) M.C. Mehta Versus Union of India & Ors. में पारित आदेश दिनांक 27 नवम्बर 2025 के अनुपालनार्थ अधिवक्ता सुश्री अंजलि शर्मा द्वारा उपलब्ध प्रारूप पर सम्बन्धित विभागों से सूचनायें संकलित कर आपकी सेवा में सादर प्रेषित की जा रही है।

संलग्नक-उपरोक्तानुसार।

भवदीय

(सचिन कुमार)

प्रभागीय वनाधिकारी/सचिव
जिला गंगा समिति, शाहजहाँपुर

पत्रांक 2692 / उक्तदिनांकित।

प्रतिलिपि-- निम्नलिखित को संदर्भित पत्र के क्रम में सादर सूचनार्थ प्रेषित।

- 1- जिलाधिकारी/अध्यक्ष महोदय, जिला गंगा समिति शाहजहाँपुर।
- 2- मुख्य विकास अधिकारी/नोडल, जिला गंगा समिति शाहजहाँपुर।

प्रभागीय वनाधिकारी/सचिव
जिला गंगा समिति, शाहजहाँपुर

District-wise Information Table (DISTRICT – SHAHJAHANPUR)

District	Total Drains & Tapping Status	STP Capacity (MLD)	STP Completion Timeline	Sewerage Network Status	Nodal Officer (as per clause 56)	Actions Taken	District Ganga Plan Status	Budget Details (Yearly allocation)	Utilization (IEC ACTIVITIES)	Rivers Treated as Drains
Shahjahanpur (UP)	Total 17 Drains/ 05 Drains Tapped	40 MLD	STP is under operation (Under AMRUT Scheme)	168 km laid (only in central zone)	In district Shahjahanpur Ganga River flows through village areas. As per Clause 56 Sarpanch are The Nodal Officeres & Action Taken Details Attached (Annexure-1)	Submitted to NMCG for approval.	2016-17	0.00	There is no rivers which treated as drains.	
							2017-18	0.00		
							2018-19	661240.00		
							2019-20	0.00		
							2020-21	832152.00		
							2021-22	370888.00		
							2022-23	0.00		
							2023-24	17143.00		
2024-25	102650.00									

Remarks:

1. Budgetary allocations released by the State Mission for Clean Ganga, Uttar Pradesh to the District Ganga Committee, Shahjahanpur for the IEC activities.
2. Unutilised/Remaining Amount also surrender to State Mission for Clean Ganga UP, Lucknow by District Ganga Committee, Shahjahanpur

As per Clause 56 – DETAILS OF NODAL OFFICER

In District Shahjahanpur the Ganga River flows through village areas and passes through 06 Gram Panchayats.

Sl. No.	Name of Nodal Officer	Name of Gram Sabha/Gram Panchayat	Name of River	Action Taken by each nodal officer
1.	SMT. RAMKALI (GRAM PRADHAN)	DOSHPUR THOK	GANGA	As per Clause 56 – with the co-ordination of Nodal officer & District Panchayat Raj Department take various action For The Ganga Rejuvenation. Solid & Liquid waste management : Construction & operation of Verme Compost Pits, U Shape Drains, Hand Pumps, Soak Pits, Silt Catcher on Drains, Community based Public Dustbins, Public Toilets or Individual Toilet, NADEP, Compost Pits, Hand Pump Platforms, Vehicles for waste collection, RRC Centers.
2.	SMT. MOIN BEGUM (GRAM PRADHAN)	PAILANI UTTAR	GANGA	
3.	SMT. AASHIYA BEGUM (GRAM PRADHAN)	HETAMPUR	GANGA	
4.	MR. NIRDESH SINGH (GRAM PRADHAN)	ETMADPUR CHAK	GANGA	
5.	SMT. PUSHPA DEVI (GRAM PRADHAN)	JAHANABAD KHAMARIYA	GANGA	
6.	SMT. CHANDRAKALI (GRAM PRADHAN)	MOHANPUR KALUAPUR	GANGA	
7.	MR. DHARMBEER (GRAM PRADHAN)	CHIDKURI	GANGA	
8.	SMT. GUDDI (GRAM PRADHAN)	VIKRAMPUR	GANGA	
9.	MR. DHARVENDRA (GRAM PRADHAN)	SUKHNAIYAN	GANGA	
10.	MR. RAM MURTI (GRAM PRADHAN)	SATHRA DHARMPUR	GANGA	
11.	SMT. LEELAVATI (GRAM PRADHAN)	LAKHANPUR	GANGA	
12.	Dr. BIPIN MISHRA (Municipal Commissioner)	Nagar Nigam Shahjahanpur	Local Authority	Out of Total 17 drains 05 drains already tapped by Jal Nigam into STP <ul style="list-style-type: none"> Phyto cum bioremediation is going on at 02 drains by Nagar Nigam. Phyto cum bioremediation at another 05 drains will start from 01.02.2026. Phyto cum bioremediation at remaining last 05 drains will start by 01.04.2026.

DETAILS OF RECOMMENDATIONS (District - Shahjahanpur)

List of rivers- status to be verified: (as per UPPCB Bareilly & Irrigation Department)

1. Mala River :- "माला नदी जनपद-पीलीभीत एवं तहसील-पूरनपुर में प्रवाहित होती है, जोकि एक सीजनल नदी है। माला नदी कटना नदी में मिलती है, माला नदी का जल नमूना एकत्रीकरण एवं विश्लेषण का कार्य आवश्यकतानुसार किया जाता है।"
2. Bakshi Nala :- "जनपद शाहजहाँपुर में प्रवाहित होता है जोकि जनपद शाहजहाँपुर की तहसील तिलहर से निकलता है। जिसमें जनपद शाहजहाँपुर एवं तहसील तिलहर से जनित सीवेज एवं शुद्धिकृत औद्योगिक उत्प्रवाह प्रवाहित होता है। बकशी नाले का जनपद शाहजहाँपुर में आवश्यकतानुसार जल नमूना विश्लेषण कार्य किया जाता है।"
3. Sot River :- "जनपद बदायूँ में प्रवाहित होती है, जो कि एक सीजनल नदी है, जिसमें वर्षा ऋतु में जल का प्रवाह रहता है। सोत नदी अंततः गंगा नदी में मिलती है। सोत नदी का आवश्यकतानुसार जनपद बदायूँ में जल नमूना विश्लेषण कार्य किया जाता है।"
4. Garai Nala :- "जनपद शाहजहाँपुर में जलालाबाद रोड पार करते हुये यह नाला बकशी नाले में मिल जाता है तथा गरई नाले के नाम से जाना जाता है। यह सीजनल नाला है, अधिकांशतः जिसमें वर्षा ऋतु में जल का प्रवाह रहता है।"
5. Khannaut River :- "जनपद शाहजहाँपुर में प्रवाहित होती है, जिसमें शाहजहाँपुर का सीवेज विभिन्न नालों के माध्यम से मिलता है, जिसकी नियमित रूप से माह में दो बार जल नमूना एकत्र एवं विश्लेषण का कार्य किया जाता है। विगत तीन माह की विश्लेषण आख्या संलग्न है।"
6. Joknai River :- "जनपद पीलीभीत की तहसील पूरनपुर में प्रवाहित होती है जोकि गोमती नदी की सहायक नदी है, जो जनपद शाहजहाँपुर में गोमती नदी में मिलती है। गोमती नदी का जल नमूना का एकत्रण एवं विश्लेषण का कार्य जनपद पीलीभीत की तहसील पूरनपुर एवं जनपद शाहजहाँपुर में खुटार के पास नियमित रूप से माह में एक बार किया जाता है। विगत 03 माह की विश्लेषण आख्या संलग्न है।"
7. Katna River :- "कटना नदी जनपद शाहजहाँपुर में प्रवाहित होती है, जो कि गर्रा नदी में मिलती है तथा गर्रा नदी अंततः गंगा नदी में मिलती है। कटना नदी का आवश्यकतानुसार जल नमूना विश्लेषण कार्य किया जाता है तथा गर्रा नदी का जनपद शाहजहाँपुर में नियमित जल नमूना विश्लेषण कार्य किया जाता है।"
8. Deoha/Garra River :- "देवहा/गर्रा नदी जनपद पीलीभीत एवं शाहजहाँपुर में प्रवाहित होती है। गर्रा नदी में जनपद शाहजहाँपुर एवं पीलीभीत का शुद्धिकृत औद्योगिक उत्प्रवाह एवं नगरीय सीवेज निस्तारित होता है। देवहा/गर्रा नदी का जनपद पीलीभीत एवं शाहजहाँपुर में नियमित रूप से माह में दो बार जल नमूना एकत्र एवं विश्लेषण का कार्य किया जाता है। विगत 03 माह की विश्लेषण आख्या संलग्न है।"

9. Aril River :- "अरिल नदी जनपद बदायूँ में प्रवाहित होती है। अरिल नदी में जनपद बदायूँ का शहरी एवं ग्रामीण सीवेज एवं अल्प मात्रा में शुद्धिकृत औद्योगिक उत्प्रवाह निस्तारित होता है। अरिल नदी का जनपद बरेली में इफफो-आंवला के पास नियमित रूप से माह में दो बार जल नमूना एकत्रण एवं विश्लेषण का कार्य किया जाता है। विगत 03 माह की विश्लेषण आख्या संलग्न है।"

10. Behgul River :- "पूर्वी बहगुल नदी जनपद बरेली के कस्बा फतेहगंज पूर्वी के पास से प्रवाहित होती है जो कि आगे चलकर जनपद शाहजहाँपुर की तहसील जलालाबाद के पास रामगंगा नदी में मिलती है। जनपद बरेली और शाहजहाँपुर का शहरी एवं ग्रामीण सीवेज एवं अल्पमात्रा में शुद्धिकृत औद्योगिक उत्प्रवाह निस्तारित होता है। नियमित जल नमूना एकत्र एवं विश्लेषण का कार्य नियमित रूप से माह में दो बार किया जाता है। विगत 03 माह की विश्लेषण आख्या संलग्न है।"

Timelines -

1. Operating STP -

- STP is under operation

2. Tapping and diverting of drains

- 05 drains Tapped out of 17 drains.
- Currently there is no proposal by UP Jal Nigam (Urban)/Nagar Nigam, Shahjahanpur.

3. FPZ of the above mentioned (Major) rivers -

- Khannaut River, Joknai River, Kathna River, Devha/Garrah River, Aril River & Behgul Rivers are the Mountain Rivers in Shahjahanpur district and their flood plain zone is not determined.
- Mala River is in District Pilibhit
- Sot River is in District Badaun.
- Bakshi Nala & Garai Nala are Drains

4. Interim/temporary solution for drains that are not tapped yet


- Out of Total 17 drains 05 drains already tapped by Jal Nigam (URBAN) into STP.
- Phyto cum bioremediation is going on at 02 drains by Nagar Nigam, Shahjahanpur
- Phyto cum bioremediation at another 05 drains will start from 01.02.2026
- Phyto cum bioremediation at remaining last 05 drains will start by 01.04.2026

5. What is the source for heavy metals in drains?

- As per The Environment (Protection) Rules, 1986, the standard of Domestic Heavy Metal's (Public Sewers) parameter are under norms.
- TC & FC will be controlled after Interim/temporary solutions for untapped drains.

6. Treatment plan for mixed/sewerage systems.

- 40 MLD STP is under operation


(Sachin Kumar)

Divisional Forest Officer/Member Secretary
District Ganga Committee, Shahjahanpur

कार्यालय अधिशासी अभियन्ता (जल), जलकल नगर निगम, शाहजहाँपुर

पत्रांक:- 1358/ज0क0वि0/न0नि0/शाह0/2026

दिनांक:- 09/1/26

सेवा में,

प्रभागीय वनाधिकारी,
शाहजहाँपुर।

विषय:- मा0 राष्ट्रीय हरित अधिकरण के ओ0ए0सं 200/2014 की सुनवाई हेतु
वांछित सूचनायें प्रेषित करने के संबंध में।

महोदय,

उपरोक्त विषयक दिनांक-24.12.2025 को जिलाधिकारी/अध्यक्ष जिला गंगा
समिति शाहजहाँपुर की अध्यक्षता में सम्पन्न बैठक में दिये गये निर्देशों के क्रम में जल निगम
(नगरीय) एवं नगर निगम, शाहजहाँपुर से बिन्दु सं0-10 से सम्बन्धित सूचनायें निम्नवत् हैं:-

10(1)	Total drains tapping station	Total 17 drain/5 drains tapped
10(2)	STP capacity	40MLD
10(3)	Time line of operating system	STP is under operation
10(4)	Sewerage Network status	168 km laid (only in central zone)
10(5)	Time line Tapping drains	Currently there is no proposal by UP Jal Nigam (Urban)/Nagar Nigam Shahjahanpur
10(6)	Timeline for interim/temporary solution for drains that are not tapped yet.	Out of Total 17 drains 05 drains already tapped by Jal Nigam into STP. Phyto cum bioremediation is going on at 02 drains by Nagar Nigam. Phyto cum bioremediation at another 05 drains will start from 01.02.2026. Phyto cum bioremediation at reaming last 05 drains will start by 01.04.2026
10(7)	What is the source of heavy metals in drains? Cr, Cu, Fe, As FC/TC-Extremely High	None of these heavy metals are not coming from Shahjahanpur under ground water. These may producing from industry situated in and surrounding Shahjahanpur.

भक्तिय

(सुशील कुमार)

अधिशासी अभियन्ता(जल)
नगर निगम, शाहजहाँपुर

पत्रांक एवं दिनांक: उपरोक्तानुसार।

प्रतिलिपि:- निम्नलिखित को सूचनार्थ एवं आवश्यक कार्यवाही हेतु प्रेषित।

1. जिलाधिकारी/अध्यक्ष महोदय जिला गंगा, समिति, शाहजहाँपुर।
2. नगर आयुक्त, महोदय, नगर निगम, शाहजहाँपुर।

अधिशासी अभियन्ता(जल)
नगर निगम, शाहजहाँपुर

कार्यालय अधिशासी अभियन्ता
शारदा नहर खण्ड, शाहजहाँपुर

पत्रांक- 254

/शा0न0ख0/

दिनांक- 21/01/26

विषय:- दिनांक 24.12.2025 को जिलाधिकारी/अध्यक्ष, जिला गंगा समिति शाहजहाँपुर की अध्यक्षता बैठक के कार्यवृत्त के सम्बंध में।

संदर्भ:- आपके पत्रांक-2392/डी0जी0सी0 एन0पी0एन0 दिनांक 24.12.2025

प्रभागीय वनाधिकारी/सचिव, जिला गंगा समिति, शाहजहाँपुर।

उपरोक्त विषयक संदर्भित पत्र के क्रम में अवगत कराना है कि दिनांक 24.12.2025 को जिलाधिकारी/अध्यक्ष, जिला गंगा समिति शाहजहाँपुर की अध्यक्षता में सम्पन्न हुई बैठक के कार्यवृत्त में खण्ड से सम्बंधित विन्दु सं0-10 में क्र0सं0-8 की आख्या निम्नवत् है:-

10 (8)	Status to be verified of Rivers 1-Mala 2-Bhaksi Nala 3-Sol Nala 4-Khannaut 5-Joknai 6-Kathna 7-Deoha/Garrah 8-Aril Nadi 9-Baighul 10-Garai	1-Mala River 2-Bhaksi Nala 3-Sot River 4-Khannaut River 5-Joknai River 6-Kathna River 7-Deoha/Garrah River 8-Aril River 9-Baighul River 10-Garai Nala
-----------	--	--

जनपद शाहजहाँपुर के अंतर्गत खन्नौत नदी, जोकनई नदी, कठना नदी, देवहा/गरा नदी, अरिल नदी, बहगुल नदी पहाड़ी नदियाँ हैं एवं इनका प्लड प्लेन जोग निर्धारित नहीं है। भक्षी व गरई नाला है। इसके अतिरिक्त माला नदी जनपद पीलीभीत एवं सोत नदी जनपद बदायूँ में है।

Signature
सहायक अभियन्ता द्वितीय
शारदा नहर, खण्ड शाहजहाँपुर

Signature
21/01/26
अधिशासी अभियन्ता
शारदा नहर खण्ड
शाहजहाँपुर

जिलाधिकारी महोदय/अध्यक्ष, जिला गंगा समिति, शाहजहांपुर की अध्यक्षता में आहूत बैठक दिनांक 24.12.2025 के कार्यवृत्त में दिये गये बिन्दुओं सम्बन्धी चाही गयी सूचनाओं की आख्या-

कार्यवृत्त के बिन्दु सं०-7 उ०प्र० प्रदूषण नियंत्रण बोर्ड, बरेली के क्षेत्रान्तर्गत नगर क्षेत्र शाहजहांपुर में प्रवाहित अनटैप्ड नालों की वैज्ञानिक जांच (विश्लेषण आख्या) चाही गयी है, के सम्बन्ध में विश्लेषण आख्यायें पूर्व में उपलब्ध करा दी गयी है। पुनः से संलग्नकर आपको प्रेषित की जा रही है।

कार्यवृत्त के बिन्दु सं०-8 में चाही गयी सूचनाओं के सम्बन्ध में अवगत कराना है कि माला नदी जो कि पीलीभीत-पूरनपुर में स्थित है, जिसमें जल का प्रवाह वर्षा ऋतु में ही रहता है। उक्त नदी आगे चलकर जिला-शाहजहांपुर में प्रवाहित कटना नदी में मिलती है, कटना नदी जनपद शाहजहांपुर में गर्ग नदी में मिलती है तथा गर्ग नदी अन्ततः गंगा नदी में मिलती है। माला एवं कटना नदी का आवश्यकतानुसार जल नमूना विश्लेषण कार्य किया जाता है तथा गर्ग नदी का जनपद शाहजहांपुर में नियमित जल नमूना विश्लेषण कार्य किया जाता है।

माला नदी - माला नदी जनपद-पीलीभीत एवं तहसील-पूरनपुर में प्रवाहित होती है, जोकि एक सीजनल नदी है। माला नदी कटना नदी में मिलती है, माला नदी का जल नमूना एकत्रण एवं विश्लेषण का कार्य आवश्यकतानुसार किया जाता है।

बकरी नाला-जनपद शाहजहांपुर में प्रवाहित होता है, जो कि जनपद शाहजहांपुर की तहसील-तिलहर, से निकलता है। जिसमें जनपद शाहजहांपुर एवं तहसील-तिलहर से जनित सीवेज एवं शुद्धिकृत औद्योगिक उत्प्रवाह प्रवाहित होता है। बकरी नाले का जनपद शाहजहांपुर में आवश्यकतानुसार जल नमूना विश्लेषण कार्य किया जाता है।

सोत नदी-जनपद बदायूं में प्रवाहित होती है, जो कि एक सीजनल नदी है, जिसमें वर्षा ऋतु में जल का प्रवाह रहता है। सोत नदी अन्ततः गंगा नदी में मिलती है। सोत नदी का आवश्यकतानुसार जनपद बदायूं में जल नमूना विश्लेषण कार्य किया जाता है।

खन्नात नदी-जनपद शाहजहांपुर में प्रवाहित होती है, जिसमें शाहजहांपुर शहर का सीवेज विभिन्न नालों के माध्यम से मिलता है, जिसकी नियमित रूप से माह में दो बार जल नमूना एकत्र एवं विश्लेषण का कार्य किया जाता है। विगत तीन माह की विश्लेषण आख्या संलग्न है।

जुकनई नदी-जनपद पीलीभीत की तहसील-पूरनपुर में प्रवाहित होती है, जो कि गोमती नदी की सहायक नदी है, जो जनपद शाहजहांपुर में गोमती नदी में मिलती है। गोमती नदी का जल नमूना का एकत्रण एवं विश्लेषण का कार्य जनपद पीलीभीत की तहसील पूरनपुर एवं जनपद शाहजहांपुर में खुटार के पास नियमित रूप से माह में एक बार किया जाता है। विगत 03 माह की विश्लेषण आख्या संलग्न है।

कटना नदी-कटना नदी जनपद शाहजहांपुर में प्रवाहित होती है, जो कि गर्ग नदी में मिलती है तथा गर्ग नदी अन्ततः गंगा नदी में मिलती है। कटना नदी का आवश्यकतानुसार जल नमूना विश्लेषण कार्य किया जाता है तथा गर्ग नदी का जनपद शाहजहांपुर में नियमित जल नमूना विश्लेषण कार्य किया जाता है।

देवहा/गर्ग नदी-देवहा/गर्ग नदी जनपद पीलीभीत एवं शाहजहांपुर में प्रवाहित होती है। गर्ग नदी में जनपद शाहजहांपुर एवं पीलीभीत का शुद्धिकृत औद्योगिक उत्प्रवाह एवं नगरीय सीवेज निस्तारित होता है। देवहा/गर्ग नदी का जनपद पीलीभीत एवं शाहजहांपुर में नियमित रूप से माह में दो बार जल नमूना एकत्र एवं विश्लेषण का कार्य किया जाता है। विगत 03 माह की विश्लेषण आख्या संलग्न है।

अरिल नदी-अरिल नदी जनपद बदायूं में प्रवाहित होती है। अरिल नदी में जनपद बदायूं का शहरी एवं ग्रामीण सीवेज एवं अल्प मात्रा में शुद्धिकृत औद्योगिक उत्प्रवाह निस्तारित होता है। अरिल नदी का जनपद बरेली में इफको-आंवला के पास नियमित रूप से माह में दो बार जल नमूना एकत्रण एवं विश्लेषण का कार्य किया जाता है। विगत 03 माह की विश्लेषण आख्या संलग्न है।

पूर्वी बहगुल नदी-पूर्वी बहगुल नदी जनपद बरेली के कस्बा फतेहगंज पूर्वी के पास से प्रवाहित होती है जो कि आगे चलकर जनपद शाहजहांपुर की तहसील जलालाबाद के पास रामगंगा नदी में मिलती है। जनपद बरेली एवं शाहजहांपुर का शहरी एवं ग्रामीण सीवेज एवं अल्प मात्रा में शुद्धिकृत औद्योगिक उत्प्रवाह निस्तारित होता है। नियमित जल नमूना एकत्र एवं विश्लेषण का कार्य नियमित रूप से माह में दो बार किया जाता है। विगत 03 माह की विश्लेषण आख्या संलग्न है।

कार्यवृत्त के बिन्दु सं०-9 में चाही गयी सूचना के सम्बन्ध में अवगत कराना है कि क्षेत्रीय कार्यालय, उ०प्र० प्रदूषण नियंत्रण बोर्ड, बरेली स्थित क्षेत्रीय प्रयोगशाला में हेवी मेटल्स के विश्लेषण की सुविधा उपलब्ध नहीं है।

कार्यवृत्त के बिन्दु सं०-12 के उपबिन्दु सं० 06 में चाही गयी सूचना के सम्बन्ध में अवगत कराना है कि क्षेत्रीय कार्यालय, उ०प्र० प्रदूषण नियंत्रण बोर्ड, बरेली द्वारा पूर्व में भी अवगत कराया जा चुका है कि मुख्य रूप से 14 औद्योगिक इकाईयां हैं। उक्त समस्त इकाईयां में उत्प्रवाह शुद्धिकरण संयंत्र (ई०टी०पी०) स्थापित/संचालित है तथा 12 उद्योग ऑनलाइन सर्वर के माध्यम से जुड़े हुये हैं, साथ ही इन उद्योगों का समय-समय पर नियमित/आदेशित औचक निरीक्षण उ०प्र० प्रदूषण नियंत्रण बोर्ड एवं सी०पी०सी०वी० तथा माघ मेला/कुम्भ मेला में जिला प्रशासन के साथ भी किया जाता है। रिपोर्ट संलग्न है।

उपरोक्त आख्या आपके अवलोकनार्थ एवं अग्रिम आवश्यक कार्यवाही हेतु प्रेषित है।

SAD
अनुश्रवण सहायक

वैज्ञानिक सहायक

सहायक पर्यावरण अभियन्ता/क्षेत्रीय अधिकारी

46130



U. P. POLLUTION CONTROL BOARD
REGIONAL OFFICE: 1219/1, E-BLOCK RAJENDRA NAGAR, BAREILLY-243122

LETTER: / /

DATE:-

Sr. No.	Name of Drain	Latitude	Longitude	DATE	COLOUR	pH	D.O (mg/l)	TDS (mg/l)	TSS (mg/l)	B.O.D (mg/l)	C.O.D (mg/l)	Total Coliform (MPN/100ml)	Fecal Coliform (MPN/100ml)
1	MISHRIPUR DRAIN, SHAHJAHANPUR	27.8457613	79.9161943	30.10.2025	light blackish	7.4	0.0	1205	124	114	400	9400000	790000
2	SARAI KAAIYA (POLICE CHOKI) DRAIN	27.8510873	79.9193499	30.10.2025	light blackish	7.3	0.0	978	130	240	560	8400000	700000
3	LODHIPUR DRAIN MOH. LODHIPUR SHAHJAHANPUR	27.8810179	79.9263408	30.10.2025	light blackish	7.2	0.0	978	120	78	320	6300000	460000
4	ROSHANIGANI D/S HANUMATDHAM DRAIN NEAR RAILWAY LINE, SHAHJAHANPUR	27.8599822	79.5161008	30.10.2025	Light Brownish	7.3	0.0	989	154	204	560	940000	630000
5	DALEIGANI KHAWAJA FIROZ DRAIN	27.8562119	79.918028	30.10.2025	light blackish	7.2	0.0	691	98	88	520	8400000	5800000
6	KAKRA DRAIN, SHAHJAHANPUR	27.8852937	79.8997748	30.10.2025	Blackish	7.2	0.0	1091	366	224	720	14000000	7900000
7	AZIZGANI DRAIN, SHAHJAHANPUR	27.8616465	79.8926177	30.10.2025	light blackish	7.0	0.0	551	127	64	400	9200000	4900000
8	KHAWAJA FIROZ DRAIN, SHAHJAHANPUR	27.85435	79.9201515	30.10.2025	Light Brownish	7.3	0.0	788	178	96	520	8400000	460000
9	ROJA AHAMMADPUR RETI DRAIN, SHAHJAHANPUR	27.8625328	79.9300548	30.10.2025	light blackish	7.5	0.0	974	96	28	176	84000	63000
10	FAHPUR RETI DRAIN MOH. NEW BASTI CHUNGI AREA SHAHJAHANPUR	27.8599043	79.9210655	30.10.2025	light blackish	7.2	0.0	798	243	92	560	6300000	4600000
11	HUSSIANPUR DRAIN MOH. HUSSAINPURA SHAHJAHANPUR	27.8704113	79.9211135	30.10.2025	Light Brownish	7.3	0.0	705	236	129	660	9200000	3300000
12	JALALNAGAR DRAIN NEAR SUBHASH NAGAR MAZAR KE PASS MAHUMDYA SHAHJAHANPUR	27.8948225	79.922594	30.10.2025	light blackish	7.3	0.0	629	89	30	192	940000	750000
13	MAGHAI TOLA DRAIN SHAHJAHANPUR	27.8532714	79.9023009	30.10.2025	Blackish	7.5	0.0	698	119	84	360	6300000	3500000

SA

R.O.



U. P. POLLUTION CONTROL BOARD
REGIONAL OFFICE: 1219/1, E-BLOCK RAJENDRA NAGAR, BAREILLY-243122

LETTER:

DATE:-

Analysis Report of River for the Month DECEMBER -2025

S.N.	Name of River	Sampling Point	District	Dt. Of Sampling	Colour	Odour	pH	TDS (mg/L)	Hardness as CaCO ₃ (mg/L)	Alkalinity as CaCO ₃ (mg/L)	D.O (mg/L)	B.O.D (mg/L)	C.O.D (mg/L)	Chloride as Cl ⁻ (mg/L)	Calcium as Ca ⁺⁺ (mg/L)	Magnesium as Mg ⁺⁺ (mg/L)	Total Coliform (MPN/100ml)	Fecal Coliform (MPN/100ml)
1	Gomti River	U/S Pilibhit-Pooramp ur road bridge	Pilibhit	17.12.2025	10	Odourless	7.9	168	138	32	8.9	13	8	13.99	29.6	13.60	790	400
2	Gomti River	Banjara Ghat, vill- Sikrahan a, Pooramp ur	Pilibhit	17.12.2025	10	Odourless	7.8	188	144	34	8.6	15	12	15.99	31.2	16.03	1700	1100
3	Gomti River	D/S Powayan Khutar road bridge	Shahjahanpur	18.12.2025	10	Odourless	7.8	242	142	38	8.7	15	16	19.99	32.8	14.58	4800	2200

SA

Regional Officer



U. P. POLLUTION CONTROL BOARD

REGIONAL OFFICE: 1219/1, E-BLOCK RAJENDRA NAGAR, BAREILLY-243122

LETTER:

DATE:

Analysis Report of River for the Month NOVEMBER-2025

S.N.	Name of RIVER	Sampling Point	District	dt. Of Sampling	Colour	Odour	pH	TDS (mg/L)	Hardness as CaCO ₃ (mg/L)	Alkalinity as CaCO ₃ (mg/L)	D.O (mg/L)	B.O.D (mg/L)	C.O.D (mg/L)	Chloride as Cl ⁻ (mg/L)	Calcium as Ca ⁺⁺ (mg/L)	Magnesium as Mg ⁺⁺ (mg/L)	Total Coliform (MPN/100ml)	Fecal Coliform (MPN/100ml)
1	Gomti River	U/S Purbhiti - Poorampur road bridge	Purbhiti	17.11.2025	10	Odourless	7.8	176	142	36	8.3	14	12	15.99	32	15.06	630	480
2	Gomti River	Banjara Ehat, vil. - Sitravana Poorampur	Purbhiti	17.11.2025	10	Odourless	7.9	193	138	30	8.1	16	16	13.99	33.6	13.12	1400	700
3	Gomti River	D/S Poweryan Khurar road bridge	Shahjahanpur	19.11.2025	10	Odourless	7.9	236	140	34	8.2	17	20	17.99	36	12.15	4600	2400

SA

Regional Officer



U. P. POLLUTION CONTROL BOARD
REGIONAL OFFICE: 1219/1, E-BLOCK RAJENDRA NAGAR, BAREILLY-243122

DATE:-

LETTER:-

Analysis Report of River for the Month OCTOBER -2025

S.N.	Name of River	Sampling Point	District	Dt. Of Sampling	Colour	Odour	pH	TDS (mg/L)	Hardness as CaCO ₃ (mg/L)	Alkalinity as CaCO ₃ (mg/L)	D.O (mg/L)	B.O.D (mg/L)	C.O.D (mg/L)	Chloride as Cl ⁻ (mg/L)	Calcium as Ca ⁺⁺ (mg/L)	Magnesium as Mg ⁺⁺ (mg/L)	Total Coliform (MPN/100ml)	Fecal Coliform (MPN/100ml)
1	Gomti River	U/S Pilibhit-Pooranpur road bridge	Pilibhit	16.10.2025	10	Odourless	8	188	110	46	8.3	1.5	16	799	27.2	10.20	790	460
2	Gomti River	D/S Banjara ghat vill- Sikrahana, Pooranpur	Pilibhit	16.10.2025	10	Odourless	8.1	210	142	36	8	1.7	20	1799	36	12.63	1100	630
3	Gomti River	D/S Powayan Khuar road bridge	Shahhanpur	18.10.2025	10	Odourless	8.1	229	148	40	8	1.9	24	1999	37.6	13.12	4800	3200

SA

Regional Officer



Scanned with OKEN Scanner



कार्यालय अधिशासी अभियन्ता, निर्माण खण्ड, उ०प्र० जल निगम (नगरीय),
मो० मघईटोला, सीवर पम्पिंग स्टेशन, जनपद-शाहजहाँपुर।

पत्रांक : २०६६ / म-२१ / १५६ दिनांक : ३०-१२-२५

सेवा में,

प्रभागीय वनाधिकारी,
शाहजहाँपुर।

विषय : मा० राष्ट्रीय हरित अधिकरण के ओ०ए०सं० २००/२०१४ की सुनवाई हेतु वांछित सूचनायें प्रेषित करने के सम्बन्ध में।

महोदय,

उपरोक्त विषयक दिनांक २४.१२.२०२५ को जिलाधिकारी/अध्यक्ष जिला गंगा समिति, शाहजहाँपुर की अध्यक्षता में सम्पन्न बैठक में दिये गये निर्देशों के क्रम में जल निगम (नगरीय) शाहजहाँपुर से सम्बन्धित सूचनायें निम्नवत हैं :-

1	Total drains tapping station	Total 17 drain / 5 drains tapped
2	STP capacity	40 MLD
3	Time line of operating system	STP is under operation
4	Sewerage Network status	168 km laid (only in central zone)
5	Time line tapping drains	Currenty there is no proposal by UP Jal Nigam (Ubran)

भवदीय,

(मो० अयाज)

अधिशासी अभियन्ता

पृ०सं० एवं दिनांक : उपरोक्तानुसार।

प्रतिलिपि : निम्नलिखित को सूचनार्थ एवं आवश्यक कार्यवाही हेतु प्रेषित -

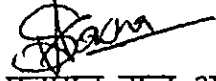
1. जिलाधिकारी/अध्यक्ष जिला गंगा समिति, शाहजहाँपुर।
2. नगर आयुक्त नगर निगम, शाहजहाँपुर।

अधिशासी अभियन्ता

As per Clause 56 – DETAILS OF NODAL OFFICER

In District Shahjahanpur the Ganga River flows through village areas and passes through 06 Gram Panchayats.

Sl. No.	Name of Nodal Officer "Sarpanch"	Name of Gram Sabha/Gram Panchayat	Name of River	Action Taken by each nodal officer
1.	SMT. RAMKALI (GRAM PRADHAN)	DOSHUPUR THOK	GANGA	As per Clause 56 - with the co-ordination of Nodal officer & District Panchayat Raj Department take various action For The Ganga Rejuvenation. Solid & Liquid waste management : Construction & operation of Vermi Compost Pits, U Shape Drains, Hand Pumps, Soak Pits, Silt Catcher on Drains, Community based Public Dustbins, Public Toilets or Individual Toilet, NADEP, Compost Pits, Hand Pump Platforms, Waste Vehicle for collection, RRC Centers.
2.	SMT. MOIN BEGUM (GRAM PRADHAN)	PAILANI UTTAR	GANGA	
3.	SMT. AASHIYA BEGUM (GRAM PRADHAN)	HETAMPUR	GANGA	
4.	MR. NIRDESH SINGH (GRAM PRADHAN)	ETMADPUR CHAK	GANGA	
5.	SMT. PUSHPA DEVI (GRAM PRADHAN)	JAHANABAD KHAMARIYA	GANGA	
6.	SMT. CHANDRAKALI (GRAM PRADHAN)	MOHANPUR KALUAPUR	GANGA	


जिला पंचायत राज अधिकारी,
शाहजहाँपुर।

कार्यालय जिलाधिकारी, शाहजहाँपुर।

पत्रांक : 2643/DGC-SPN.,

दिनांक : 17 जनवरी 2026।

आदेश

मा0 राष्ट्रीय हरित अधिकरण (NGT) द्वारा ओ0ए0 संख्या-200/2014 (IA No. 340/2022, MA No. 480/2018, 872/2018, 875/2014) में पारित आदेश दिनांक 27-11-2025 के क्रम में राष्ट्रीय स्वच्छ गंगा मिशन (NMCG) की अधिसूचना (Ganga Notification) के क्लॉज 56 के अन्तर्गत कार्यवाही सुनिश्चित करने हेतु नोडल अधिकारियों के नामांकन के निर्देश दिये गये थे।

"क्लॉज 56-नोडल अधिकारी का पदनाम- (1) प्रत्येक जिला गंगा समिति निम्नलिखित को नोडल अधिकारी के रूप में नामित करेगी-

(ए) गंगा नदी और इसकी सहायक नदियों के आसपास के क्षेत्रों में प्रत्येक गांव के ग्राम सभा के सरपंच।

(बी) ऐसे मामले में जो गांव गंगा नदी से सटे हुए नहीं हैं, नगर पालिका योजना समिति या महानगर योजना समिति के अध्यक्ष या किसी स्थानीय प्राधिकरण के अध्यक्ष को इस आदेश के प्रयोजनों हेतु जिला गंगा संरक्षण समिति के अध्यक्ष के रूप में मनोनीत किया जा सकता है।

(2) प्रत्येक नोडल अधिकारी जो उप-पैराग्राफ के तहत मनोनीत हुआ है। (1) गंगा नदी की ओर उसकी सहायिकाओं में प्रदूषण को रोकने हेतु कदम उठा सकते हैं और स्वयं गंगा नदी और उसकी सहायिकाओं के संरक्षण हेतु उपचारात्मक उपाय कर सकते हैं या उनके नदी तटों जो ऐसे गांवों के साथ सटे हुए हैं या अन्य क्षेत्र, जैसा भी मामला हो, जिसके लिए वह नोडल अधिकारी है और यदि वह ऐसा नहीं कर पाते हैं तो वे इस आदेश की अवहेलना को उपचारात्मक कार्यवाही हेतु जिला गंगा समिति के अध्यक्ष के ध्यान में जा सकते हैं।

(3) उप पैराग्राफ (2) के तहत रिपोर्ट की प्राप्ति के पश्चात जिला गंगा समिति का अध्यक्ष गंगा नदी या इसके नदी तटों से सटे विनिर्दिष्ट जिलों के संरक्षण हेतु उपचारात्मक कदम उठा सकते हैं।"

उक्त आदेश के अनुपालन तथा जनपद की जिला गंगा समिति द्वारा सुचारु कार्यवाही सुनिश्चित करने हेतु क्लॉज 56 के अन्तर्गत निम्नलिखित अधिकारियों को नोडल नामित किया जाता है :-

- 1- ग्राम सभा (ग्राम प्रधान) हेतु : जिला पंचायती राज अधिकारी, शाहजहाँपुर सह समस्त गंगा ग्रामों के ग्राम प्रधान सहित।
- 2- नगर पालिका/नगर पंचायत हेतु : अधिशासी अधिकारी-समस्त नगर पालिका एवं नगर पंचायत, शाहजहाँपुर।
- 3- योजना समिति एवं स्थानीय प्राधिकरण : नगर आयुक्त, नगर निगम-शाहजहाँपुर।

उक्त समस्त नोडल अधिकारियों को निर्देशित किया जाता है कि राष्ट्रीय स्वच्छ गंगा मिशन (NMCG) की अधिसूचना 7 अक्टूबर 2016 एवं समय-समय पर जारी अन्य निर्देशों का अनुपालन सुनिश्चित करें।

(धर्मेन्द्र प्रताप सिंह)
जिलाधिकारी/अध्यक्ष
जिला गंगा समिति, शाहजहाँपुर

पत्रांक 2643 / उक्तदिनांकित।

प्रतिलिपि:- निम्नलिखित को सूचनार्थ एवं आवश्यक कार्यवाही हेतु प्रेषित।

- 1- मुख्य विकास अधिकारी/नोडल, जिला गंगा समिति शाहजहाँपुर।
- 2- प्रभागीय वनाधिकारी/सदस्य सचिव, जिला गंगा समिति, शाहजहाँपुर
- 3- नगर आयुक्त, नगर निगम, शाहजहाँपुर
- 4- जिला पंचायत राज अधिकारी, शाहजहाँपुर
- 5- समस्त अधिशासी अधिकारी, नगर पालिका परिषद/नगर पंचायत, जनपद-शाहजहाँपुर
- 6- समस्त गंगा ग्रामों के ग्राम प्रधान, शाहजहाँपुर।

(धर्मेन्द्र प्रताप सिंह)
जिलाधिकारी/अध्यक्ष
जिला गंगा समिति, शाहजहाँपुर

State Mission for Clean Ganga Uttar Pradesh, Lucknow

Budgetary Allocation of District Ganga Committees in Uttar Pradesh

<u>Status of allocation of funds to DGCs for various IEC related activities as part of District Ganga Annual Budget</u>					
S.No	District	Financial Year	Funds Allocated /Sought (Rs.)	List of activities for which funds were allocated/sought	Remarks
1	Fatehpur	2015-2016	-	-	-
		2016-17	-	-	-
		2017-18	-	-	-
		2018-19	1345000	Swachhta Hi Sewa (2,45,000) River Rafting (30,000) Ganga Manthan (4,20,000) Ganga Sammelan (1,50,000) Establishment Expences (5,00,000)	
		2019-20	550000	Swachhta Hi Sewa (2,50,000) River Rafting (3,00,000)	
		2020-2021	667500	Chatth Pooja (1,00,000)	

				Ganga Yatra (4,67,500)	
				Ganga Diwas (1,00,000)	
				Wetland Day (1,50,000)	
				Swachhta Pakhwada (2,25,000)	
				Jan Andolan/ Azadi Ka Amrit Mohatsaw (2,00,000)	
				River Festival (15,00,000)	
				Ganga Run (2,00,000)	
				Swachhta Hi Sewa (71,000)	
		2022-23	174209	Swachhta Pakhwada (56,818) Yoga Day (50000) Hoardings (67391)	
		2023-24	275000	Yoga Day (50000) Hoarding (100000) Cycle Race (100000) Swachhta Pakhwada (25000)	
		2024-25	350000	International Yoga Day (50000) Swachhta Hi Seva (100000) Ganga Utsav (100000) Ganga Svachchhata Pakhavaada (100000)	
2	Baghpat	2015-2016	-	-	-

Signature
9/1/26

		2016-17	-	-	-
		2017-18	-		-
		2018-19			
		2019-20			
		2020-2021			
		2021-2022	156818	River Festival (1000000)	
				Swachhta Pakhwada (56818)	
		2022-23		Yoga Day (50000)	

		2023-24	175000	Yoga Day (50000) Hoarding (100000) Swachhta Pakhwada (25000)	
		2024-25	350000	International Yoga Day (50000) Swachhta Hi Seva (100000) Ganga Utsav (100000) Ganga Svachchhata Pakhavaada (100000)	
3	Badaun	2015-2016	-	-	-
		2016-17	-	-	-
		2017-18	-		-
		2018-19	500000	Administrative Expences (5,00,000)	
		2019-20			
		2020-2021			
		2021-2022	2027818	River Festival (1500000)	

Handwritten signature
9/14/26

				Jan Andolan/Azadi ka amrit mohatsav (200000)	
				Swachhta Pakhwada (56818)	
				Ganga Run (200000)	
				Swachhta Hi Sewa (71000)	
		2022-23	117391	Yoga Day (50000) Hoardings (67391)	
		2023-24	375000	Yoga Day (50000) Activity in 10 Schools (200000) Hoarding (100000) Swachhta Pakhwada (25000)	
		2024-25	350000	International Yoga Day (50000) Swachhta Hi Seva (100000) Ganga Utsav (100000) Ganga Svachhhata Pakhavaada (100000)	
4	Meerut	2015-2016	-	-	-
		2016-17	-	-	-
		2017-18	-	-	-
		2018-19			
		2019-20	500000	Administrative Expences (5,00,000)	

		2020-2021	267500	Ganga Yatra (1,67,500)	
				Ganga Diwas (1,00,000)	
		2021-2022	1971000	Jan Andolan/ Azadi Ka Amrit Mohatsav (2,00,000)	
				River Festival (15,00,000)	
				Ganga Run (2,00,000)	
				Swactha Hi Sewa (71,000)	
		2022-23		Swactha Pakhwada (56,818) Hoardings (67391)	
		2023-24	375000	Yoga Day (50000) Activity in 10 Schools (200000) Hoarding (100000) Swachhta Pakhwada (25000)	
		2024-25	350000	International Yoga Day (50000) Swachhta Hi Seva (100000) Ganga Utsav (100000) Ganga Svachhhata Pakhavaada (100000)	
5	Mirzapur	2015-2016	-	-	-
		2016-17	-	-	-

Handwritten signature
9/4/26

		2017-18	14,33,500	Vindhyachal Mela (14,33,500)	-
		2018-19	11,00,000	Vindhyachal Mela (11,00,000)	
		2019-20	3820000	Swachhta Hi Sewa (2,50,000)	
				Ganga Manthan (4,20,000)	
				Ganga Sammelan (1,50,000)	
				Administrative Expences (5,00,000)	
				Vindhyachal Mela (25,00,000)	
				Ganga Yatra (4,67,500)	
		2020-2021	567500	Ganga Diwas (1,00,000)	
		2021-2022	3346000	Wetland Day (150000)	
				Swacctah Pakhwada (225000)	
				Jan Aandolan/ Azadi Ka Amrit Mohatsav (2,00,000)	
				Vindhyachal Mela (10,00,000)	
				River Festival (15,00,000)	
				Ganga Run (2,00,000)	

				Swachhta Hi Sewa (71000)	
		2022-23	874209	Swaccta Pakhwada (56,818) Yoga Day (50000) Hoardings (67391) Vindhyachal Mela (7,00,000)	
		2023-24	750000	Yoga Day (50000) Hoarding (100000) Cycle Race (100000) Vindhyachal Mela (5,00,000)	
		2024-25	100000	Vindhyachal Mela (5,00,000 & 200000) International Yoga Day (50000) Swachhta Hi Seva (100000) Ganga Utsav (100000) Ganga Svachhata Pakhavaada (50000)	
6	Chandauli	2015-2016	-	-	-
		2016-17	-	-	-
		2017-18	-	-	-
		2018-19			
		2019-20			
		2020-2021			

Handwritten signature and date:
 21/1/26

		2021-2022	2027818	Jan Andolan/Azadi Ka Amrit Mohatsav (200000) River Festival (1500000) Swachhta Hi Sewa (71000) Swachhta Pakhwada (56818) Ganga Run (200000)	
		2022-23		Yoga Day (50000) Hoardings (67391)	
		2023-24	375000	Yoga Day (50000) Activity in 10 Schools (200000) Hoarding (100000) Swachhta Pakhwada (25000)	
		2024-25	300000	International Yoga Day (50000) Swachhta Hi Seva (100000) Ganga Utsav (100000) Ganga Svachhhata Pakhavaada (50000)	

7	Varanasi	2015-2016	-	-	-
		2016-17	-	-	-
		2017-18	-	-	-
		2018-19	2170000	Swachhta Hi Sewa (500000) Kartik Purnima (100000) River Rafting (500000) Administrative Expences (5,00,000) Ganga Manthan (420000) Ganga Sammelan (150000)	
		2019-20	1367500	Ganga Yatra (467500) Chatt Puja (150000) River Rafting (750000)	
		2020-2021	650000	Wetland Day (150000) Swachhta Pakhwada (400000) Ganga Diwas (100000)	
		2021-2022	4889818	River Festival (1500000)	

Handwritten signature
2/14/26

				Jan Andolan/Azadi ka amrit mohatsav (200000)	
				Swachhta Pakhwada (56818)	
				Ganga Run (250000)	
				Swachhta Hi Sewa (83000)	
				Dev Deepawali (1000000)	
		2022-23	117391	Yoga Day (50000) Hoardings (67391)	
		2023-24	675000	Yoga Day (50000) Hoarding (100000) Boat Race (200000) Activity in 10 Schools (200000) Hoarding (100000) Swachhta Pakhwada (25000)	
		2024-25	300000	International Yoga Day (50000) Swachhta Hi Seva (100000) Ganga Utsav (100000) Ganga Svachchhata Pakhavaada (50000)	
8	Ghazipur	2015-2016	-	-	-
		2016-17	-	-	-
		2017-18	-	-	-

		2018-19			
				Swachhta Hi Sewa (2,50,000)	
				Ganga Diwas/Chatt Pooja (1,00,000)	
				River Rafting (3,00,000)	
				Ganga Manthan (4,20,000)	
				Ganga Sammelan (1,50,000)	
		2020-2021	467500	Ganga Yatra (4,67,500)	
				Wetland Day (1,50,000)	
				Swachhta Pakhwada (2,25,000)	
				Jan Aandolan/ Azadi Ka Amrit Mohatsav (2,00,000)	
				River Festival (15,00,000)	
				Ganga Run (2,00,000)	
				Swachhta Hi Sewa (71,000)	
		2022-23	674209	Swchhta Pakhwda (56,818)	

Amish
9/4/24

				Establishment (5,00,000) Yoga Day (50000) Hoardings (67391)	
		2023-24	325000	Activity in 10 Schools (200000) Hoarding (100000) Ganga Swachhata Pakhwada (25000)	
		2024-25	350000	International Yoga Day (50000) Swachhta Hi Seva (100000) Ganga Utsav (100000) Ganga Svachchhata Pakhavaada (100000)	
9	Ballia	2015-2016	-	-	-
		2016-17	-	-	-
		2017-18	-	-	-
		2018-19	500000	Administrative Expences (5,00,000)	
		2019-20	250000	Swachhta Hi Sewa (250000)	
		2020-2021			

				River Festival (1500000)	
				Jan Andolan/Azadi ka amrit mohatsav (200000)	
				Swachhta Pakhwada (56818)	
				Ganga Run (200000)	
				Swachhta Hi Sewa (71000)	
		2021-2022	2027818		
		2022-23		Yoga Day (50000) Hoardings (67391)	
		2023-24	325000	Activity in 10 Schools (200000) Hoarding (100000) Ganga Swachhata Pakhwada (25000)	
		2024-25	350000	International Yoga Day (50000) Swachhta Hi Seva (100000) Ganga Utsav (100000) Ganga Svachchhata Pakhavaada (100000)	
10	Sonbhadra	2015-2016	-	-	-
		2016-17	-	-	-

Handwritten signature and date: 9/4/26

		2017-18	-		-
		2019-20			
		2020-2021			
		2021-2022			
		2022-23	50000	Yoga Day (50000)	
		2023-24	325000	Activity in 10 Schools (200000) Hoarding (100000) Ganga Swachhata Pakhwada (25000)	
		2024-25	350000	International Yoga Day (50000) Swachhta Hi Seva (100000) Ganga Utsav (100000) Ganga Svachhata Pakhavaada (100000)	
11	Bhadohi	2015-2016	-	-	-

		2016-17	-	-	-
		2017-18	-		-
		2018-19	500000	Administrative Expences (5,00,000)	
		2019-20			
		2020-2021			
		2021-2022	2027818	River Festival (1500000) Jan Andolan/Azadi ka amrit mohatsav (200000) Swachhta Pakhwada (56818) Ganga Run (200000) Swachhta Hi Sewa (71000)	

Handwritten signature
9/9/26

		2022-23	117391	Yoga Day (50000) Hoardings (67391)	
		2023-24	325000	Activity in 10 Schools (200000) Hoarding (100000) Ganga Swachhata Pakhwada (25000)	
		2024-25	350000	International Yoga Day (50000) Swachhta Hi Seva (100000) Ganga Utsav (100000) Ganga Svachchhata Pakhavaada (100000)	
12	Jaunpur	2015-2016	-	-	-
		2016-17	-	-	-
		2017-18	-	-	-
		2019-20			
		2020-2021			

		2021-2022			
		2022-23		Yoga Day (50000) Hoardings (67391)	
		2023-24	325000	Activity in 10 Schools (200000) Hoarding (100000) Ganga Swachhata Pakhwada (25000)	
		2024-25	350000	International Yoga Day (50000) Swachhta Hi Seva (100000) Ganga Utsav (100000) Ganga Svachchhata Pakhavaada (100000)	
13	Azamgarh	2015-2016	-	-	-
		2016-17	-	-	-
		2017-18	-	-	-
		2019-20			
		2020-2021			

25/1/26

25/1/26
9/14/26

		2021-2022			
		2022-23		Yoga Day (50000)	
		2023-24	325000	Activity in 10 Schools (200000) Hoarding (100000) Ganga Swachhata Pakhwada (25000)	
		2024-25	350000	International Yoga Day (50000) Swachhta Hi Seva (100000) Ganga Utsav (100000) Ganga Svachchhata Pakhavaada (100000)	
14	Gorakhpur	2015-2016	-	-	-
		2016-17	-	-	-
		2017-18	-	-	-
		2019-20			

		2020-2021			
		2021-2022			
		2022-23		Yoga Day (50000) Hoardings (67391)	
		2023-24	325000	Activity in 10 Schools (200000) Hoarding (100000) Ganga Swachhata Pakhwada (25000)	
		2024-25	350000	International Yoga Day (50000) Swachhta Hi Seva (100000) Ganga Utsav (100000) Ganga Svachchhata Pakhavaada (100000)	
15	Deoria	2015-2016	-	-	-
		2016-17	-	-	-
		2017-18	-	-	-
		2019-20			

9/4/26

		2020-2021			
		2021-2022			
		2022-23		Yoga Day (50000)	
		2023-24	325000	Activity in 10 Schools (200000) Hoarding (100000) Ganga Swachhata Pakhwada (25000)	
		2024-25	350000	International Yoga Day (50000) Swachhta Hi Seva (100000) Ganga Utsav (100000) Ganga Svachchhata Pakhavaada (100000)	
16	Maharajgan j	2015-2016	-	-	-
		2016-17	-	-	-
		2017-18	-	-	-
		2019-20			
		2020-2021			

		2021-2022			
		2022-23		Yoga Day (50000)	
		2023-24	325000	Activity in 10 Schools (200000) Hoarding (100000) Ganga Swachhata Pakhwada (25000)	
		2024-25	350000	International Yoga Day (50000) Swachhta Hi Seva (100000) Ganga Utsav (100000) Ganga Svachchhata Pakhavaada (100000)	
17	Kushinagar	2015-2016	-	-	-
		2016-17	-	-	-
		2017-18	-	-	-
		2018-19			
		2019-20			
		2020-2021			

Handwritten signature
21/4/26

		2021-2022	1056818	River Festival (1000000) Swachhta Pakhwada (56181)	
		2022-23	150000	Yoga Day (50000) Hoarding (100000)	
		2023-24	325000	Activity in 10 Schools (200000) Hoarding (100000) Ganga Swachhata Pakhwada (25000)	
		2024-25	350000	International Yoga Day (50000) Swachhta Hi Seva (100000) Ganga Utsav (100000) Ganga Svachchhata Pakhavaada (100000)	
18	Prayagraj	2015-2016	-	-	-
		2016-17	-	-	-
		2017-18	-	-	-

		2018-19	1170000	Administrative Expences (5,00,000) Ganga Manthan (420000) Ganga Sammelan (150000) Kartik Purnima (100000)	
		2019-20	1867500	Ganga Yatra (467500) River Rafting (750000) Chatt Pooja (150000) Swachhta Hi Sewa (500000)	
		2020-2021	650000	Wetland Day (150000) Ganga Diwas (100000) Swachhta Hi Sewa (400000)	
		2021-2022	2077818	River Festival (1500000) Jan Andolan/Azadi ka amrit mohatsav (200000) Swachhta Pakhwada (56818) Ganga Run (250000) Swachhta Hi Sewa (71000)	

Prayagraj
9/11/26

		2022-23	117391	Yoga Day (50000) Hoardings (67391)	
		2023-24	375000	Activity in 10 Schools (200000) Hoarding (100000) Ganga Swachhata Pakhwada (25000) Yoga Day (50000)	
		2024-25	350000	International Yoga Day (50000) Swachhta Hi Seva (100000) Ganga Utsav (100000) Ganga Svachchhata Pakhavaada (100000) River (200000)	
19	Unnao	2015-2016	-	-	-
		2016-17	-	-	-
		2017-18	-	-	-
		2018-19	1315000	Swachhta Hi Sewa (245000) Administrative Expences (5,00,000) Ganga Manthan (420000) Ganga Sammelan (150000)	
		2019-20	817500	Ganga Yatra (467500) Chatt Puja (100000) Swachhta Hi Sewa (250000)	
		2020-2021	375000	Wetland Day (150000) Swachhta Pakhwada (225000)	

		2021-2022	2027818	River Festival (1500000) Jan Andolan/Azadi ka amrit mohatsav (200000) Swachhta Pakhwada (56818) Ganga Run (200000) Swachhta Hi Sewa (71000)	
		2022-23		Yoga Day (50000) Hoardings (67391)	
		2023-24	325000	Activity in 10 Schools (200000) Hoarding (100000) Ganga Swachhata Pakhwada (25000)	
		2024-25	350000	International Yoga Day (50000) Swachhta Hi Seva (100000) Ganga Utsav (100000) Ganga Svachchhata Pakhavaada (100000)	
20	Raebareli	2015-2016	-	-	-
		2016-17	-	-	-
		2017-18	-	-	-
		2018-19			
		2019-20			

[Handwritten Signature]
- 9/4/26

		2020-2021			
		2021-2022			
		2022-23		Yoga Day (50000) Hoardings (67391)	
		2023-24	325000	Activity in 10 Schools (200000) Hoarding (100000) Ganga Swachhata Pakhwada (25000)	
		2024-25	350000	International Yoga Day (50000) Swachhta Hi Seva (100000) Ganga Utsav (100000) Ganga Svachchhata Pakhavaada (100000)	
21	Pratapgarh	2015-2016	-	-	-
		2016-17	-	-	-
		2017-18	-	-	-
		2018-19	1070000	Ganga Manthan (4,20,000) Ganga Sammelan (150000) Admin Exp (500000)	
		2019-20	867500	River Rafting (300000) Ganga Yatra (467500)	

				Ganga Diwas (100000)	
		2020-2021	450000	Wetland Day (150000) Swachhta Pakhwada (300000)	
		2021-2022	2134636	River Festival (1500000) Swachhta Pakhwada (56181) Jan Andolan/ Azadi Ka Amrit Mohatsav (2,00,000) Swachhta Hi Sewa (71000) Ganga Run (250000) Swachhta Pakhwada (56181)	
		2022-23		Yoga Day (50000) Hoardings (67391)	
		2023-24	325000	Activity in 10 Schools (200000) Hoarding (100000) Ganga Swachhata Pakhwada (25000)	
		2024-25	350000	International Yoga Day (50000) Swachhta Hi Seva (100000) Ganga Utsav (100000) Ganga Svachchhata Pakhavaada (100000)	

Handwritten signature and date: 9/14/26

22	Kannauj	2015-2016	-	-	-
		2016-17	-	-	-
		2017-18	-	-	-
		2018-19			
		2019-20	1720000	Swaccta Hi Sewa (2,50,000)	
				Ganga Diwas/ Chatth Pooja (1,00,000)	
				River Rafting (3,00,000)	
				Ganga Manthan (4,20,000)	
				Ganga Sammelan (1,50,000)	
				Establishment (5,00,000)	
		2020-2021	567500	Ganga Yatra (4,67,500)	
				Ganga Diwas (1,00,000)	
		2021-2022	2196000	Swaccta Pakwada (225000)	
				Jan Andolan/ Azadi Ka Amrit Mohatsav (2,00,000)	
				River Festival (15,00,000)	

				Ganga Run (2,00,000)	
				SWACHHTA Hi sewa (71,000)	
		2022-23	175000	SWACHHTA Pakhwada (56,818) Yoga Day (50000) Hoardings (67391)	
		2023-24	325000	Activity in 10 Schools (200000) Hoarding (100000) Ganga Swachhata Pakhwada (25000)	
		2024-25	350000	International Yoga Day (50000) Swachhta Hi Seva (100000) Ganga Utsav (100000) Ganga Svachchhata Pakhavaada (100000)	
23	Amroha	2015-2016	-	-	-
		2016-17	-	-	-
		2017-18	-	-	-
		2018-19	1070000	Administrative Expences (5,00,000) Ganga Manthan (420000) Ganga Sammelan (150000)	
		2019-20	467500	Ganga Yatra (467500)	

Amroha
9/4/26

		2020-2021	3750000	Wetland Day (150000) Swachhta Pakhwada (225000)	
		2021-2022	677818	Ganga Sanrakshan/Azadi Ka Amrit Mohatsav (200000) Ganga Sanrakshan/Azadi Ka Amrit Mohatsav (150000) Ganga Run (200000) Swachhta Hi Sewa (71000) Swachhta Pakhwada (56818)	
		2022-23		Yoga Day (50000) Hoardings (67391)	
		2023-24	325000	Activity in 10 Schools (200000) Hoarding (100000) Ganga Swachhata Pakhwada (25000)	
		2024-25	350000	International Yoga Day (50000) Swachhta Hi Seva (100000) Ganga Utsav (100000) Ganga Swachhata Pakhavaada (100000)	
24	Kasganj	2015-2016	-	-	-
		2016-17	-	-	-
		2017-18	-	-	-
		2018-19			
		2019-20	1720000	Swaccta Hi Sewa (2,50,000)	

				Ganga Diwas/ Chatth Pooja (1,00,000)	
				River Rafting (3,00,000)	
				Ganga Manthan (4,20,000)	
				Ganga Sammelan (1,50,000)	
				Establishment (5,00,000)	
		2020-2021	567500	Ganga Yatra (4,67,500)	
		2021-2022	2196000	Ganga Diwas (1,00,000) Swaccta Pakwada (225000) Jan Andolan/ Azadi Ka Amrit Mohatsav (2,00,000) River Festival (15,00,000) Ganga Run (2,00,000) SWACHHTA Hi sewa (71,000)	
		2022-23	174209	SWACHHTA Pakhwada (56,818) Yoga Day (50000) Hoardings (67391)	

Handwritten signature and date:
9/11/26

		2023-24	325000	Activity in 10 Schools (200000) Hoarding (100000) Ganga Swachhata Pakhwada (25000)	
		2024-25	350000	International Yoga Day (50000) Swachhta Hi Seva (100000) Ganga Utsav (100000) Ganga Svachchhata Pakhavaada (100000)	
25	Hardoi	2015-2016	-	-	-
		2016-17	-	-	-
		2017-18	-	-	-
		2018-19			
		2019-20	1320000	Swaccta Hi Sewa (2,50,000)	
				Ganga Manthan (4,20,000)	
				Ganga Sammelan (1,50,000)	
				Administrative Expences (5,00,000)	
		2020-2021	567500	Ganga Yaatra (4,67,500)	
				Ganga Diwas (1,00,000)	
		2021-2022	2346000	Wetland Day (1,50,000)	
				Swachhta Pakhwada (2,25,000)	

				Jan Andolan/ Azadi Ka Amrit Mohatsav (2,00,000)	
				River Festival (15,00,000)	
				Ganga Run (2,00,000)	
				Swaccta Hi Sewa (71,000)	
		2022-23	174209	Swaccta Pakwada (56,818) Yoga Day (50000) Hoardings (67391)	
		2023-24	325000	Activity in 10 Schools (200000) Hoarding (100000) Ganga Swachhata Pakhwada (25000)	
		2024-25	350000	International Yoga Day (50000) Swachhta Hi Seva (100000) Ganga Utsav (100000) Ganga Svachchhata Pakhavaada (100000)	
26	Hapur	2015-2016	-	-	-
		2016-17	-	-	-
		2017-18	-	-	-
		2018-19	800000	Swaccta Hi Sewa (2,50,000)	
				Kaartik Purnima (50,000)	
				Gadh Mukteshwar Mela (5,00,000)	

[Handwritten Signature]
9/11/26

		2019-20	1720000	Swaccta Hi Sewa (2,50,000)	
				Ganga Diwas/ Chatt Pooja (1,00,000)	
				River Rafting (3,00,000)	
				Ganga Manthan (4,20,000)	
				Ganga Sammelan (1,50,000)	
				Administrative Expences (5,00,000)	
		2020-2021	5675000	Ganga Yatra (4,67,500)	
				Ganga Diwas (1,00,000)	
		2021-2022	2346000	Wetland Day (1,50,000)	
				Swachhta Pakhwada (2,25,000)	
				Jan Andolan/ Azadi Ka Amrit Mohatsav (2,00,000)	
				River Festival (15,00,000)	
				Ganga Run (2,00,000)	
				Swaccta Hi Sewa (71,000)	

		2022-23	117391	Swaccta Pakwada (56,818) (Yoga Day (50000)	
		2023-24	325000	Activity in 10 Schools (200000) Hoarding (100000) Ganga Swachhata Pakhwada (25000)	
		2024-25	350000	International Yoga Day (50000) Swachhta Hi Seva (100000) Ganga Utsav (100000) Ganga Swachhata Pakhavaada (100000)	
27	Farukhabad	2015-2016	-	-	-
		2016-17	-	-	-
		2017-18	-	-	-
		2018-19	1530000	Swachhta Hi Sewa (245000) Administrative Expences (5,00,000) Ganga Manthan (420000) Ganga Sammelan (150000) River Rafting (165000) Kartik Purnima (50000)	
		2019-20	1117500	Ganga Yatra (467500) Swachhta Hi Sewa (250000) River Rafting (300000) Chatt Pooja (100000)	

Signature
9/11/26

		2020-2021	600000	Wetland Day (150000) Swachhta Pakhwada (450000)	
		2021-2022	2027818	River Festival (1500000) Jan Andolan/Azadi ka amrit mohatsav (200000) Swachhta Pakhwada (56818) Ganga Run (200000) Swachhta Hi Sewa (71000)	
		2022-23	117391	Yoga Day (50000) Hoardings (67391)	

		2023-24	325000	Activity in 10 Schools (200000) Hoarding (100000) Ganga Swachhata Pakhwada (25000)	
		2024-25	350000	International Yoga Day (50000) Swachhta Hi Seva (100000) Ganga Utsav (100000) Ganga Svachchhata Pakhavaada (100000)	
28	Bulandshahar	2015-2016	-	-	-
		2016-17	-	-	-
		2017-18	-	-	-
		2019-20	500000	Swachta Hi Sewa (500000)	
		2020-2021			

Handwritten signature and date:
 28/9/26

		2021-2022			
		2022-23	117391	Yoga Day (50000) Hoardings (67391)	
		2023-24		Yoga Day (50000) Hoarding (100000)	
		2024-25		Yoga Day (50000)	
29	Aligarh	2015-2016	-	-	-
		2016-17	-	-	-
		2017-18	-	-	-
		2019-20			
		2020-2021			

		2021-2022	1056818	River Festival (1000000) Swachhta Pakhwada (56818)	
		2022-23		Yoga Day (50000) Hoardings (67391)	
		2023-24	325000	Activity in 10 Schools (200000) Hoarding (100000) Ganga Swachhata Pakhwada (25000)	
		2024-25	350000	International Yoga Day (50000) Swachhta Hi Seva (100000) Ganga Utsav (100000) Ganga Svachhata Pakhavaada (100000)	
30	Saharanpur	2015-2016	-	-	-
		2016-17	-	-	-
		2017-18	-	-	-
		2018-19			
		2019-20			

Handwritten signature and date: 9/11/26

		2020-2021			
		2021-2022	1056818	River Festival (1000000)	
	Swachhta Pakhwada (56818)				
		2022-23		Yoga Day (50000) Hoardings (67391)	
		2023-24	325000	Activity in 10 Schools (200000) Hoarding (100000) Ganga Swachhata Pakhwada (25000)	
		2024-25	350000	International Yoga Day (50000) Swachhta Hi Seva (100000) Ganga Utsav (100000) Ganga Svachchhata Pakhavaada (100000)	
31	Kaushambi	2015-2016	-	-	-
		2016-17	-	-	-
		2017-18	-	-	-
		2018-19			

		2019-20	107000	Establishment (500000)			
				Ganga Manthan (420000)			
				Ganga Sammelan (150000)			
		2020-2021	1167500	Ganga Yatra (167500)			
				Ganga Diwas (100000)			
		2021-2022	2346000	Wtland Day (1,50,000)			
				SWACCTA Pakhwada (225000)			
				Jan Andolan/ Azadi Ka Amrit Mohatsav (200000)			
				River Festival (15,00,000)			
				Ganga Run (2,00,000)			
				Swaccta Hi Sewa (71,000)			
				2022-23	174306	Swaccta Pakhwada (56,818) Yoga Day (50000) Hoardings (67391)	
				2023-24	325000	Activity in 10 Schools (200000) Hoarding (100000) Ganga Swachhata Pakhwada (25000)	

Handwritten signature and date:
7/4/26

		2024-25	350000	International Yoga Day (50000) Swachhta Hi Seva (100000) Ganga Utsav (100000) Ganga Svachchhata Pakhavaada (100000)	
32	Muzaffarnagar	2015-2016	-	-	-
		2016-17	-	-	-
		2017-18	-	-	-
		2018-19			
		2019-20	467500	Ganga Yatra (467500)	
		2020-2021	375000	Wetland Day (150000) Swachhta Pakhwada (225000)	
		2021-2022	2027181	River Festival (1500000) Swachhta Pakhwada (56181) Jan Andolan/ Azadi Ka Amrit Mohatsav (2,00,000) Swachhta Hi Sewa (71000)	

				Ganga Run (200000)	
		2022-23	117391	Yoga Day (50000) Hoardings (67391)	
		2023-24	325000	Activity in 10 Schools (200000) Hoarding (100000) Ganga Swachhata Pakhwada (25000)	
		2024-25	350000	International Yoga Day (50000) Swachhta Hi Seva (100000) Ganga Utsav (100000) Ganga Svachchhata Pakhavaada (100000)	
33	Mau	2015-2016	-	-	-
		2016-17	-	-	-
		2017-18	-	-	-
		2019-20			
		2020-2021			
		2021-2022			
		2022-23			

Handwritten signature and date: 2/11/26

		2023-24	325000	Activity in 10 Schools (200000) Hoarding (100000) Ganga Swachhata Pakhwada (25000)	
		2024-25	350000	International Yoga Day (50000) Swachhta Hi Seva (100000) Ganga Utsav (100000) Ganga Svachchhata Pakhavaada (100000)	
34	Sambhal	2015-2016	-	-	-
		2016-17	-	-	-
		2017-18	-	-	-
		2018-19	1070000	Administrative Expences (5,00,000) Ganga Manthan (420000) Ganga Sammelan (150000)	
		2019-20	567500	Ganga Yatra (467500)	
				Ganga Diwas (100000)	
		2020-2021	172500	Wetland Day (150000)	
				Swachhta Pakhwada (22500)	

		2021-2022	2027818	River Festival (1500000)	
				Jan Andolan/Azadi ka amrit mohatsav (200000)	
				Swachhta Pakhwada (56818)	
				Ganga Run (200000)	
				Swachhta Hi Sewa (71000)	
		2022-23	117391	Yoga Day (50000) Hoardings (67391)	
		2023-24	325000	Activity in 10 Schools (200000) Hoarding (100000) Ganga Swachhata Pakhwada (25000)	
		2024-25	350000	International Yoga Day (50000) Swachhta Hi Seva (100000) Ganga Utsav (100000) Ganga Svachchhata Pakhavaada (100000)	

Handwritten signature and date
7/14/20

35	Shahjahanpur	2015-2016	-	-	-
		2016-17	-	-	-
		2017-18	-	-	-
		2018-19	1070000	Administrative Expences (5,00,000) Ganga Manthan (420000) Ganga Sammelan (150000)	
		2019-20	567500	Ganga Yatra (467500)	
				Ganga Diwas (100000)	
		2020-2021	3750000	Wetland Day (150000) Swachhta Pakhwada (225000)	

		2021-2022	2027818	River Festival (1500000)	
				Jan Andolan/Azadi ka amrit mohatsav (200000)	
				Swachhta Pakhwada (56818)	
				Ganga Run (200000)	
				Swachhta Hi Sewa (71000)	
		2022-23	117391	Yoga Day (50000) Hoardings (67391)	
		2023-24	325000	Activity in 10 Schools (200000) Hoarding (100000) Ganga Swachhata Pakhwada (25000)	
		2024-25	350000	International Yoga Day (50000) Swachhta Hi Seva (100000) Ganga Utsav (100000) Ganga Svachchhata Pakhavaada (100000)	

Handwritten signature and date
7/9/25

36	Kanpur	2015-2016	-	-	-
		2016-17	-	-	-
		2017-18	-	-	-
		2018-19	2095000	Admin Exp by (ES Ganga) (500000) Swachhta Hi Sewa (4,25,000) Kartik Purnima (1,00,000) River Rafting (500000) Ganga Manthan (420000) Ganga Sammelan (150000)	
		2019-20	3567500	Ganga Diwas (150000) Ganga Diwas - Bithoor (100000) River Rafting (300000) Ganga Yatra (3017500)	
		2020-2021	1775000	Wetlang Day (150000) Ganga Aarti (1000000) Swachhta Pakwada (400000) Swachhta Pakwada (225000)	
		2021-2022	3077818	Jan Andolan Azadi Ka Amrit Mohatsav (200000) River Festival (1500000) Ganga Aarti (1000000) Ganga Run (250000)	

				Swachhta Hi Sewa (71000) Swachhta Pakwada (56818)	
		2022-23	117391	Yoga Day (50000) Hoardings (67391)	
		2023-24	375000	Activity in 10 Schools (200000) Hoarding (100000) Ganga Swachhata Pakhwada (25000) Yoga Day (50000)	
		2024-25	1550000	International Yoga Day (50000) Swachhta Hi Seva (100000) Ganga Utsav (1100000) Ganga Svachhata Pakhavaada (100000) River Rafting (200000)	
37	Bijnor				

Bijendra
9/4/26

		2015-2016	-	-	-
		2016-17	-	-	-
		2017-18	-	-	-

No Break

		2018-19	1815000	Swachhta Hi Sewa (250000) Administrative Expences (5,00,000) Ganga Manthan (420000) Ganga Sammelan (150000) River Rafting (495000)	
		2019-20	1367500	Ganga Yatra (717500) Swachhta Hi Sewa (250000) River Rafting (300000) Chatt Pooja (100000)	
		2020-2021	475000	Wetland Day (150000) Swachhta Pakhwada (225000) Ganga Diwas (100000)	

15/11/2021

21/11/21
9/11/21

46163

		2021-2022	2027818	River Festival (1500000) Jan Andolan/Azadi ka amrit mohatsav (200000) Swachhta Pakhwada (56818) Ganga Run (200000) Swachhta Hi Sewa (71000)	
		2022-23	117391	Yoga Day (50000) Hoardings (67391)	
		2023-24	150000	Yoga Day (50000) Hoarding (100000)	

Mo Break.

		2024-25	50000	Yoga Day (50000)	
--	--	---------	-------	------------------	--

Mithilesh
- 19/12/26
Mithilesh Kumar Mishra
Unit Head (Knowledge & Planning)
State Mission For Clean Ganga-UP
Lucknow

Status of preparation of District Ganga Plan by District Ganga Committee-Uttar Pradesh

In the 1st stage, 3 model DGPs in Uttar Pradesh (Shahjahanpur, Moradabad and Bareilly) were prepared through [Deutsche Gesellschaft für Internationale Zusammenarbeit \(GIZ\) GmbH](#) (GIZ) under the Indo-German Bilateral cooperation project, Support to Ganga Rejuvenation program (SGR II) together with **World Wide Fund for Nature – India** (WWF). In accordance with National Mission for Clean Ganga (NMCG) approved District Ganga Plan (DGP) Handbook. The DGP preparation was done through intense stakeholder consultation and engagement under the guidance of National Mission for Clean Ganga in facilitation of State Mission for Clean Ganga-Uttar Pradesh and with the involvement of respective District Ganga Committees (DGCs). The model District Ganga Plan thus prepared was shared with all districts. The Model plan was in both Hindi and English Version. The Model District Ganga Plan for District Shahjahanpur was prepared by District Ganga Committee-Shahjahanpur in guidance of GIZ-India, whereas the District Ganga Plan for Bareilly and Moradabad were prepared by respective District Ganga Committee in guidance of WWF.

Later on, in third Phase of SGR (2024-2027), the GIZ team undertook handholding of 30 more District Ganga Committees in preparation of District Ganga Action Plan. During (2024-27) the District Ganga plan for **4 more districts (Amroha, Bijnore, Rampur and Sambhal)** have been prepared in **Batch-1**. The plan for Sambhal is still with the CDO Sambhal and may be submitted soon.

During (2025-2027), preparation of District Ganga action plan for **9 (Kanpur, Unnao, Farrukhabad, Varanasi, Prayagraj, Mirzapur, Pratapgarh, Raebareli, and Chandauli)** more districts were taken up in **Batch-2**. For the Batch II districts Module 1 and 2 (Sections A, B and C) are completed and Module 3 (Section D) will be taken up in April-26 and draft DGPs will be prepared as per the schedule i.e. June 2026. Similarly, **7 districts (Ballia, Pilibhit, Kannauj, Meerut, Ghazipur, Muzaffarnagar, Bhadohi)** have been taken up in **Batch-3** by GIZ under SGR III. These Batch III districts will complete section A and B by April-May26 and work on Section C will start by April/May-26. Draft DGP, Batch 3 shall be completed by December 2026. In Batch-4, **10 districts (Hardoi, Hapur, Kasganj, Khiri, Badaun, Sant Kabir Nagar, Kausambi, Bullandsahar, Fatehpur, Kasganj)** will be taken up and training to them on how to prepare District Ganga Action Plan will be imparted in month of Nov-Dec 2026 and the draft DGP shall be ready by Sept-Oct 2027. This will be planned involving a training institute in Lucknow to support institutionalization through their involvement. This way, District Ganga Plans for 30 Districts have been taken up by GIZ.

To expedite supporting all DGCs in preparing District Ganga Action Plan, responsibility for preparing **3 (Ghaziabad, Gautam Budhh Nagar and Ayodhya)** more plans was given to **Indian Institute of Public Administration (IIPA)**, New Delhi by NMCG. The DGP of Ghaziabad, Gautam Budhh Nagar and Ayodhya have been submitted to NMCG. IIPA has expressed intent to prepare DGP of seven more districts viz... **Agra, Baghpat, Etawa, Firojabad, Mathura-Vrindavan, Shamli and Saharanpur**. The proposal is under consideration of NMCG.

The summary table of status of preparation of District Ganga Action Plan is given below.

Prepared and approved	Prepared and submitted	Work in Progress	Total districts yet to begin for Training, Handholding and development of DGPs	Total Taken up/Balance districts to be taken up
Bareilly, Moradabad and Shahjahanpur	Batch 1 (4 districts): Amroha, Bijnore, Rampur and Sambhal by the respective DGCs	Batch 2 (9 districts): Kanpur, Unnao, Farrukhabad, Varanasi, Prayagraj, Mirzapur, Pratapgarh, Raebareli, and Chandauli Batch 3: (7 more districts) Ballia, Pilibhit, Kannauj, Meerut, Ghazipur, Muzaffarnagar, Bhadohi	Batch 4: (10 Districts) Hardoi, Hapur, Kasganj, Khiri, Badaun, Sant Kabir Nagar, Kausambi, Bullandsahar, Fatehpur, Kasganj	31 districts by GIZ (including 1 model DGP of Shahjahanpur) 2 districts by WWF India
	(3 districts) Ghaziabad, Gautam Budhh Nagar and Ayodhya by IIPA		7 Districts by IIPA	10 Districts by IIPA
3	7	16	17	43/32

Understanding the District Ganga Plan

Handwritten signature

Handwritten mark

The River Basin Management (RBM) cycle is a spiral process, where each cycle of the spiral comprises of several steps. Ganga rejuvenation is a collective and continuing responsibility. Developing the District Ganga Plans (DGP), therefore is understood as a spiral process, in which plans are made and implemented, new information is reviewed, feedback is received, priorities are modified and refined, and plans are adapted to changed circumstances. The cycle will be repeated after five to six years. Figure 1 shows the development process of the different chapters of the DGP along the District Ganga Planning cycle.

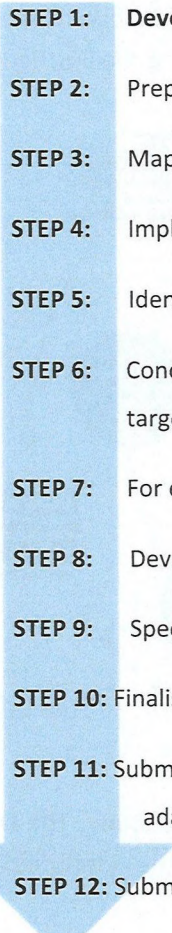
This approach should lead to a DGP that is not just structured uniformly, but also concise and specific to the district. It involves a comprehensive conceptual understanding of the issues pertaining to Ganga and its tributaries, but not necessarily on an accurate numerical analysis. The relevant river protection and rejuvenation issues are identified through a consultative process and a series of interviews with key stakeholders and decision makers rather than through an independent scientific study. The DGP, in this management cycle, will address only a limited number of key water issues. Other identified water resources issues will be addressed in one of the next planning cycles.



Handwritten notes in blue ink, partially illegible.

Handwritten signature in blue ink.

The above methodology has been simplified in a stepwise process of 13 consecutive steps, as illustrated in the flow chart below.

- 
- STEP 1:** Develop a vision
 - STEP 2:** Prepare a baseline report and description of the water resources in the district
 - STEP 3:** Map the institutional arrangements and relevant stakeholders
 - STEP 4:** Implement a Stock Tacking exercise
 - STEP 5:** Identify the key issues (4-6) that will be addressed in this management cycle
 - STEP 6:** Conduct a pressure and risk analysis for each selected key issue, and define the specific targets
 - STEP 7:** For each specific target, prepare an action plan including timelines and budget estimations
 - STEP 8:** Develop a monitoring and evaluation plan
 - STEP 9:** Specify a funding source for each proposed intervention
 - STEP 10:** Finalise the draft District Ganga Plan
 - STEP 11:** Submit the draft District Ganga Plan for review from the relevant authorities and stakeholders; adapt DGP as needed
 - STEP 12:** Submit the District Ganga Plan for approval by the SMCG
 - STEP 13:** Implement DGP

Handwritten signature
9/24/26

Section A comprises Step 1-Step 2:

Section B comprises Step 3

Section C comprises Step 4 – Step 6

Section D comprises Step 7- Step 9

District Ganga Plan Preparation is a Tri-Modular approach.

Module I

- Overview and Characterization of water resources in the district.
- Key Issues Identification.

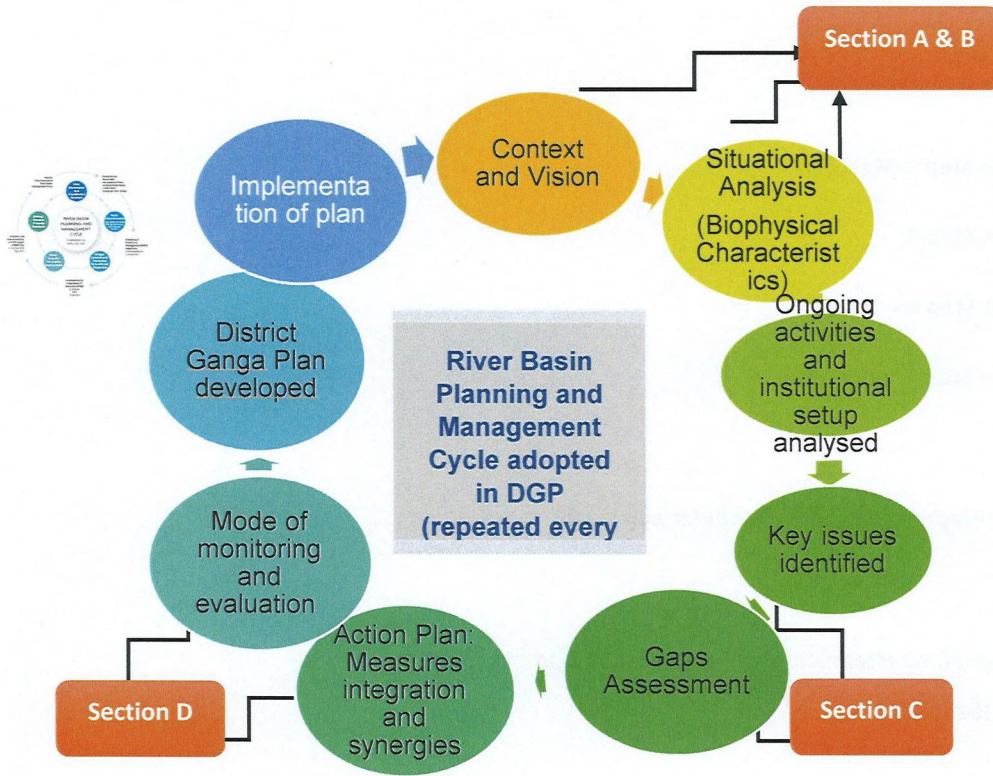
Module II

- Situational Analysis of the identified key issues.
- Gap/Risk assessment.

Module III

- Action Plan Development
- Monitoring and Evaluation Plan

Pratibha
21/4/26.



authress

Mithilesh Kumar Mishra
Unit Head (Knowledge & Planning)
State Mission For Clean Ganga-UP
Lucknow

28/11/15